

Franche-Comté, Haute-Saône
Jussey
27 rue de l'Hôtel-de-Ville

maison 27 rue de l'Hôtel-de-Ville

Références du dossier

Numéro de dossier : IA70001201
Date de l'enquête initiale : 2019
Date(s) de rédaction : 2025
Cadre de l'étude : enquête thématique régionale val de Saône
Degré d'étude : étudié

Désignation

Dénomination : maison
Destinations successives : école primaire

Compléments de localisation

Milieu d'implantation : en village
Références cadastrales : 2020, AL 01, 267-268 ; 1820, F, 174. Cadastre napoléonien.

Historique

La forme de la maison apparaît sur le cadastre napoléonien, ce qui fait penser qu'elle doit être antérieure, à tout le moins pour ses fondations. En effet, la forme de ses ouvertures laisse penser que la maison a largement été reconstruite au cours du 19^e siècle. Les frères des écoles chrétiennes, en quittant la **maison Cordienne** en 1904, s'installent ici pour faire perdurer l'école libre de garçons. Pendant la Première Guerre mondiale, elle sert d'hôpital. Elle est rachetée par un particulier dès 1921.

Période(s) principale(s) : 19^e siècle (?)
Auteur(s) de l'oeuvre : maître d'oeuvre inconnu (maître d'oeuvre inconnu)

Description

Le corps de logis, en moellons de calcaire enduits, comprend un étage carré et un étage de comble. L'accès principal est une tour d'escalier fermée hors-oeuvre sur la façade principale. Des tuiles plates couvrent la haute charpente. Dans la cour, le bâtiment des communs à l'est est couvert de tuiles mécaniques. La partie s'ouvrant par une porte charretière (ancienne écurie) est en rez-de-chaussée tandis qu'une autre partie (ancien bûcher) comprend un étage carré en poteaux de remplissage en façade. Le bâtiment des communs à l'ouest, d'un seul rez-de-chaussée apparent et couvert d'un toit à longs pans et tuiles mécaniques, a des murs anciens en moellons calcaires recouverts de ciment et des fenêtres rectangulaires aux appuis de pierre.

Éléments descriptifs

Matériau(x) du gros-oeuvre, mise en oeuvre et revêtement : calcaire ; moellon ; enduit ; bois ; pan de bois
Matériau(x) de couverture : tuile plate, tuile mécanique
Étage(s) ou vaisseau(x) : 1 étage carré, étage de comble
Escaliers : escalier hors-oeuvre

Statut, intérêt et protection

Statut de la propriété : propriété d'une personne privée

Références documentaires

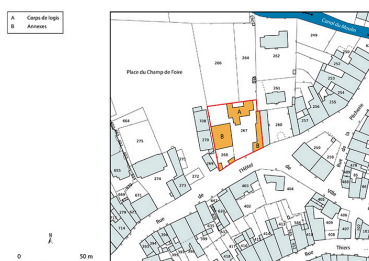
Documents d'archive

- **Archives départementales de la Haute-Saône. Cadastre de la commune de Jussey. [1820-1914].**
Archives départementales de la Haute-Saône. Cadastre de la commune de Jussey. [1820-1914].
 - Atlas parcellaire (1820) : 3 P 2808
 - Matrices cadastrales (1823-1852) : 3 P 1065 (folio 1 à 856), 3 P 1066 (folio 857 à 1736), 3 P 1067 (folio 1737 à 1931)
 - Matrices cadastrales (1852-1914) : 3 P 1068 (folio 1 à 760), 3 P 1069 (folio 761 à 1520), 3 p 1070 (folio 1521 à 2209), 3 P 1071 (folio 2210 à 2809)

Documents figurés

- **Jussey - l'hôpital. [Premier quart du 20e siècle].**
Jussey. Maison 27 rue de l'Hôtel-de-Ville (façade principale). Carte postale. [auteur inconnu]. [S.l.] : [s.n.], [premier quart du 20e siècle].
Archives départementales de la Haute-Saône, Vesoul : 11 Fi 292/11
- **Archives départementales de la Haute-Saône : 11 Fi 292-11. Jussey - l'hôpital. s. d.**
Archives départementales de la Haute-Saône : 11 Fi 292-11. *Jussey - l'hôpital.* s. d. Carte postale, peut-être du début du 20e siècle.
Archives départementales de la Haute-Saône, Vesoul : 11 Fi 292-11

Illustrations



Plan-masse et de situation. Extrait du plan cadastral numérisé de la direction générale des finances publiques, 2025, 1/1 000.
Dess. Aline Thomas
IVR43_20257000042NUDA



Façade principale.
Autr. auteur inconnu
IVR43_20257000001NUC4A



La rue de l'Hôtel-de-Ville avec le lavoir et les numéros 27 et 29.
Phot. Jérôme Mongreville
IVR43_20227000035NUC4A




Vue de la propriété depuis
la rue de l'Hôtel-de-Ville.
Phot. Jérôme Mongreville
IVR43_20227000036NUC4A



La demeure au fond de la cour.
Phot. Jérôme Mongreville
IVR43_20227000037NUC4A



La demeure au fond de la cour.
Phot. Jérôme Mongreville
IVR43_20227000038NUC4A



La demeure et le portail
ouvert sur la cour.
Phot. Jérôme Mongreville
IVR43_20227000039NUC4A



L'un des deux portails fermés.
Phot. Jérôme Mongreville
IVR43_20227000040NUC4A



L'un des deux portails
portant une date : "1746".
Phot. Jérôme Mongreville
IVR43_20227000041NUC4A

Dossiers liés

Dossiers de synthèse :

le val de Saône - aire d'étude (IA70001083)

présentation de la commune de Jussey (IA70000869) Franche-Comté, Haute-Saône, Jussey

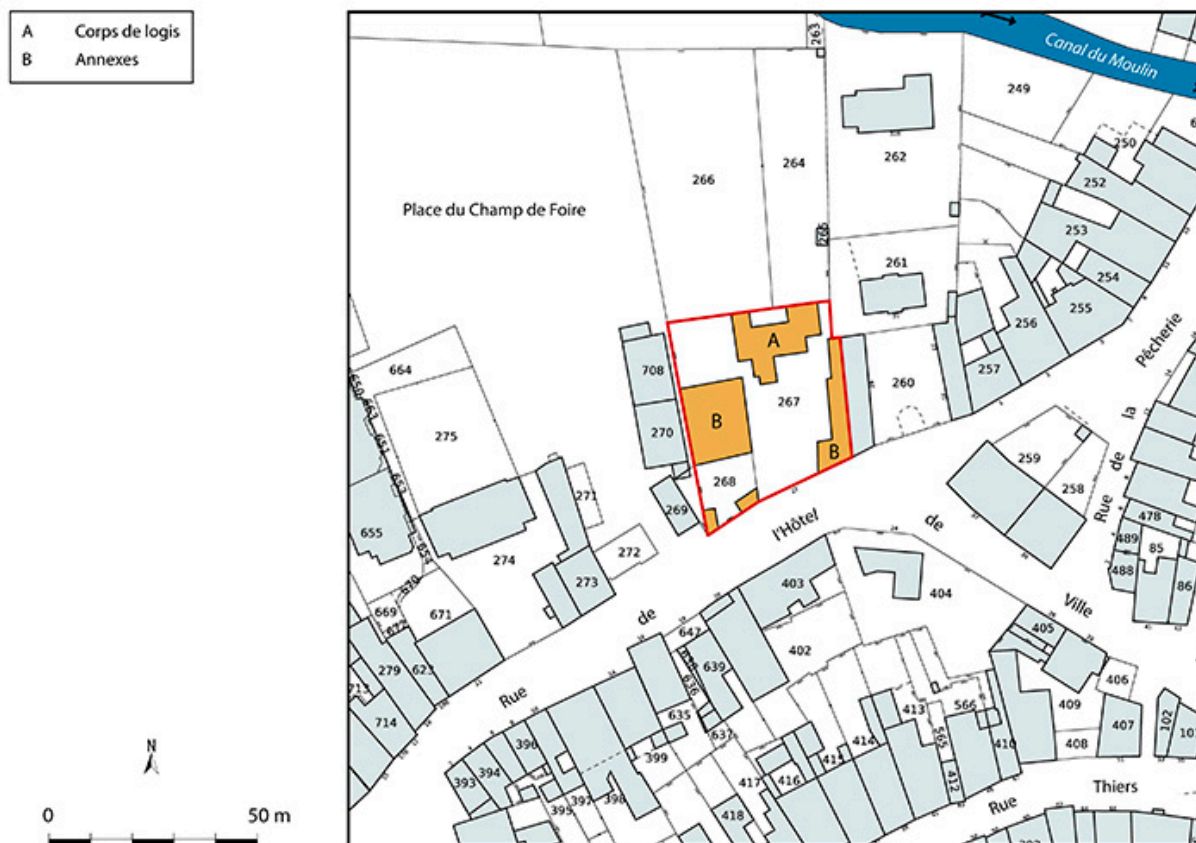
Oeuvre(s) contenue(s) :

Oeuvre(s) en rapport :

village de Jussey (IA70000858) Franche-Comté, Haute-Saône, Jussey

Auteur(s) du dossier : Philippe Mairot, Nicolas Boffy

Copyright(s) : (c) Région Bourgogne-Franche-Comté, Inventaire du patrimoine



Plan-masse et de situation. Extrait du plan cadastral numérisé de la direction générale des finances publiques, 2025, 1/1 000.

IVR43_20257000042NUDA

Auteur de l'illustration : Aline Thomas

Date de prise de vue : 2025

(c) Région Bourgogne-Franche-Comté, Inventaire du patrimoine
reproduction soumise à autorisation du titulaire des droits d'exploitation



Façade principale.

Référence du document reproduit :

- **Jussey - l'hôpital. [Premier quart du 20e siècle].**
Jussey. Maison 27 rue de l'Hôtel-de-Ville (façade principale). Carte postale. [auteur inconnu]. [S.l.] : [s.n.], [premier quart du 20e siècle].
Archives départementales de la Haute-Saône, Vesoul : 11 Fi 292/11

IVR43_20257000001NUC4A

Auteur du document reproduit : auteur inconnu

Date de prise de vue : 2025

(c) Région Bourgogne-Franche-Comté, Inventaire du patrimoine ; (c) Archives départementales de la Haute-Saône
reproduction soumise à autorisation du titulaire des droits d'exploitation



La rue de l'Hôtel-de-Ville avec le lavoir et les numéros 27 et 29.

IVR43_20227000035NUC4A

Auteur de l'illustration : Jérôme Mongreville

Date de prise de vue : 2022

(c) Région Bourgogne-Franche-Comté, Inventaire du patrimoine
reproduction soumise à autorisation du titulaire des droits d'exploitation



Vue de la propriété depuis la rue de l'Hôtel-de-Ville.

IVR43_20227000036NUC4A

Auteur de l'illustration : Jérôme Mongreville

Date de prise de vue : 2022

(c) Région Bourgogne-Franche-Comté, Inventaire du patrimoine
reproduction soumise à autorisation du titulaire des droits d'exploitation



La demeure au fond de la cour.

IVR43_20227000037NUC4A

Auteur de l'illustration : Jérôme Mongreville

Date de prise de vue : 2022

(c) Région Bourgogne-Franche-Comté, Inventaire du patrimoine
reproduction soumise à autorisation du titulaire des droits d'exploitation



La demeure au fond de la cour.

IVR43_20227000038NUC4A

Auteur de l'illustration : Jérôme Mongreville

Date de prise de vue : 2022

(c) Région Bourgogne-Franche-Comté, Inventaire du patrimoine
reproduction soumise à autorisation du titulaire des droits d'exploitation



La demeure et le portail ouvert sur la cour.

IVR43_20227000039NUC4A

Auteur de l'illustration : Jérôme Mongreville

Date de prise de vue : 2022

(c) Région Bourgogne-Franche-Comté, Inventaire du patrimoine
reproduction soumise à autorisation du titulaire des droits d'exploitation



L'un des deux portails fermés.

IVR43_20227000040NUC4A

Auteur de l'illustration : Jérôme Mongreville

Date de prise de vue : 2022

(c) Région Bourgogne-Franche-Comté, Inventaire du patrimoine
reproduction soumise à autorisation du titulaire des droits d'exploitation



L'un des deux portails portant une date : "1746".

IVR43_20227000041NUC4A

Auteur de l'illustration : Jérôme Mongreville

Date de prise de vue : 2022

(c) Région Bourgogne-Franche-Comté, Inventaire du patrimoine
reproduction soumise à autorisation du titulaire des droits d'exploitation