

Franche-Comté, Haute-Saône  
Jussey  
rue de la libération

## fontaine dite de Marianne

### Références du dossier

Numéro de dossier : IA70001178  
Date de l'enquête initiale : 2019  
Date(s) de rédaction : 2025  
Cadre de l'étude : enquête thématique régionale val de Saône  
Degré d'étude : étudié  
Référence du dossier Monument Historique : PA70000041

### Désignation

Dénomination : fontaine, bassin, statue monumentale  
Appellation : fontaine Beljeux, fontaine de Marianne

### Compléments de localisation

Milieu d'implantation : en village  
Références cadastrales : 2025, AN, non cadastré. domaine public

### Historique

La partie la plus ancienne de la fontaine est la statue de Marianne, qui couronnait à l'origine la **fontaine dite Beljeux**, construite en 1848. Le 23 septembre 1849, le conseil municipal décide de réaliser un couronnement à la fontaine en y posant une statue en fonte représentant la République (pour 600 francs). Ayant pris des renseignements, le conseil municipal délibère qu'il acquerra cette œuvre auprès de la maison **Gandillot et Roy**, fondeurs à Besançon (292 E dépôt 178). Le conseil municipal de Jussey réunissait alors d'ardents républicains qui installent dans l'espace public l'une des premières allégories de la République de France, à tout le moins de Franche-Comté, aux débuts de la Seconde République. La figure, féminine, s'entoure de plusieurs attributs de la République (main de justice, niveau en forme de triangle, lion, ruche) choisis par plusieurs artistes lors du concours de 1848 lancé par le gouvernement pour "la composition de la figure symbolique de la République française" (Chaudonneret, p. 35-57). Il est ainsi difficile de retrouver un modèle précis à la Marianne jusséenne, pour laquelle seule la couronne (blé, laurier, raisin) paraît bien être tirée du timbre poste, du type dit de Cérés, édité en 1848.

À l'avènement du Second Empire en 1852, cette statue, alors devenue inopportune, est vendue aux enchères publiques le mardi 28 décembre en vertu d'une décision municipale du 14 décembre, réalisée très vraisemblablement sous la pression de la préfecture (Boeglin 1991, p.89). Le lendemain, la statue est descendue de son piédestal, sous les sarcasmes de la population que rapporte le commissaire de police de Jussey au préfet : « Il n'y a personne à l'enterrement de la déesse de la République ! », « Elle est morte en couche d'un Empereur ! » (4 M 93). Elle est achetée secrètement auprès de la ferraille par l'ancien maire Jean Bony, qui la lègue ensuite à un ami également ancien maire de Jussey, François Guenel (Boeglin 1991, p. 90). Le couronnement de la fontaine reste vide.

Entre 1870 et 1872, **la commune s'équipe de fontaines** sur les plans de l'architecte Dodelier. Celle de la place de l'église est composée d'une borne fontaine richement ornée et d'une allégorie de l'abondance au centre de son bassin circulaire. En avril 1886, la municipalité de Jussey, dont le maire républicain est alors le docteur Charles Bontemps, devient légataire par François Guenel de la statue de la République qui était restée cachée. Elle est placée sur le socle de la fontaine de l'abondance, tandis que cette dernière est placée sur la borne fontaine du **lavoir des rois**. Plusieurs cartes postales documentent ce nouvel état (11 Fi 292-28). Le fait de placer l'allégorie de la République à côté de l'église n'est pas un hasard de la part d'un conseil municipal très anticlérical.

C'est la construction du **monument aux morts** de la Première Guerre mondiale qui pousse le conseil municipal à déplacer l'ensemble de la fontaine (la sculpture de 1849 avec le bassin et la borne fontaine de 1870) dans la rue de la Libération, en 1922. Il semble qu'il n'y avait encore jamais eu de fontaine à cet emplacement.

La fontaine est restaurée en 1998 (maçonnerie, étanchéité, nettoyage et peinture des ouvrages métalliques) par INTERM'AIDE pour 7 650 francs.

Période(s) principale(s) : 2e quart 19e siècle (), 3e quart 19e siècle ()

Dates : 1849 (daté par source), 1870 (daté par source)

Auteur(s) de l'oeuvre : Claude François Charles Dodelier (architecte, attribution par source), Jean-

Jacques Ducler (fondeur, attribution par source), Gandillot et Roy (fondeur, attribution par source)

Oeuvre déplacée : Franche-Comté, Haute-Saône, Jussey, place de la République

## Description

La fontaine est constituée d'un bassin circulaire en calcaire, au centre duquel s'élève un édicule entièrement en fonte reposant sur une base de calcaire : une borne fontaine percée de quatre canons et surmontée d'une statue figurant une allégorie de la République.

## Éléments descriptifs

Matériau(x) du gros-oeuvre, mise en oeuvre et revêtement : calcaire ; pierre de taille ; fonte

## Décor

Techniques : sculpture

Représentations : personnage profane ; symbole républicain, figure allégorique profane, dauphin, bouclier, triangle, lion, colonne, blé, couronne végétale, raisin, roseau, coquillage, escargot, palmette, entrelacs, guirlande, enfant, laurier, ruche

Précision sur les représentations :

La borne fontaine est abondamment ornée de bas-reliefs. Les canons émergent des gueules de dauphins eux-même posés sur des gerbes de roseaux desquelles semble couler de l'eau. Au-dessus, des couronnes végétales et habitées (coquillages, escargots) entourent d'autres figures de dauphins. La frise située au-dessus est composée d'enfants dansants et portant des guirlandes de fruits. La corniche de la borne est ornée d'un entrelacs et de palmettes.

Marianne est en pied, drapée à l'antique, la léonté jetée sur les épaules, le sein droit nu et une couronne végétale sur la tête (raisins, blé et laurier). Ses mains tiennent respectivement à droite un triangle isocèle et à gauche une main de justice. Un bouclier attaché à son bras gauche protège une ruche posée sur une colonne tronquée.

## Statut, intérêt et protection

Intérêt de l'oeuvre : à signaler

Protections : inscrit MH, 2000/12/21

Fontaine (cad. non cadastré, domaine public) : inscription par arrêté du 21 décembre 2000.

Statut de la propriété : propriété de la commune

## Références documentaires

### Documents d'archive

- **Archives départementales de la Haute-Saône : 292 E dépôt 178. Délibérations du conseil municipal de Jussey. 1839-1851.**

Archives départementales de la Haute-Saône : 292 E dépôt 178. *Conseil municipal de Jussey : délibérations (février 1839-août 1851)*. 1839-1851.

fol. 169v-170r.

Archives départementales de la Haute-Saône, Vesoul : 292 E dépôt 178

- **Archives départementales de la Haute-Saône : 4 M 93. Rapports de la police cantonale de Jussey adressés au préfet. 1852-1869.**

Archives départementales de la Haute-Saône : 4 M 93. *Rapports de la police cantonale de Jussey adressés au préfet*. 1852-1869.

Archives départementales de la Haute-Saône, Vesoul : 4 M 93


## Documents figurés

- **Jussey - la place de l'église. s. d.**  
*Jussey - place de l'église. s. d.* Carte postale, entre 1886 et 1922.  
Archives départementales de la Haute-Saône, Vesoul : 11 Fi 292-28

## Bibliographie


- **Boeglin, Édouard. Les Mariannes de la République en Franche-Comté. 1991.**  
Boeglin, Édouard. *Les Mariannes de la République en Franche-Comté*, Besançon : Cêtre, 1991. 143 p. ISBN 2-878230-06-2.  
P. 86-95.
- **Boisnard, Patrick, Dossier de protection de la fontaine de Marianne à Jussey. 2000.**  
Boisnard, Patrick, Dossier de protection de la fontaine de Marianne à Jussey. 2000.  
Conservation régionale des Monuments historiques, Besançon
- **Boisnard, Patrick. Jussey. Fontaine, place de la Libération. 2002.**  
Boisnard, Patrick. Fontaine, place de la Libération. *SALSA*, octobre-décembre 2002, supplément aux n° 48, p. 86.
- **Chaudonneret, Marie-Claude. La figure de la République. 1987.**  
Chaudonneret, Marie-Claude. *La figure de la République. Le concours de 1848*. Paris : Réunion des musées nationaux, 1987. 238 p. ISBN 2-7118-2.067-X.
- **Grisel, Denis. Fontaines-lavoirs de Franche-Comté. 2022.**  
Grisel, Denis. *Fontaines-lavoirs de Franche-Comté*. Lons-le-Saunier : Mèta Jura, 2022, 128 p. ISBN 978-2-9559245-6-3.  
P. 110.

## Illustrations



Élévation et plan projetés pour la fontaine de l'agriculture, 1869.

Phot. Nicolas Waltefaugle  
IVR43\_20257000194NUC4A



La fontaine, disposée sur la place de la République au début du 20e siècle.  
Autr. auteur inconnu  
IVR43\_20257000005NUC4A



La fontaine, disposée sur la place de la République au début du 20e siècle.  
Autr. auteur inconnu  
IVR43\_20257000011NUC4A



La fontaine dans son contexte urbain.  
Phot. Jérôme Mongreville  
IVR43\_20217000472NUC4A



La fontaine dans le contexte urbain.  
Phot. Jérôme Mongreville  
IVR43\_20217000462NUC4A



Le bassin de la fontaine.  
Phot. Jérôme Mongreville  
IVR43\_20217000463NUC4A



Le socle, vu depuis la rue.  
Phot. Jérôme Mongreville  
IVR43\_20217000466NUC4A




L'un des canons du socle.  
Phot. Jérôme Mongreville  
IVR43\_20217000465NUC4A



L'un des canons du socle, de face.  
Phot. Jérôme Mongreville  
IVR43\_20217000464NUC4A



La statue en pied depuis la droite.  
Phot. Jérôme Mongreville  
IVR43\_20217000467NUC4A




La statue en pied, vue de la droite.  
Phot. Jérôme Mongreville  
IVR43\_20217000470NUC4A



La statue de face.  
Phot. Jérôme Mongreville  
IVR43\_20217000468NUC4A



Détail de la partie  
supérieure de la statue.  
Phot. Jérôme Mongreville  
IVR43\_20217000469NUC4A



Détail de la partie  
supérieure de la statue.  
Phot. Jérôme Mongreville  
IVR43\_20217000471NUC4A

## Dossiers liés

### Dossiers de synthèse :

le val de Saône - aire d'étude (IA70001083)

présentation de la commune de Jussey (IA70000869) Franche-Comté, Haute-Saône, Jussey

l'architecture liée à l'eau à Jussey (IA70001235) Franche-Comté, Haute-Saône, Jussey, La Lanterne, rue Adolphe-Thiers, rue du Parlement, rue Léon-Gambetta, rue Charles-Bontemps, rue du Bac, rue de la Pêcherie, avenue de la Gare, rue de l' Hôtel-de-Ville, rue Charles-Rech, rue Decaen, rue de l' Aître, rue de la Libération


### Oeuvre(s) contenue(s) :

#### Oeuvre(s) en rapport :

village de Jussey (IA70000858) Franche-Comté, Haute-Saône, Jussey

Auteur(s) du dossier : Philippe Mairot, Nicolas Boffy

Copyright(s) : (c) Région Bourgogne-Franche-Comté, Inventaire du patrimoine



Élévation et plan projetés pour la fontaine de l'agriculture, 1869.

Référence du document reproduit :


- **Élévation et plan de la fontaine de l'agriculture de jussey. 1869.**  
Élévation et plan de la fontaine de l'agriculture de jussey. Dessin à la plume et lavis, par Charles Dodelier.  
1869. 1/20.  
Archives départementales de la Haute-Saône, Vesoul : 3 O 302-1

IVR43\_20257000194NUC4A

Auteur de l'illustration : Nicolas Waltefaugle

Date de prise de vue : 2025

(c) Région Bourgogne-Franche-Comté, Inventaire du patrimoine  
reproduction soumise à autorisation du titulaire des droits d'exploitation



La fontaine, disposée sur la place de la République au début du 20e siècle.

Référence du document reproduit :

- **Jussey - place de la République. [Premier quart du 20e siècle].**  
*Jussey - place de la République.* Carte postale. [auteur inconnu]. [S.l.] : [s.n.], [premier quart du 20e siècle].  
Archives départementales de la Haute-Saône, Vesoul : 11 Fi 292/46

IVR43\_20257000005NUC4A

Auteur du document reproduit : auteur inconnu

Date de prise de vue : 2025

(c) Archives départementales de la Haute-Saône ; (c) Région Bourgogne-Franche-Comté, Inventaire du patrimoine  
reproduction soumise à autorisation du titulaire des droits d'exploitation



La fontaine, disposée sur la place de la République au début du 20e siècle.

Référence du document reproduit :

- **Jussey - la fontaine de Marianne. [Premier quart du 20e siècle].**  
*Jussey. La fontaine de Marianne.* Carte postale. [auteur inconnu]. Nancy : Royer [Premier quart du 20e siècle].  
Archives départementales de la Haute-Saône, Vesoul : 11 Fi 292/28

IVR43\_20257000011NUC4A

Auteur du document reproduit : auteur inconnu

Date de prise de vue : 2025

(c) Archives départementales de la Haute-Saône ; (c) Région Bourgogne-Franche-Comté, Inventaire du patrimoine  
reproduction soumise à autorisation du titulaire des droits d'exploitation



La fontaine dans son contexte urbain.

IVR43\_20217000472NUC4A

Auteur de l'illustration : Jérôme Mongreville

Date de prise de vue : 2021

(c) Région Bourgogne-Franche-Comté, Inventaire du patrimoine  
reproduction soumise à autorisation du titulaire des droits d'exploitation



La fontaine dans le contexte urbain.

IVR43\_20217000462NUC4A

Auteur de l'illustration : Jérôme Mongreville

Date de prise de vue : 2021

(c) Région Bourgogne-Franche-Comté, Inventaire du patrimoine  
reproduction soumise à autorisation du titulaire des droits d'exploitation



Le bassin de la fontaine.

IVR43\_20217000463NUC4A

Auteur de l'illustration : Jérôme Mongreville

Date de prise de vue : 2021

(c) Région Bourgogne-Franche-Comté, Inventaire du patrimoine  
reproduction soumise à autorisation du titulaire des droits d'exploitation



Le socle, vu depuis la rue.

IVR43\_20217000466NUC4A

Auteur de l'illustration : Jérôme Mongreville

Date de prise de vue : 2021

(c) Région Bourgogne-Franche-Comté, Inventaire du patrimoine  
reproduction soumise à autorisation du titulaire des droits d'exploitation



L'un des canons du socle.

IVR43\_20217000465NUC4A

Auteur de l'illustration : Jérôme Mongreville

Date de prise de vue : 2021

(c) Région Bourgogne-Franche-Comté, Inventaire du patrimoine  
reproduction soumise à autorisation du titulaire des droits d'exploitation



L'un des canons du socle, de face.

IVR43\_20217000464NUC4A

Auteur de l'illustration : Jérôme Mongreville

Date de prise de vue : 2021

(c) Région Bourgogne-Franche-Comté, Inventaire du patrimoine  
reproduction soumise à autorisation du titulaire des droits d'exploitation



La statue en pied depuis la droite.

IVR43\_20217000467NUC4A

Auteur de l'illustration : Jérôme Mongreville

Date de prise de vue : 2021

(c) Région Bourgogne-Franche-Comté, Inventaire du patrimoine  
reproduction soumise à autorisation du titulaire des droits d'exploitation



La statue en pied, vue de la droite.

IVR43\_20217000470NUC4A

Auteur de l'illustration : Jérôme Mongreville

Date de prise de vue : 2021

(c) Région Bourgogne-Franche-Comté, Inventaire du patrimoine  
reproduction soumise à autorisation du titulaire des droits d'exploitation



La statue de face.

IVR43\_20217000468NUC4A

Auteur de l'illustration : Jérôme Mongreville

Date de prise de vue : 2021

(c) Région Bourgogne-Franche-Comté, Inventaire du patrimoine  
reproduction soumise à autorisation du titulaire des droits d'exploitation



Détail de la partie supérieure de la statue.

IVR43\_20217000469NUC4A

Auteur de l'illustration : Jérôme Mongreville

Date de prise de vue : 2021

(c) Région Bourgogne-Franche-Comté, Inventaire du patrimoine  
reproduction soumise à autorisation du titulaire des droits d'exploitation



Détail de la partie supérieure de la statue.

IVR43\_20217000471NUC4A

Auteur de l'illustration : Jérôme Mongreville

Date de prise de vue : 2021

(c) Région Bourgogne-Franche-Comté, Inventaire du patrimoine  
reproduction soumise à autorisation du titulaire des droits d'exploitation