Franche-Comté, Doubs
Montbéliard
rue Aristide Briand

fort le Chat

Références du dossier

Numéro de dossier : IA00048676
Date de l'enquête initiale : 1986
Date(s) de rédaction : 1986
Cadre de l'étude : inventaire topographique , enquête thématique régionale fortifications royales et nationales en Bourgogne-Franche-Comté
Degré d'étude : étudié

Désignation

Dénomination : fort
Appellation : Fort le Chat ou Saint-Nicolas ou de la Tranchée
Parties constituantes non étudiées : cour, enceinte, fossé

Compléments de localisation

Milieu d'implantation : en ville
Références cadastrales : . 1812 B3 457, 456

Historique

Fort construit ou reconstruit probablement au 15e siècle sur un promontoire détaché du rocher du château par un grand fossé creusé à une époque indéterminée ; 1507, complètement isolé par le creusement d'un autre fossé dit tranchée, dans lequel on fit passer un canal ; démantelé en 1677 par les Français ; entre 1852 et 1858, lors de l'établissement du chemin de fer, suppression de ses ruines et du rocher les supportant

Période(s) principale(s) : 15e siècle ()
Période(s) secondaire(s) : 1er quart 16e siècle ()

Description

Plan : éperon barré.

Eléments descriptifs

Matériau(x) du gros-oeuvre, mise en oeuvre et revêtement : pierre ; pierre de taille
Couvrements : voûte en berceau
Type(s) de couverture : terrasse
Escaliers : escalier de distribution extérieur : escalier droit

Typologies et état de conservation

État de conservation : détruit

Décor

Techniques : sculpture
Représentations : armoiries

Références documentaires

Bibliographie

- **Les sources documentaires sont consultables dans le dossier numérisé, accessible dans la rubrique "Informations complémentaires".**

Liens web

- Voir le dossier initial numérisé : https://patrimoine.bourgognefranchecomte.fr/gtrudov/IA00048676/index.htm

Illustrations

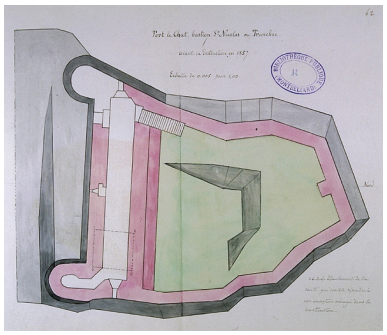

Fort Le Chat. Bastion St-Nicolas ou Tranchée avant sa destruction en 1857 [plan], 19e siècle.
Phot. Jérôme Mongreville
IVR43_19882500169XA

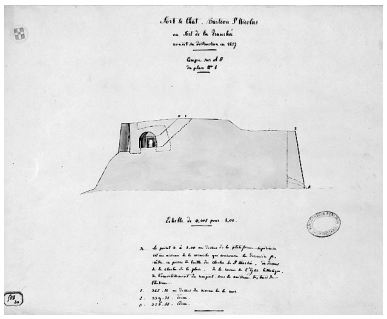

Fort Le Chat. Bastion St-Nicolas. Coupe transversale, 1ère moitié 19e siècle.
Phot. Yves Sancey
IVR43_19862500168V



Fort Le Chat en 1857, année de sa destruction.
Phot. Yves Sancey, Phot. Pierre-Frédéric Morel-Macler
IVR43_19862500218X



Façade sud, avant 1857.
Phot. , Autr. Georges Koger
IVR43_19862500219X

Dossiers liés

Dossiers de synthèse :
Présentation de l'étude du patrimoine architectural de l'aire de Montbéliard centre (IA00053414) Franche-Comté, Doubs, Montbéliard
fortifications royales et nationales en Bourgogne-Franche-Comté (aire d'étude) (IA00141464)
Oeuvre(s) contenue(s) :
Oeuvre(s) en rapport :
ville (IA00048650) Franche-Comté, Doubs, Montbéliard

Auteur(s) du dossier : Bernard Ducouret
Copyright(s) : (c) Région Bourgogne-Franche-Comté, Inventaire du patrimoine

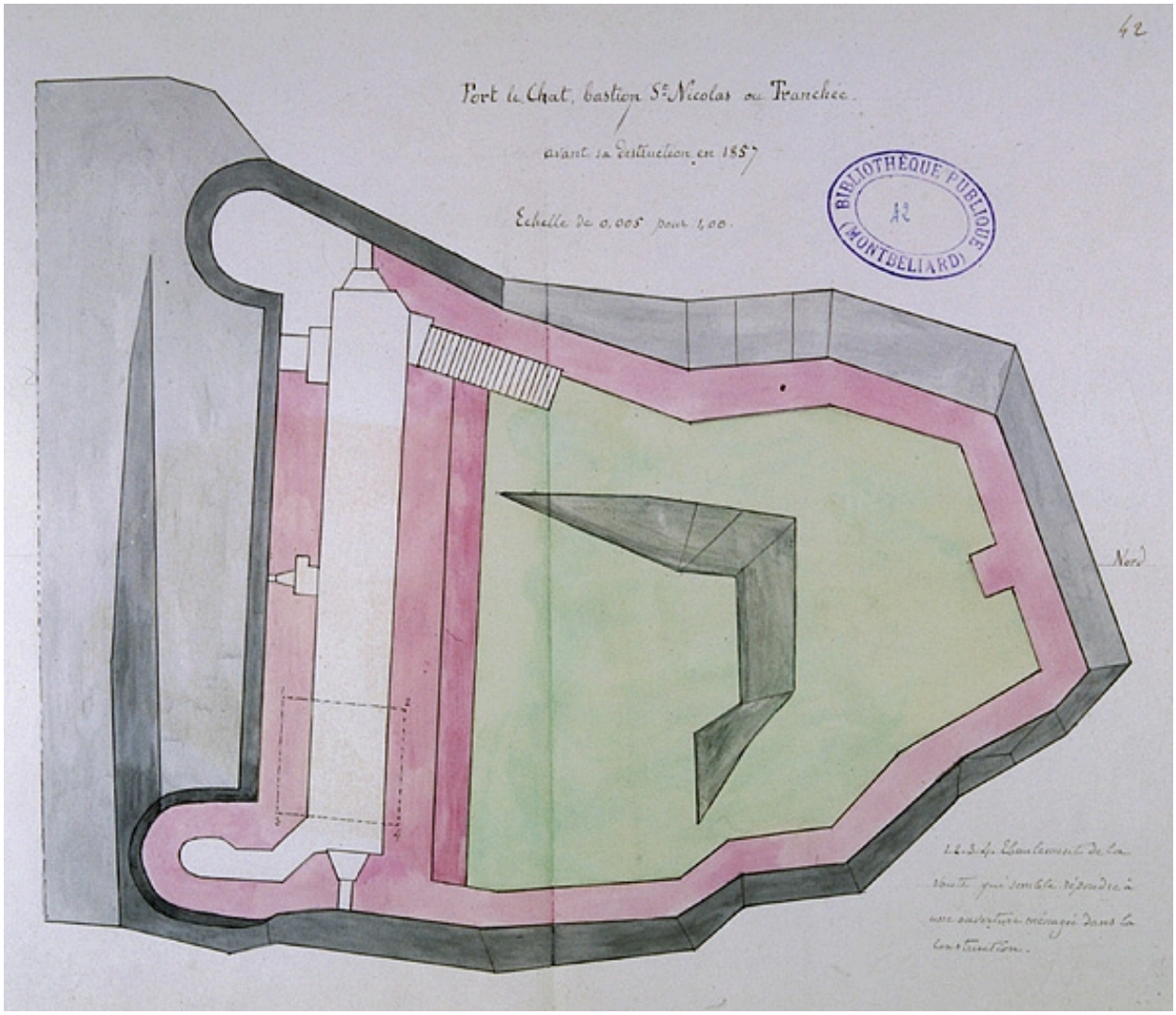

Fort Le Chat. Bastion St-Nicolas ou Tranchée avant sa destruction en 1857 [plan], 19e siècle.

Référence du document reproduit :

- **Fort Le Chat. Bastion St-Nicolas ou Tranchée avant sa destruction en 1857 [plan], 19e siècle.**
  Fort Le Chat. Bastion St-Nicolas ou Tranchée avant sa destruction en 1857 [plan], 19e siècle. Dessin lavé, 19e siècle, échelle 1:200. Dans : " Histoire de Montbéliard " / Pierre-Edmond Tuefferd, pl. 42.
  Bibliothèque municipale, Montbéliard : [symbole non transcrit] 508 [29 et 30]

IVR43_19882500169XA
Auteur de l'illustration : Jérôme Mongreville
Date de prise de vue : 1988
(c) Région Bourgogne-Franche-Comté, Inventaire du patrimoine ; (c) Bibliothèque municipale, Montbéliard
reproduction soumise à autorisation du titulaire des droits d'exploitation

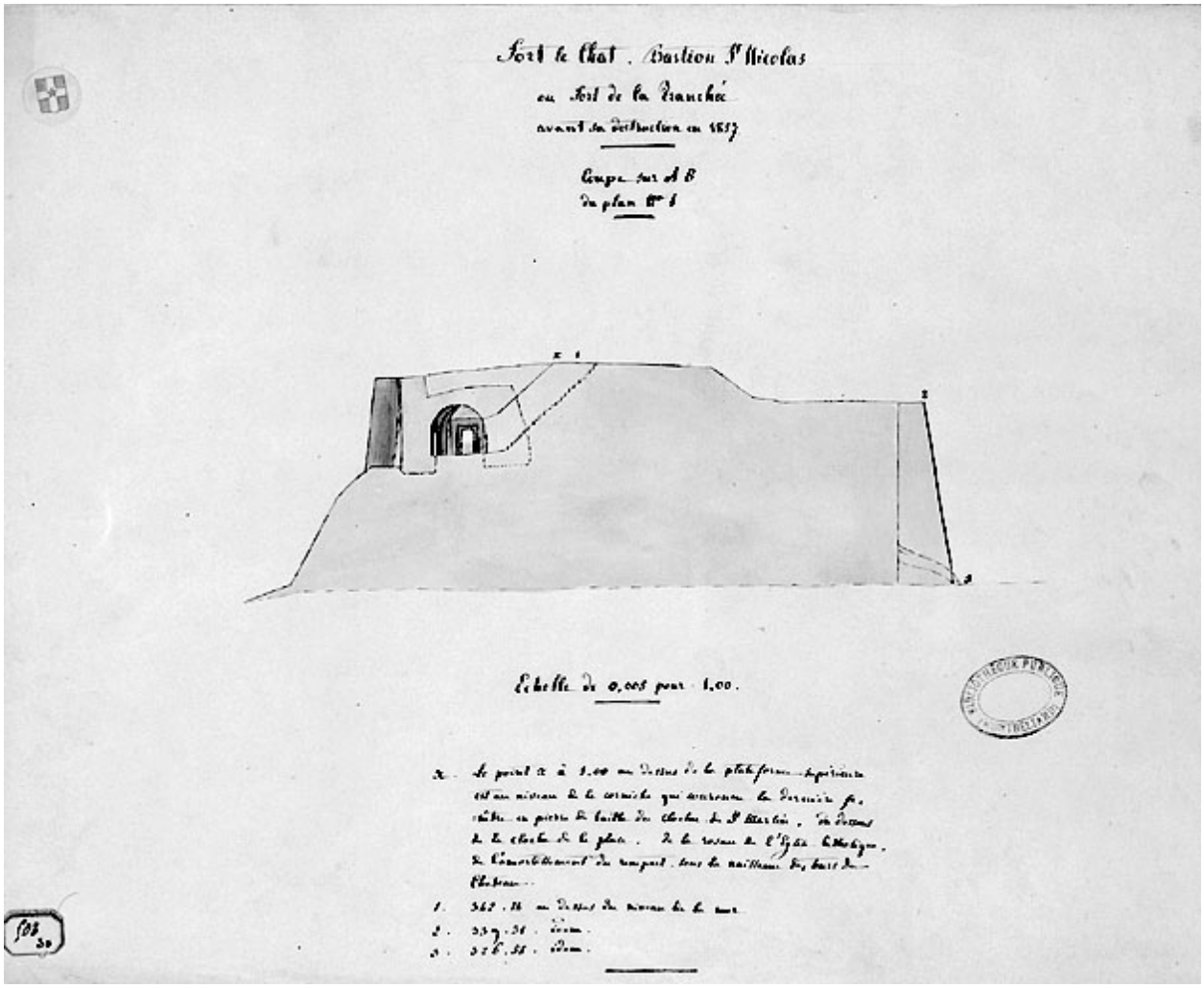

Fort Le Chat. Bastion St-Nicolas. Coupe transversale, 1ère moitié 19e siècle.

Référence du document reproduit :

- **Fort Le Chat. Bastion St-Nicolas. Coupe transversale, 1ère moitié 19e siècle.**
  Fort Le Chat. Bastion St-Nicolas. Coupe transversale, 1ère moitié 19e siècle. Dessin lavé, 1ère moitié 19e siècle, échelle 1:200.
  Bibliothèque municipale, Montbéliard : [symbole non transcrit] 508 [29 et 30]

IVR43_19862500168V
Auteur de l'illustration : Yves Sancey
Date de prise de vue : 1986
(c) Région Bourgogne-Franche-Comté, Inventaire du patrimoine ; (c) Bibliothèque municipale, Montbéliard
reproduction soumise à autorisation du titulaire des droits d'exploitation



Fort Le Chat en 1857, année de sa destruction.

Référence du document reproduit :

- **Fort Le Chat en 1857, année de sa destruction.**
  Fort Le Chat en 1857, année de sa destruction. Dessin, 1857, par Morel-Macler, Frédéric (architecte)
  Musée historique du Vieux Montbéliard, Montbéliard

IVR43_19862500218X
Auteur de l'illustration : Yves Sancey, Auteur de l'illustration : Pierre-Frédéric Morel-Macler
Date de prise de vue : 1986
(c) Région Bourgogne-Franche-Comté, Inventaire du patrimoine ; (c) Musée historique du Vieux Montbéliard
reproduction soumise à autorisation du titulaire des droits d'exploitation



Façade sud, avant 1857.

Référence du document reproduit :

- **Façade sud, avant 1857.**
  Façade sud, avant 1857. Photographie, avant 1857, par Koger, Georges (photographe)
  Musée historique du Vieux Montbéliard, Montbéliard

IVR43_19862500219X
Auteur de l'illustration :
Auteur du document reproduit : Georges Koger
Date de prise de vue : [date non déterminée]
(c) Région Bourgogne-Franche-Comté, Inventaire du patrimoine ; (c) Musée historique du Vieux Montbéliard
reproduction soumise à autorisation du titulaire des droits d'exploitation