

Franche-Comté, Jura
Salins-les-Bains
esplanade de la grande saline

tour de Rosières, ou de Flore

Références du dossier

Numéro de dossier : IA39002108
Date de l'enquête initiale : 2024
Date(s) de rédaction : 2024
Cadre de l'étude : inventaire topographique
Degré d'étude : étudié

Désignation

Dénomination : tour

Compléments de localisation

Milieu d'implantation : en ville
Références cadastrales : 2024, AO, 80 ; 1831, J, 1140

Historique

Située en bordure de la Furieuse, cette tour de plan circulaire est construite à l'angle nord-ouest du parallépipède que forme la grande saline. Elle daterait, comme les autres tours de l'enceinte, du 15^e siècle. D'abord connue sous le nom de tour de Rosières, elle tient son nom d'une abbaye cistercienne établie dans le Jura. Cet établissement religieux tirait d'importantes ressources d'une saline de modeste dimension, appelée "Chauderette de Rosières" (aujourd'hui disparue), qui jouxtait la tour. Cette dernière abrite un "laboratoire" de la saline au milieu du 18^e siècle. La tour serait redevenue propriété de la saline en 1811. Elle a été occupée au 19^e siècle par des logements, et vendue vers 1922 à un particulier, M. Sander, qui fait déposer la toiture vers 1925. La tour est inscrite en 1932 à l'Inventaire supplémentaire des Monuments historiques. D'après le rapport d'instruction, elle mesure 10 mètres de hauteur, "ses murs mesurent 1,80 mètre à la base, l'intérieur de la tour a un diamètre de 6 mètres. [...] La branche du mur qui fermait la grande saline au nord s'appuyait sur la tour de Flore". Un chantier de restauration (1985-1986) a permis de restituer l'élévation de la maçonnerie, mais aucune toiture n'est à ce jour venue la coiffer.

Période(s) principale(s) : 15^e siècle ()
Période(s) secondaire(s) :

Description

Construite en pierre de taille calcaire (moyen appareil), la tour a une hauteur d'une vingtaine de mètres, pour un diamètre d'environ neuf mètres. Ses fondations sont établies dans le lit de la Furieuse. Elle est percée de meurtrières et de fenêtres rectangulaires, et ouverte côté sud par une porte couverte d'une voûte tronconique. Deux étages plafonnés y étaient aménagés.

Éléments descriptifs

Matériau(x) du gros-oeuvre, mise en oeuvre et revêtement : calcaire, moellon ; calcaire, pierre de taille
Couvrements : ;

Typologies et état de conservation

État de conservation : reconstruit à l'identique

Statut, intérêt et protection

Intérêt de l'œuvre : à signaler

Éléments remarquables : tour

Protections : inscrit MH partiellement, 1932,

Inscription à l'Inventaire supplémentaire des Monuments historiques en 1932.

Statut de la propriété : propriété publique

Références documentaires

Documents d'archive

- **Archives départementales du Jura. Cadastre de la commune de Salins-les-Bains. [1831-1954].**
Archives départementales du Jura. Cadastre de la commune de Salins-les-Bains. [1831-1954].
 - Atlas parcellaire (1831) : 3 P plan 6599 (tableau d'assemblage), 3 P plan 5566-5610 (feuilles)
 - État de section (1832) : 3 P 3604
 - Matrices cadastrales des propriétés bâties et non bâties (à partir de 1832) : 3 P 3605 (récapitulatif), 3 P 3606 (folio 1 à 600), 3 P 3607 (folio 601 à 1338), 3 P 3608 (folio 1341 à 2019), 3 P 3609 (folio 2020-2679)
 - Matrices cadastrales des propriétés bâties (à partir de 1882) : 3 P 3610, 3 P 3611
 - Matrices cadastrales des propriétés bâties (à partir de 1911) : 3 P 3912 (folio 1 à 920), 3 P 3913 (folio 921 à 1285)
 - Matrices cadastrales des propriétés non bâties (fin du 19e siècle-milieu du 20e siècle) : 3 P 3614-3622Archives départementales du Jura, Montmorot
- **Dossier de protection au titre des Monuments historiques (1932)**
Dossier de protection au titre des Monuments historiques (1932)
Conservation régionale des Monuments historiques, Besançon
- **Histoire de Salins de 1801-1899, extraits des délibérations des Conseils municipaux et à partir de 1840 extraits du Salinois. Salins-les-Bains, 1er avril 1939, Chambellan.**
Fonds ancien, Bibliothèque municipale, Salins-les-Bains. Ms 400F : Histoire de Salins de 1801-1899, extraits des délibérations des Conseils municipaux et à partir de 1840 extraits du Salinois. Salins-les-Bains, 1er avril 1939, Chambellan.
1860
Fonds ancien, Bibliothèque municipale, Salins-les-Bains : Ms 400
- **Notes sur Salins extraites des Archives du Jura et de celles de la ville de Salins, par Edouard Toubin**
Fonds ancien, Salins-les-Bains. Ms 383. Notes sur Salins extraites des Archives du Jura et de celles de la ville de Salins, par Edouard Toubin, s.d. [fin 19e ou début 20e siècle], 359 p.
folio 246-256
Fonds ancien, Bibliothèque municipale, Salins-les-Bains : Ms 383

Bibliographie

- **Ferroli, Maxime. Les fortifications des petites villes jurassiennes : études comparée d'Arbois, Poligny, Salins de 1595 à 1634, mémoire de master II, Besançon, Université de Franche-Comté, 2012.**
Ferroli, Maxime. *Les fortifications des petites villes jurassiennes : études comparée d'Arbois, Poligny, Salins de 1595 à 1634*, mémoire de master II en histoire moderne sous la direction de M. Paul Delsalle, Besançon, Université de Franche-Comté, 2012, 291 p.
- **Gousset, Virginie. Salins et ses fortifications de 1470 à 1488, mémoire de maîtrise, Besançon, 1997.**
Gousset, Virginie. *Salins et ses fortifications de 1470 à 1488*, mémoire de maîtrise, Besançon, 1997, 311 p.
- **Mercier, Ludovic, Robert, Séverine. Approche de la ville de Salins sous le principat de Philippe le Bon (1430-1460) : administration, société et gestion urbaine, d'après les comptes de fortifications et les délibérations municipales, mémoire de maîtrise, Besançon, 2001.**

Mercier, Ludovic, Robert, Séverine. *Approche de la ville de Salins sous le principat de Philippe le Bon (1430-1460) : administration, société et gestion urbaine, d'après les comptes de fortifications et les délibérations municipales*, mémoire de maîtrise, Besançon, 2001, 253 p.

- **Mercier, Ludovic. Salins : histoire d'une ville comtoise au Moyen Age (XIIIe-XVe siècle) : gestion, urbanisme et société, mémoire de D.E.A., Besançon, 2002.**
Mercier, Ludovic. *Salins : histoire d'une ville comtoise au Moyen Age (XIIIe-XVe siècle) : gestion, urbanisme et société*, mémoire de D.E.A., Besançon, 2002, 406 p.
- **Mikou, Murielle. Salins à la fin du XVe siècle. Introduction aux comptes de fortifications de 1460 à 1484, mémoire de maîtrise, Besançon, 1996.**
MIKOU, Murielle. *Salins à la fin du XVe siècle. Introduction aux comptes de fortifications de 1460 à 1484*, mémoire de maîtrise, Besançon, 1996.

Illustrations




Salins-les-Bains (Jura).
La tour de Flore, s.d. [fin
19e ou début 20e siècle].
Phot. Aline Thomas,
Autr. auteur inconnu
IVR43_20223900090NUC4A




Vue plongeante depuis
le fort Saint-André.
Phot. Thierry Kuntz
IVR43_20223900620NUC4A



Vue depuis le pont de Saint-
Nicolas, milieu 20e siècle.
Phot. Georges Chenu
IVR43_20243900157NUC4A



Atlas des bâtiments militaires.
Place de Salins (1835). Détail de
la tour de Flore à gauche (n°28).
Phot. Koss
IVR43_20223901215NUC4A



Vue depuis l'esplanade
de la grande saline.
Phot. Jérôme Mongreville
IVR43_20223900624NUC4A

Vue depuis le pont de Saint-Nicolas.
Phot. Thierry Kuntz
IVR43_20223900622NUC4A



Vue depuis le sud-est.
Phot. Thierry Kuntz
IVR43_20223900625NUC4A



Vue depuis le sud.
Phot. Thierry Kuntz
IVR43_20223900623NUC4A

Dossiers liés

Est partie constituante de : enceinte urbaine de Salins (IA39002105) Franche-Comté, Jura, Salins-les-Bains

Dossiers de synthèse :

Présentation de la commune de Salins-les-Bains (IA39002079)

Oeuvre(s) contenue(s) :

Auteur(s) du dossier : Raphaël Favereaux

Copyright(s) : (c) Région Bourgogne-Franche-Comté, Inventaire du patrimoine



Salins-les-Bains (Jura). La tour de Flore, s.d. [fin 19e ou début 20e siècle].

Référence du document reproduit :

- **22. SALINS-LES-BAINS (Jura). La tour de Flore. S.d.**
22. SALINS-LES-BAINS (Jura). La tour de Flore. Carte postale, s.n. S.d. Librairie David-Mauvas éd.
Musée de la Grande Saline, Salins-les-Bains

IVR43_20223900090NUC4A

Auteur de l'illustration : Aline Thomas

Auteur du document reproduit : auteur inconnu

Date de prise de vue : 2022

(c) Région Bourgogne-Franche-Comté, Inventaire du patrimoine ; (c) Musée de la Grande Saline, Salins-les-Bains
reproduction soumise à autorisation du titulaire des droits d'exploitation



Vue depuis le pont de Saint-Nicolas, milieu 20e siècle.

Référence du document reproduit :

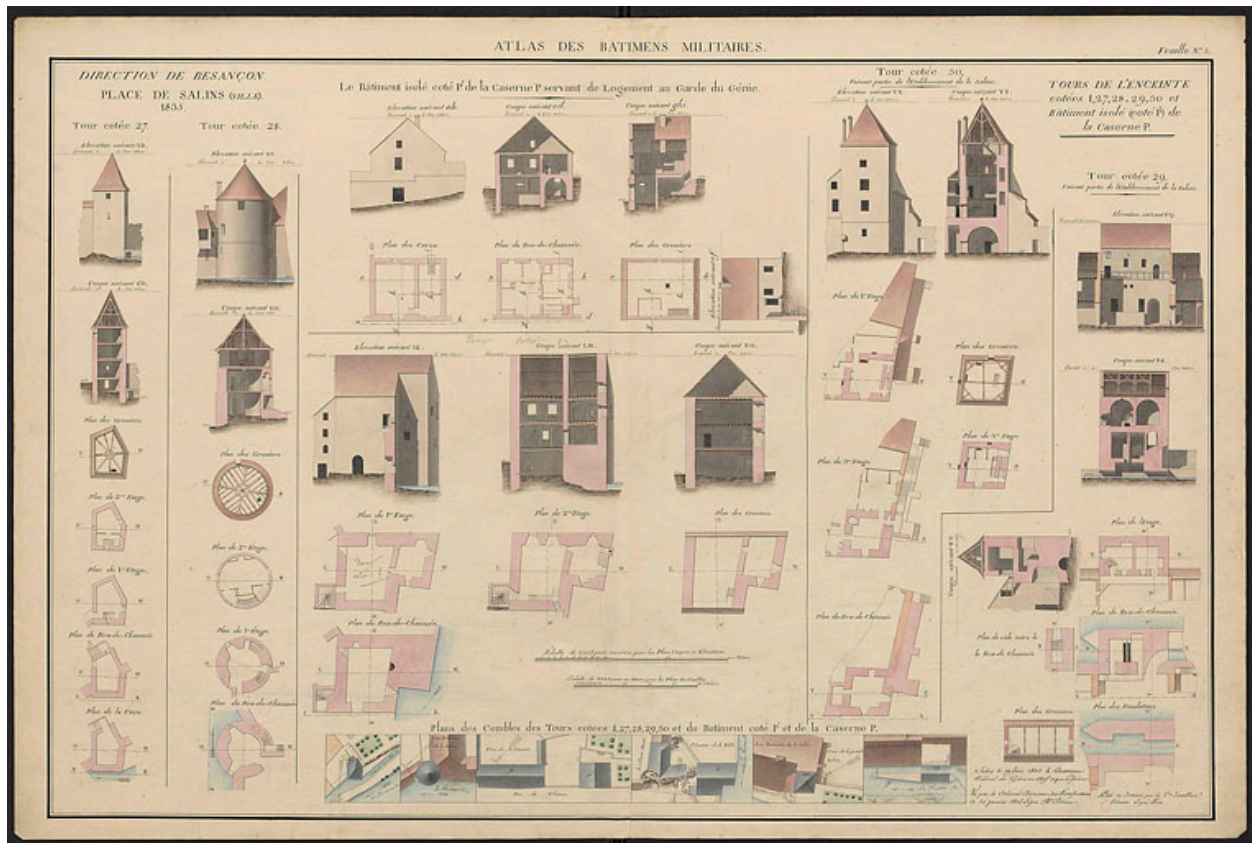
- **Vue depuis le pont de Saint-Nicolas, phot. George Chenu, milieu 20e siècle**
Vue depuis le pont de Saint-Nicolas, phot. George Chenu, milieu 20e siècle. Collection particulière.
Collection particulière

IVR43_20243900157NUC4A

Auteur de l'illustration : Georges Chenu

Date de prise de vue : 2024

(c) Région Bourgogne-Franche-Comté, Inventaire du patrimoine
reproduction soumise à autorisation du titulaire des droits d'exploitation



Atlas des bâtiments militaires. Place de Salins (1835). Détail de la tour de Flore à gauche (n°28).

Référence du document reproduit :

- **Atlas des bâtiments militaires. Place de Salins (1835).**
Atlas des bâtiments militaires. Place de Salins (1835), échelles diverses, Salins le 19 juin 1835, levé et dessiné par le lieutenant d'artillerie polonaise Koss.
Ministère de la Défense, Service historique de la Défense, Vincennes : GR 1 VH 2134

IVR43_20223901215NUC4A

Auteur de l'illustration : Koss

Date de prise de vue : 2022

(c) Service historique de la Défense

reproduction soumise à autorisation du titulaire des droits d'exploitation



Vue plongeante depuis le fort Saint-André.

IVR43_20223900620NUC4A

Auteur de l'illustration : Thierry Kuntz

Date de prise de vue : 2022

(c) Région Bourgogne-Franche-Comté, Inventaire du patrimoine
reproduction soumise à autorisation du titulaire des droits d'exploitation




Vue depuis le pont de Saint-Nicolas.

IVR43_20223900622NUC4A

Auteur de l'illustration : Thierry Kuntz

Date de prise de vue : 2022

(c) Région Bourgogne-Franche-Comté, Inventaire du patrimoine
reproduction soumise à autorisation du titulaire des droits d'exploitation



Vue depuis l'esplanade de la grande saline.

IVR43_20223900624NUC4A

Auteur de l'illustration : Jérôme Mongreville

Date de prise de vue : 2023

(c) Région Bourgogne-Franche-Comté, Inventaire du patrimoine
reproduction soumise à autorisation du titulaire des droits d'exploitation



Vue depuis le sud-est.

IVR43_20223900625NUC4A

Auteur de l'illustration : Thierry Kuntz

Date de prise de vue : 2022

(c) Région Bourgogne-Franche-Comté, Inventaire du patrimoine
reproduction soumise à autorisation du titulaire des droits d'exploitation



Vue depuis le sud.

IVR43_20223900623NUC4A

Auteur de l'illustration : Thierry Kuntz

Date de prise de vue : 2022

(c) Région Bourgogne-Franche-Comté, Inventaire du patrimoine
reproduction soumise à autorisation du titulaire des droits d'exploitation