Franche-Comté, Jura
Saint-Laurent-en-Grandvaux
chemin des Maisonnettes

passage à niveau n° 29 (voie ferrée Andelot - La Cluse)

Références du dossier

Numéro de dossier : IA39001118
Date de l'enquête initiale : 2004
Date(s) de rédaction : 2006
Cadre de l'étude : enquête thématique régionale la voie ferrée Andelot - La Cluse
Degré d'étude : étudié

Désignation

Dénomination : passage à niveau
Appellation : passage à niveau n° 29

Compléments de localisation

Milieu d'implantation : en village
Références cadastrales : 1980, AP, 244

Historique

Le passage à niveau n° 29, sur le tronçon de ligne de Saint-Laurent-en-Grandvaux à Morez, est créé entre 1892 et 1899. La première date est celle de l'adjudication, le 3 juin 1892 à Fougerolle Frères, des travaux concernant la première partie de ce tronçon (de Saint-Laurent à Morbier), élaborés par les ingénieurs des Ponts et Chaussées Toussaint et Moron, et par l'ingénieur en chef de la compagnie du PLM (Paris - Lyon - Méditerranée) Vernis, qui cèdera la place à Moris. Cette partie est mise en service en mai 1899. A l'origine large de 4 m et doté de barrières, le passage à niveau est alors manoeuvré à distance par le garde-barrière du passage précédent (n° 28). Refait en 1997, c'est l'un des rares passages à niveau non gardés non protégés subsistants sur la ligne.

Période(s) principale(s) : 4e quart 19e siècle
Dates : 1899 (daté par travaux historiques)

Description

Situé sur un chemin rural, le passage à niveau (au PK 037.091) est annoncé par des panneaux. Un arrêt doit être marqué avant de le traverser.

Eléments descriptifs

Statut, intérêt et protection

Statut de la propriété : propriété d'un établissement public de l'Etat

Liens web

- Voir le dossier numérisé : http://patrimoine.bourgognefranchecomte.fr/gtrudov/IA39001118/index.htm

Illustrations

Carte et schéma de localisation.
Carte topographique, IGN, 2000, dalle F087_049, échelle 1:25 000.
Scan 25, licence n° 2008/CISE/2968.
Dess. André Céréza
IVR43_20073900436NUDA

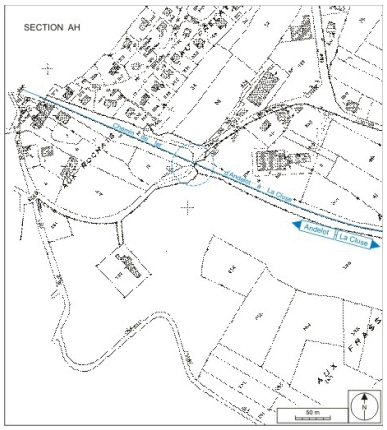

Plan-masse et de situation. Extrait du plan cadastral, 1980, section AP, échelle 1:2000 réduite à 1:3000.
Dess. André Céréza
IVR43_20073900222NUDA

Vue d'ensemble.
Phot. Yves Sancey
IVR43_20053900262ZA

Dossiers liés

Est partie constituante de : section Champagnole - Morez de la voie ferrée Andelot - La Cluse (IA39001096)
Oeuvre(s) contenue(s) :
2 panneaux de signalisation (panneaux de danger : passage à niveau sans barrière ni demi-barrière) (IM39002208)
Franche-Comté, Jura, Saint-Laurent-en-Grandvaux, chemin des Maisonnettes

Auteur(s) du dossier : Laurent Poupard
Copyright(s) : (c) Région Bourgogne-Franche-Comté, Inventaire du patrimoine

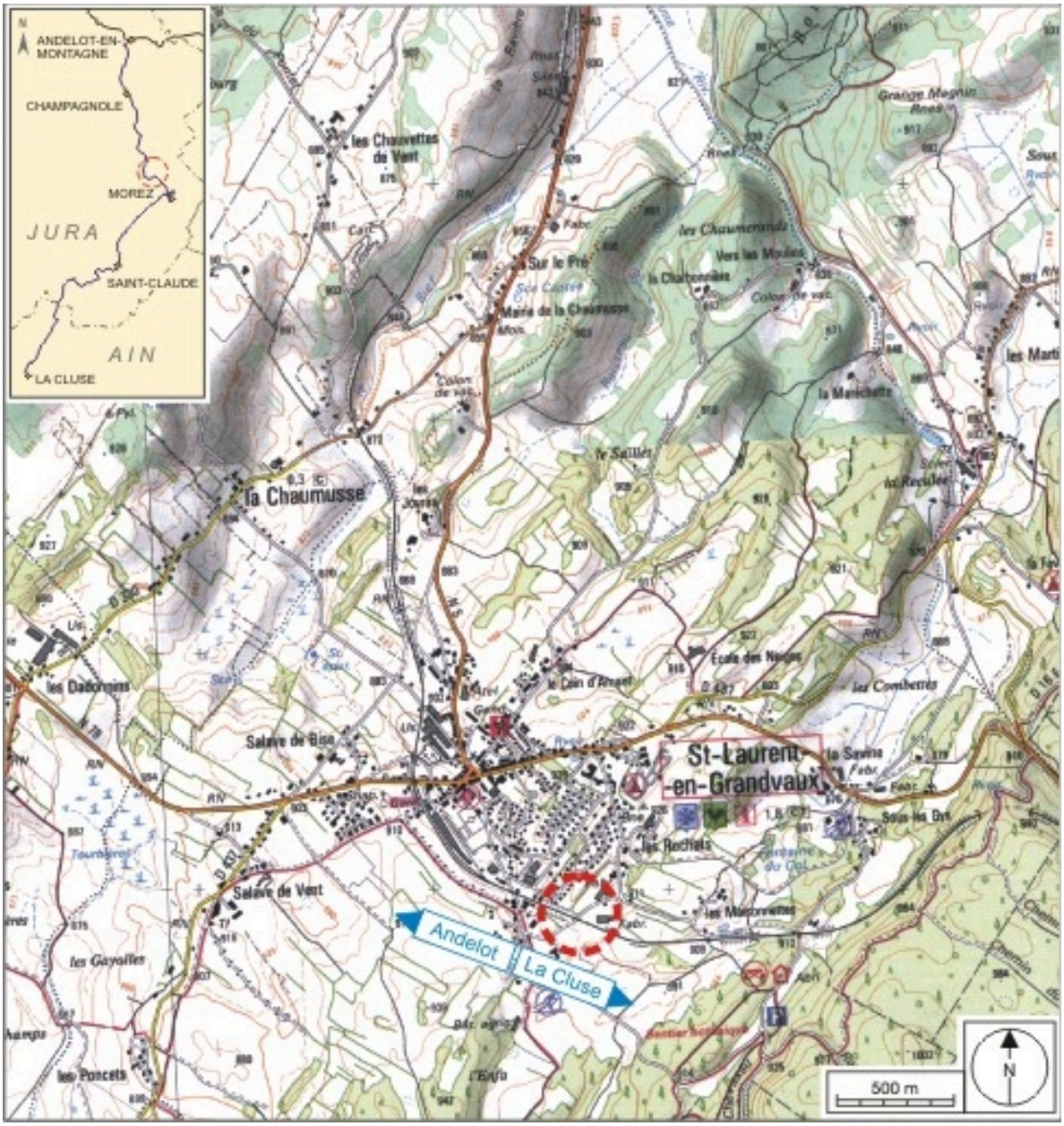

Carte et schéma de localisation. Carte topographique, IGN, 2000, dalle F087_049, échelle 1:25 000. Scan 25, licence n° 2008/CISE/2968.

IVR43_20073900436NUDA
Auteur de l'illustration : André Céréza
Date de prise de vue : 2007
Technique de relevé : reprise de fond ; Échelle : 1/25 000
(c) Région Bourgogne-Franche-Comté, Inventaire du patrimoine ; SCAN 25 (c) IGN - 2008, Licence n° 2008CISE29-68
reproduction soumise à autorisation du titulaire des droits d'exploitation

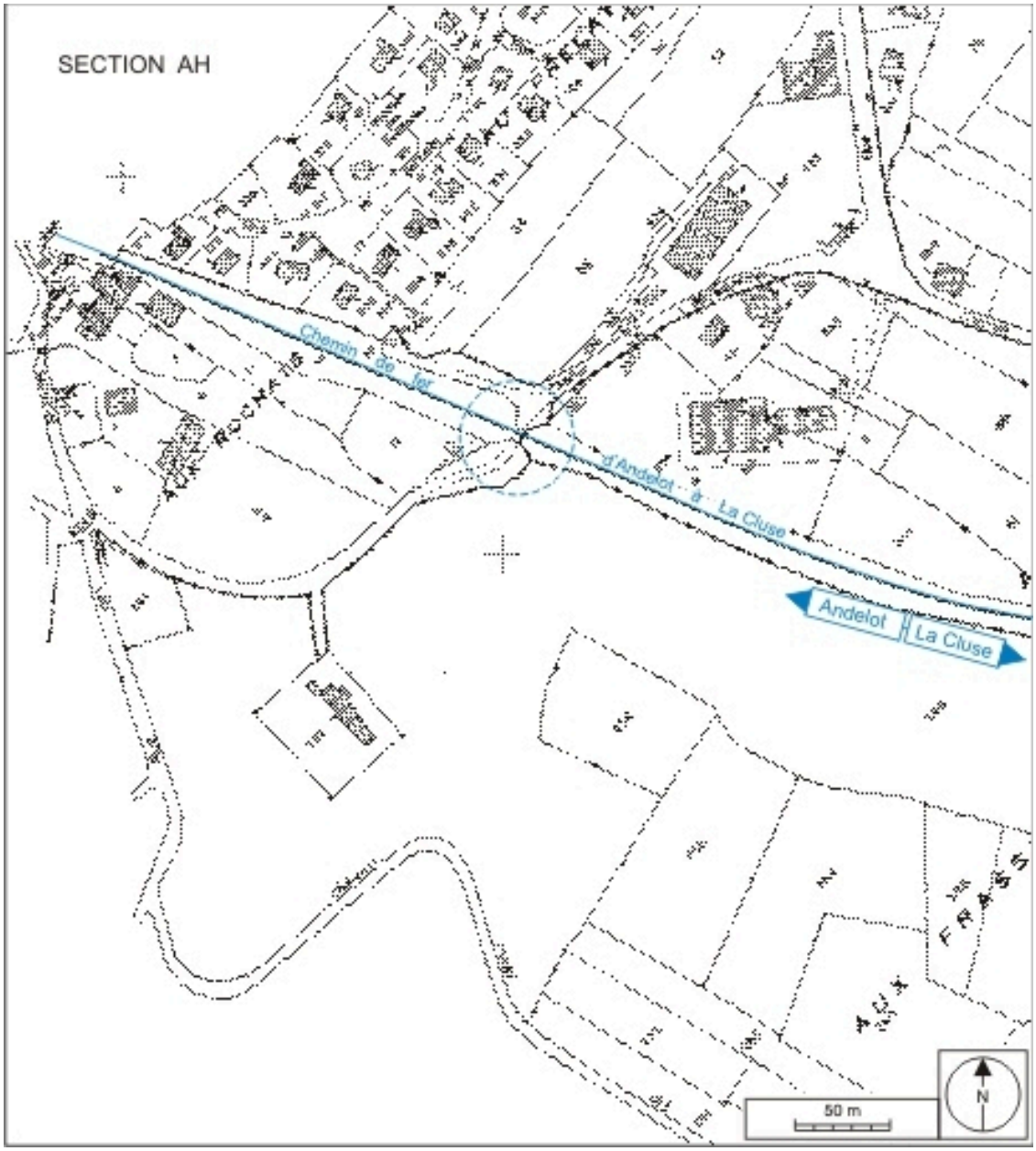

Plan-masse et de situation. Extrait du plan cadastral, 1980, section AP, échelle 1:2000 réduite à 1:3000.

IVR43_20073900222NUDA
Auteur de l'illustration : André Céréza
Date de prise de vue : 2007
Technique de relevé : reprise de fond ; Échelle : 1/3 000
(c) Région Bourgogne-Franche-Comté, Inventaire du patrimoine
reproduction soumise à autorisation du titulaire des droits d'exploitation

Vue d'ensemble.

IVR43_20053900262ZA
Auteur de l'illustration : Yves Sancey
Date de prise de vue : 2006
(c) Région Bourgogne-Franche-Comté, Inventaire du patrimoine
reproduction soumise à autorisation du titulaire des droits d'exploitation