

Franche-Comté, Doubs  
Vauclusotte  
la Voyèze

## **moulin à farine et scierie, puis usine de petite métallurgie (usine de scies des Etablissements métallurgiques du Dessoubre), actuellement usine de meubles Bernardot**

### **Références du dossier**

Numéro de dossier : IA25001337  
Date de l'enquête initiale : 2013  
Date(s) de rédaction : 2015  
Cadre de l'étude : patrimoine industriel patrimoine industriel du Doubs  
Degré d'étude : étudié

### **Désignation**

Dénomination : moulin à farine, scierie, usine de petite métallurgie, usine de meubles  
Précision sur la dénomination : usine de scies ; usine de chaises  
Appellation : usine des Etablissements métallurgiques du Dessoubre, Fabrique de Chaises Roussey Frères, SA Meubles Bernardot, la Chaiserie du Dessoubre  
Parties constituantes non étudiées : atelier de fabrication, bureau, bâtiment d'eau, logement, magasin industriel, stationnement, magasin de commerce, barrage, silo, garage, piscine, bassin, transformateur, cour

### **Compléments de localisation**

Milieu d'implantation : isolé  
Références cadastrales : 2015, B, 186, 255, 259, 260, 261, 269, 270 ; 1812, B, 52-59

### **Historique**

En 1744, Hyacinthe Boillon (ou Boillot) fabrique des canons de fusils dans son martinet de la Voyèze, porté en 1740 sur la carte de Cassini. En 1821, le site consiste en un moulin équipé de trois paires de meules, une ribe et une scie (actionnées par cinq roues hydrauliques) ; le martinet a cessé de fonctionner et ses deux roues (une pour les marteaux et une pour les soufflets) ont été supprimées. L'établissement appartient au meunier Jean-François Boillot qui, "les antiques bâtiments de cette usine tombant de vétusté", demande l'autorisation de les reconstruire et de les doter de six roues : trois pour autant de paires de meules (avec une supplémentaire, aussi large que les trois autres, destinée à les remplacer en temps de sécheresse), une pour la fabrication de gruaux, une pour une ribe à chanvre et une huilerie, la dernière pour une scie. Les travaux sont commencés sans attendre, avec quelques variations (une même roue fait tourner la ribe et la scie). Trente ans plus tard, en 1851, le moulin Boillot (toujours équipé de sept roues hydrauliques) est dit en "chômage prolongé". Il appartient à Alexandre Boillot en 1870 puis passe dans les années 1890 à Aristide puis Gustave Boillot. Doté d'un chantier (pour la scierie) vers 1883 puis agrandi vers 1891, le site ferme à l'issue de la première guerre mondiale. Il est repris par Gustave Prélot, négociant à Saint-Hippolyte, puis vers 1922 par Léon Brechet, de Pont-de-Roide, qui le modifie pour y construire une fabrique de scies (à bras, circulaires, à ruban, etc.). Dotée d'une turbine hydraulique et occupant une quinzaine d'ouvriers, cette usine est exploitée par les Etablissements métallurgiques du Dessoubre. Elle ferme à la fin des années 1920 ou au début de la décennie suivante, et passe en 1933-1934 à Joseph Roussey. Aidé par son frère Jules, ce dernier a repris au début des années 1930 la fabrique de chaises créée vers 1920 par Xavier Schonecker, à Charmoille (au 13 rue du Conot, cadastre 2015 AC 180). Charmoille est alors (et jusque dans les années 1960) spécialisé dans la fabrication des chaises et des bancs, et compte trois chaiseries : celle des frères Roussey, de Michel Roussey et de Paul Huot-Marchand. Joseph Roussey transfère son affaire (la Fabrique de Chaises Roussey Frères) sur le site de la Voyèze, s'associe avec un M Brûlé (Jules repartant assez rapidement à Charmoille) et agrandit l'usine. Comptant une vingtaine de personnes, la société passe en 1955 à son gendre Léon Bernardot, qui la transforme en SA en janvier 1971. Le site

connaît un incendie dans les années 1980, qui voient la construction (entre 1982 et 1988) du magasin en aval du barrage et l'extension (entre 1988 et 1990) de celui juste en amont. La partie centrale est refaite en 1990 (elle abrite la turbine, désaffectée, profitant d'une hauteur de chute de 2,20 m environ qui assure un droit d'eau de 100 KW). Durant la même décennie, le logement d'ouvriers (signalé sur le plan cadastral napoléonien) se trouvant contre le talus de l'autre côté de la route est démoli et le bâtiment le plus en amont (actuel logement patronal, lui aussi attesté sur le plan napoléonien) est modifié par l'aménagement d'un étage carré dans l'ancien comble et le percement de la façade occidentale. La SA Meubles Bernardot (au capital de 45 734 €) est toujours en 2013 une entreprise familiale, dirigée par quatre frères et soeurs. Elle emploie 37 personnes (dont 8 à l'usine) et compte six établissements : outre l'usine de la Voyèze (qui assure 10 % du volume des ventes), des magasins commerciaux à Audincourt, Montbéliard et Voujeaucourt (Doubs), Andelnans (Territoire de Belfort) et Illzach (Haut-Rhin).

Période(s) principale(s) : limite 18e siècle 19e siècle (), 1er quart 20e siècle (), 4e quart 20e siècle ()

Période(s) secondaire(s) : 2e quart 20e siècle ()

Auteur(s) de l'oeuvre : maître d'oeuvre inconnu

## Description

Le site comporte trois ensembles de bâtiments, d'amont en aval : le logement patronal, le magasin de commerce et la fabrication. Le premier a des murs en moellons calcaires enduits, comporte un étage de soubassement et un étage carré et est coiffé d'un toit à demi-croupes (celle à l'ouest remplacée par un pignon) protégé par des tuiles mécaniques. Le magasin au plan en L a des murs en béton enduit, avec essentage de planches par endroits, notamment pour l'extension vers l'aval réalisée en pan de bois. Il est en rez-de-chaussée et coiffé d'un toit à longs pans et pignons couverts, avec tuiles mécaniques, prolongé par un appentis recouvert en ciment amiante. L'usine associe des corps de bâtiments à murs en béton enduit ou en pan de fer essenté de tôles, celui en amont muni d'un étage carré et les autres en rez-de-chaussée. Les toitures sont à longs pans et pignons couverts (découvert côté sud pour le premier) ou en appentis, la couverture en ciment amiante ou en tôle (pour les plus récents).

## Éléments descriptifs

Matériau(x) du gros-oeuvre, mise en oeuvre et revêtement : calcaire, moellon, enduit ; bois, pan de bois, essentage de planches ; béton enduit ; fer, pan de fer, essentage de tôle

Matériau(x) de couverture : tuile mécanique, ciment amiante en couverture, métal en couverture

Étage(s) ou vaisseau(x) : étage de soubassement, rez-de-chaussée surélevé, 1 étage carré

Couvrements : charpente métallique apparente

Élévations extérieures : élévation à travées

Type(s) de couverture : toit à longs pans, demi-croupe ; pignon couvert ; pignon découvert ; appentis, noue

Escaliers : escalier dans-oeuvre

Énergies : énergie hydraulique : produite sur place ; énergie électrique : produite sur place ; énergie électrique : achetée

## Statut, intérêt et protection

Statut de la propriété : propriété privée

## Références documentaires

### Documents d'archive

- **Archives départementales du Doubs : 3 P 590 Cadastre de la commune de Vauclusotte (1812-1968).**  
Archives départementales du Doubs : 3 P 590 Cadastre de la commune de Vauclusotte (1812-1968).  
3 P 590/1 : Registre des états de sections (1812).  
3 P 590/2-3 : Matrices cadastrales des propriétés bâties et non bâties (19e siècle).  
3 P 590/4 : Matrice cadastrale des propriétés bâties (1882-1910).  
3 P 590/6 : Matrice cadastrale des propriétés bâties (1911-1968).  
3 P 590/1-4, 6  
Archives départementales du Doubs, Besançon : 3 P 590
- **Archives départementales du Doubs : 7 S 97 Hydraulique. Moulin et usines. Dossiers communaux (1819-1867).**  
Archives départementales du Doubs : 7 S 97 Hydraulique. Moulin et usines. Dossiers communaux (1819-1867).  
Commune de Vauclusotte. Dossier sur le moulin Boillot (1821-1824).

Archives départementales du Doubs, Besançon : 7 S 97

- **Archives départementales du Doubs : Sp 1270 Fonds des Ponts et Chaussées. Service hydraulique. Police des eaux - usines (1818-1895).**  
Archives départementales du Doubs : Sp 1270 *Fonds des Ponts et Chaussées. Service hydraulique. Police des eaux - usines* (1818-1895).  
Dossier sur le moulin Boillot à Vaclusotte (1823).  
Archives départementales du Doubs, Besançon : Sp 1270
- **Statistique de l'utilisation de la force motrice des eaux, 1851.**  
Statistique de l'utilisation de la force motrice des eaux. *Annuaire départemental du Doubs pour 1852*, 40e année, 1851, p. 103-158.  
P. 113.

### Documents figurés

- **Plan cadastral parcellaire de la commune de Vaclusotte, 1810.**  
*Plan cadastral parcellaire de la commune de Vaclusotte [...] terminé sur le terrain le 28 octobre 1810 [...] par M Boucher géomètre du cadastre.*  
Section B de Chanois, 1ère feuille.  
Archives départementales du Doubs, Besançon : 3 P 795
- **809. Vallée du Dessoubre - La Voyèze, 4e quart 19e siècle (avant 1903).**  
*809. Vallée du Dessoubre - La Voyèze*, carte postale, par Ch. Simon, s.d. [4e quart 19e siècle, avant 1903], Ch. Simon éd. à Maîche et Ornans. Publiée dans : Vuillet, Bernard. *Entre Doubs et Dessoubre. Tome II. Autour de Maîche et Belleherbe*, 1990, p. 182.  
Collection particulière : Henri Ethalon, Les Ecorces

### Bibliographie

- **Courtieu, Jean (dir.). Dictionnaire des communes du département du Doubs, 1982-1987.**  
Courtieu, Jean (dir.). *Dictionnaire des communes du département du Doubs*. - Besançon : Cêtre, 1982-1987. 6 t., 3566 p. : ill. ; 24 cm.  
T. 6, 1987, p. 3278.
- **Vuillet, Bernard. Entre Doubs et Dessoubre. Tome II. Autour de Maîche et Belleherbe, 1990.**  
Vuillet, Bernard. *Entre Doubs et Dessoubre. Tome II. Autour de Maîche et Belleherbe*, d'après la collection de cartes postales de Georges Caille. - Les Gras : B. Vuillet, Villers-le-Lac : G. Caille, 1990. 231 p. : cartes postales ; 31 cm.  
P. 182-183, 208 : ill.

### Périodiques

- **Meubles Bernardot : made in Franche-Comté. Portes ouvertes, du 12 au 22 juillet, 17 juillet 2013.**  
Meubles Bernardot : made in Franche-Comté. Portes ouvertes, du 12 au 22 juillet. *L'Est républicain, édition du Doubs*, mercredi 17 juillet 2013 : ill.

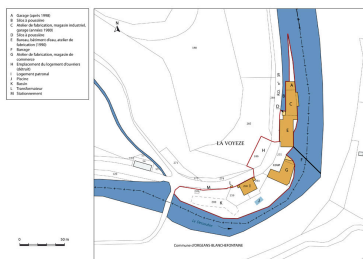
### Multimedia

- **Binetruy, Eric. Usine de production de Meubles Bernardot à la Voyèze (25), 2011.**  
Binetruy, Eric. *Usine de production de Meubles Bernardot à la Voyèze (25)*. - S.n. : s.d. [2011 ?]. Vidéo (11 mn 17 s) mise en ligne sur YouTube le 28 avril 2011 : [https://www.youtube.com/watch?v=qKkR4h\\_gC7o](https://www.youtube.com/watch?v=qKkR4h_gC7o)
- **Sirene, base de données de l'Insee consultable sur le site internet Score3.fr.**  
Sirene, base de données de l'Insee consultable sur le site internet Score3.fr.  
Notice de la société Meubles Bernardot (consultation : 11 février 2015).

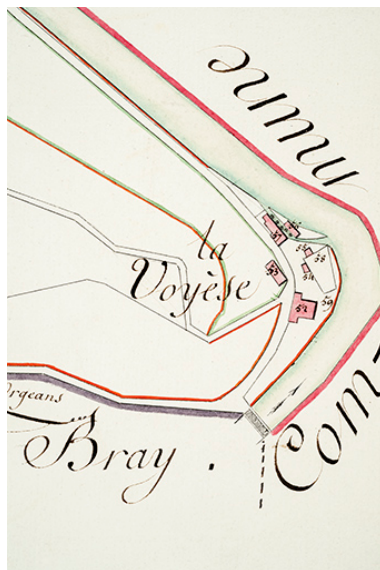
## Liens web

- Meubles Bernardot : <http://www.meubles-bernardot.com/>

## Illustrations



Plan-masse et de situation. Extrait du plan cadastral, 2015, section B.  
 Dess. Mathias Papigny  
 IVR43\_20152502294NUDA



[Plan-masse et de situation, extrait du plan cadastral de la commune de Vauclusotte, section B du Chanois, 1ère feuille], 1810.  
 Phot. Jérôme Mongreville,  
 Autr. Boucher  
 IVR43\_20152502138NUC4A



809. Vallée du Dessoubre  
 - La Voyèze, 4e quart  
 19e siècle (avant 1903).  
 Autr. Charles Simon  
 IVR43\_20152502118NUC4A



Vue d'ensemble du site, depuis le nord.  
 Phot. Yves Sancey  
 IVR43\_20132501535NUC2A



Vue d'ensemble du site, depuis l'ouest.  
 Phot. Yves Sancey  
 IVR43\_20132501528NUC2A



Le logement patronal et le transformateur, depuis l'ouest.  
 Phot. Yves Sancey  
 IVR43\_20132501527NUC2A




Le logement patronal et le transformateur, depuis la route à l'ouest.  
 Phot. Yves Sancey  
 IVR43\_20132501529NUC2A



Le magasin et le logement patronal, depuis le nord.  
 Phot. Yves Sancey  
 IVR43\_20132501532NUC2A



Vue plongeante sur le magasin, depuis le nord.  
 Phot. Yves Sancey  
 IVR43\_20132501531NUC2A



Emplacement du logement  
d'ouvriers détruit.  
Phot. Yves Sancey  
IVR43\_20132501534NUC2A




L'usine, depuis la route au nord :  
bâtiment postérieur à 1998 au  
premier plan, construit entre  
1980 et 1988 au second plan  
Phot. Yves Sancey  
IVR43\_20132501536NUC2A




L'usine, depuis la route au  
sud : bâtiment refait en 1990.  
Phot. Yves Sancey  
IVR43\_20132501530NUC2A




Le bâtiment d'eau et  
la vanne de décharge.  
Phot. Yves Sancey  
IVR43\_20132501533NUC2A



Le barrage et la vanne de décharge.  
Phot. Yves Sancey  
IVR43\_20132501537NUC2A



Intérieur de l'atelier des années 1980.  
Phot. Yves Sancey  
IVR43\_20132501544NUC2A



Atelier des années 1980 :  
stockage de bois et de meubles.  
Phot. Yves Sancey  
IVR43\_20132501538NUC2A



Atelier des années 1980 :  
raboteuse Profimat.  
Phot. Yves Sancey  
IVR43\_20132501545NUC2A



Atelier des années  
1980 : ponceuse Viet.  
Phot. Yves Sancey  
IVR43\_20132501541NUC2A



Atelier des années  
1980 : ponceuse Viet.



Atelier des années 1980 :  
ponceuse de chant Griggio.  
Phot. Yves Sancey  
IVR43\_20132501543NUC2A



Intérieur de l'atelier de 1990.  
Phot. Yves Sancey  
IVR43\_20132501546NUC2A

Phot. Yves Sancey  
IVR43\_20132501542NUC2A



Atelier de 1990 : tenonneuse.  
Phot. Yves Sancey  
IVR43\_20132501539NUC2A




Atelier de 1990 :  
montage d'un meuble.  
Phot. Yves Sancey  
IVR43\_20132501540NUC2A



Atelier de 1990 : stock  
de bois et gabarits.  
Phot. Yves Sancey  
IVR43\_20132501549NUC2A



Atelier de 1990 : fraises  
et outils de coupe.  
Phot. Yves Sancey  
IVR43\_20132501547NUC2A



Atelier de 1990 : meubles  
en cours de fabrication.  
Phot. Yves Sancey  
IVR43\_20132501548NUC2A

## Dossiers liés

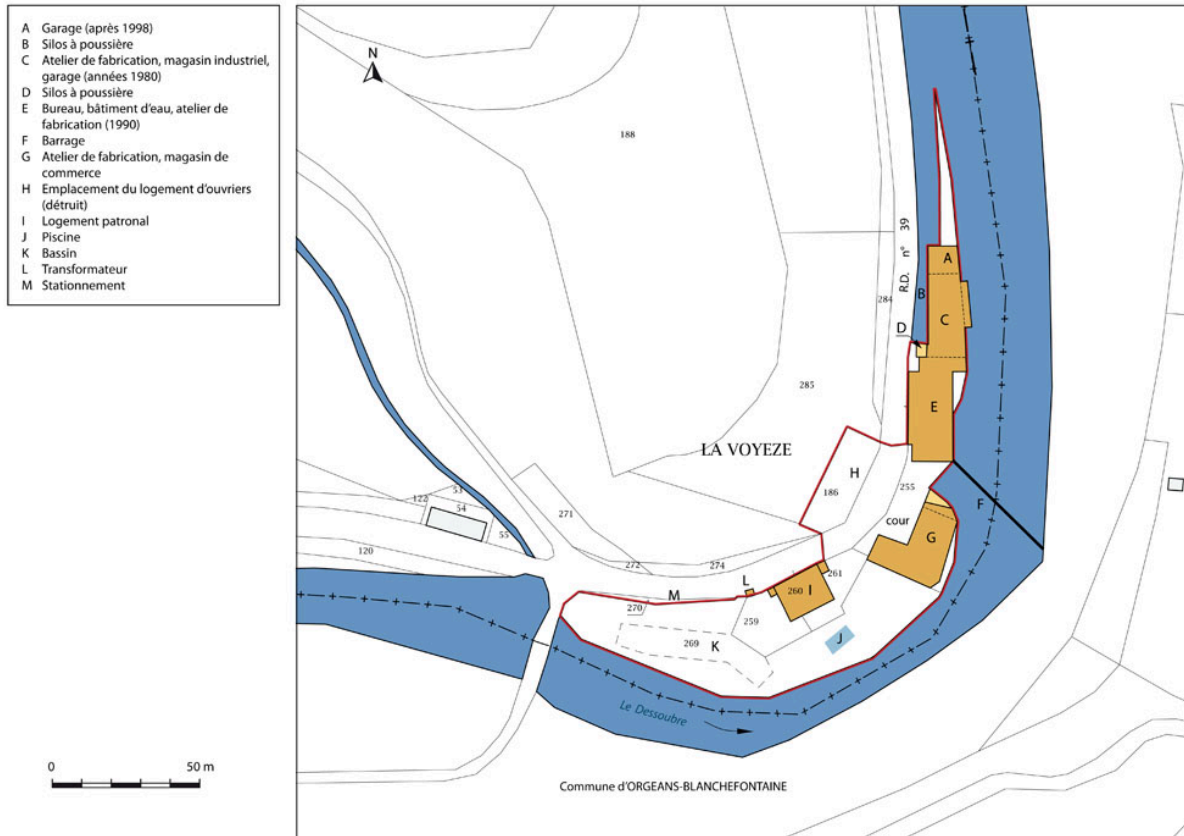
### Dossiers de synthèse :

le Pays horloger et son patrimoine industriel (IA25001311)  
industries du bois en Franche-Comté (IA00141454)

### Oeuvre(s) contenue(s) :

Auteur(s) du dossier : Laurent Poupard

Copyright(s) : (c) Région Bourgogne-Franche-Comté, Inventaire du patrimoine



Plan-masse et de situation. Extrait du plan cadastral, 2015, section B.

IVR43\_20152502294NUDA

Auteur de l'illustration : Mathias Papigny

Date de prise de vue : 2015

Technique de relevé : reprise de fond ; Échelle : 1/1 000

(c) Région Bourgogne-Franche-Comté, Inventaire du patrimoine ; (c) Ministère des Finances, Service du cadastre  
reproduction soumise à autorisation du titulaire des droits d'exploitation



[Plan-masse et de situation, extrait du plan cadastral de la commune de Vaclusotte, section B du Chanois, 1ère feuille], 1810.

Référence du document reproduit :

- **Plan cadastral parcellaire de la commune de Vaclusotte, 1810.**

*Plan cadastral parcellaire de la commune de Vaclusotte [...] terminé sur le terrain le 28 octobre 1810 [...] par M Boucher géomètre du cadastre.*

Archives départementales du Doubs, Besançon : 3 P 795

IVR43\_20152502138NUC4A

Auteur de l'illustration : Jérôme Mongreville

Auteur du document reproduit : Boucher

Date de prise de vue : 2015

(c) Région Bourgogne-Franche-Comté, Inventaire du patrimoine  
reproduction soumise à autorisation du titulaire des droits d'exploitation





809. Vallée du Dessoubre - La Voyèze, 4e quart 19e siècle (avant 1903).

Référence du document reproduit :

- **809. Vallée du Dessoubre - La Voyèze, 4e quart 19e siècle (avant 1903).**

809. *Vallée du Dessoubre - La Voyèze*, carte postale, par Ch. Simon, s.d. [4e quart 19e siècle, avant 1903], Ch. Simon éd. à Maïche et Ornans. Publiée dans : Vuillet, Bernard. *Entre Doubs et Dessoubre. Tome II. Autour de Maïche et Belleherbe*, 1990, p. 182.

Collection particulière : Henri Ethalon, Les Ecorces

IVR43\_20152502118NUC4A

Auteur du document reproduit : Charles Simon

Date de prise de vue : 2015

(c) Région Bourgogne-Franche-Comté, Inventaire du patrimoine ; (c) Charles Simon  
reproduction soumise à autorisation du titulaire des droits d'exploitation



Vue d'ensemble du site, depuis le nord.

IVR43\_20132501535NUC2A

Auteur de l'illustration : Yves Sancey

Date de prise de vue : 2013

(c) Région Bourgogne-Franche-Comté, Inventaire du patrimoine  
reproduction soumise à autorisation du titulaire des droits d'exploitation



Vue d'ensemble du site, depuis l'ouest.

IVR43\_20132501528NUC2A

Auteur de l'illustration : Yves Sancey

Date de prise de vue : 2013

(c) Région Bourgogne-Franche-Comté, Inventaire du patrimoine  
reproduction soumise à autorisation du titulaire des droits d'exploitation



Le logement patronal et le transformateur, depuis l'ouest.

IVR43\_20132501527NUC2A

Auteur de l'illustration : Yves Sancey

Date de prise de vue : 2013

(c) Région Bourgogne-Franche-Comté, Inventaire du patrimoine  
reproduction soumise à autorisation du titulaire des droits d'exploitation



Le logement patronal et le transformateur, depuis la route à l'ouest.

IVR43\_20132501529NUC2A

Auteur de l'illustration : Yves Sancey

Date de prise de vue : 2013

(c) Région Bourgogne-Franche-Comté, Inventaire du patrimoine  
reproduction soumise à autorisation du titulaire des droits d'exploitation



Le magasin et le logement patronal, depuis le nord.

IVR43\_20132501532NUC2A

Auteur de l'illustration : Yves Sancey

Date de prise de vue : 2013

(c) Région Bourgogne-Franche-Comté, Inventaire du patrimoine  
reproduction soumise à autorisation du titulaire des droits d'exploitation



Vue plongeante sur le magasin, depuis le nord.

IVR43\_20132501531NUC2A

Auteur de l'illustration : Yves Sancey

Date de prise de vue : 2013

(c) Région Bourgogne-Franche-Comté, Inventaire du patrimoine  
reproduction soumise à autorisation du titulaire des droits d'exploitation



Emplacement du logement d'ouvriers détruit.

IVR43\_20132501534NUC2A

Auteur de l'illustration : Yves Sancey

Date de prise de vue : 2013

(c) Région Bourgogne-Franche-Comté, Inventaire du patrimoine  
reproduction soumise à autorisation du titulaire des droits d'exploitation





L'usine, depuis la route au nord : bâtiment postérieur à 1998 au premier plan, construit entre 1980 et 1988 au second plan

IVR43\_20132501536NUC2A

Auteur de l'illustration : Yves Sancey

Date de prise de vue : 2013

(c) Région Bourgogne-Franche-Comté, Inventaire du patrimoine  
reproduction soumise à autorisation du titulaire des droits d'exploitation



L'usine, depuis la route au sud : bâtiment refait en 1990.

IVR43\_20132501530NUC2A

Auteur de l'illustration : Yves Sancey

Date de prise de vue : 2013

(c) Région Bourgogne-Franche-Comté, Inventaire du patrimoine  
reproduction soumise à autorisation du titulaire des droits d'exploitation



Le bâtiment d'eau et la vanne de décharge.

IVR43\_20132501533NUC2A

Auteur de l'illustration : Yves Sancey

Date de prise de vue : 2013

(c) Région Bourgogne-Franche-Comté, Inventaire du patrimoine  
reproduction soumise à autorisation du titulaire des droits d'exploitation



Le barrage et la vanne de décharge.

IVR43\_20132501537NUC2A

Auteur de l'illustration : Yves Sancey

Date de prise de vue : 2013

(c) Région Bourgogne-Franche-Comté, Inventaire du patrimoine  
reproduction soumise à autorisation du titulaire des droits d'exploitation



Intérieur de l'atelier des années 1980.

IVR43\_20132501544NUC2A

Auteur de l'illustration : Yves Sancey

Date de prise de vue : 2013

(c) Région Bourgogne-Franche-Comté, Inventaire du patrimoine  
reproduction soumise à autorisation du titulaire des droits d'exploitation



Atelier des années 1980 : stockage de bois et de meubles.

IVR43\_20132501538NUC2A

Auteur de l'illustration : Yves Sancey

Date de prise de vue : 2013

(c) Région Bourgogne-Franche-Comté, Inventaire du patrimoine  
reproduction soumise à autorisation du titulaire des droits d'exploitation



Atelier des années 1980 : raboteuse Profimat.

IVR43\_20132501545NUC2A

Auteur de l'illustration : Yves Sancey

Date de prise de vue : 2013

(c) Région Bourgogne-Franche-Comté, Inventaire du patrimoine  
reproduction soumise à autorisation du titulaire des droits d'exploitation



Atelier des années 1980 : ponceuse Viet.

IVR43\_20132501541NUC2A

Auteur de l'illustration : Yves Sancey

Date de prise de vue : 2013

(c) Région Bourgogne-Franche-Comté, Inventaire du patrimoine  
reproduction soumise à autorisation du titulaire des droits d'exploitation





Atelier des années 1980 : ponceuse Viet.

IVR43\_20132501542NUC2A

Auteur de l'illustration : Yves Sancey

Date de prise de vue : 2013

(c) Région Bourgogne-Franche-Comté, Inventaire du patrimoine  
reproduction soumise à autorisation du titulaire des droits d'exploitation



Atelier des années 1980 : ponceuse de chant Griggio.

IVR43\_20132501543NUC2A

Auteur de l'illustration : Yves Sancey

Date de prise de vue : 2013

(c) Région Bourgogne-Franche-Comté, Inventaire du patrimoine  
reproduction soumise à autorisation du titulaire des droits d'exploitation



Intérieur de l'atelier de 1990.

IVR43\_20132501546NUC2A

Auteur de l'illustration : Yves Sancey

Date de prise de vue : 2013

(c) Région Bourgogne-Franche-Comté, Inventaire du patrimoine  
reproduction soumise à autorisation du titulaire des droits d'exploitation



Atelier de 1990 : tenonneuse.

IVR43\_20132501539NUC2A

Auteur de l'illustration : Yves Sancey

Date de prise de vue : 2013

(c) Région Bourgogne-Franche-Comté, Inventaire du patrimoine  
reproduction soumise à autorisation du titulaire des droits d'exploitation



Atelier de 1990 : montage d'un meuble.

IVR43\_20132501540NUC2A

Auteur de l'illustration : Yves Sancey

Date de prise de vue : 2013

(c) Région Bourgogne-Franche-Comté, Inventaire du patrimoine  
reproduction soumise à autorisation du titulaire des droits d'exploitation



Atelier de 1990 : stock de bois et gabarits.

IVR43\_20132501549NUC2A

Auteur de l'illustration : Yves Sancey

Date de prise de vue : 2013

(c) Région Bourgogne-Franche-Comté, Inventaire du patrimoine  
reproduction soumise à autorisation du titulaire des droits d'exploitation



Atelier de 1990 : fraises et outils de coupe.

IVR43\_20132501547NUC2A

Auteur de l'illustration : Yves Sancey

Date de prise de vue : 2013

(c) Région Bourgogne-Franche-Comté, Inventaire du patrimoine  
reproduction soumise à autorisation du titulaire des droits d'exploitation



Atelier de 1990 : meubles en cours de fabrication.

IVR43\_20132501548NUC2A

Auteur de l'illustration : Yves Sancey

Date de prise de vue : 2013

(c) Région Bourgogne-Franche-Comté, Inventaire du patrimoine  
reproduction soumise à autorisation du titulaire des droits d'exploitation