

Bourgogne, Saône-et-Loire
Boyer
PK 118,5

berge aménagée ; perrés de la Mare Jandea

Références du dossier

Numéro de dossier : IA71003658

Date de l'enquête initiale : 2020

Date(s) de rédaction : 2020

Cadre de l'étude : enquête thématique régionale Saône navigable en Bourgogne-Franche-Comté (la)

Degré d'étude : étudié

Désignation

Dénomination : berge aménagée

Parties constituantes non étudiées : gué

Compléments de localisation

Milieu d'implantation : en écart

Références cadastrales :

Historique

Dans le *Tableau n°2 -Description des ouvrages-* dressé par l'ingénieur ordinaire le 2 mai 1860 (3 S 9), les ouvrages de la Mare Jandea et de l'Homme d'Armes (situés un plus en aval) sont ainsi décrits : digue basse submersible en clayonnages et enrochements, perrés pour la défense de la rive droite, escaliers de sauvetage, rampes d'abreuvoir, empierrement, dragages pour la régularisation. Les travaux sont datés de 1841 à 1847 et de 1850 à 1857. Le tableau des *Dates probables de construction des principaux ouvrages d'endiguement et clayonnages ou travaux qui ont pu influencer sur le régime de la rivière de Saône* (8 janvier 1871) confirme que le passage de la Mare Jandea a été établi entre 1855 et 1856. Sur la carte de 1862 les perrés de la Mare Jandea débutent juste après la borne kilométrique 119 et se terminent à la borne suivante, 118. Il est également mentionné une ancienne levée romaine à proximité immédiate de la borne 118.

Annie Dumont a analysé l'histoire du gué de la Mare Jandea. La construction du barrage d'Ormes a en effet permis de retrouver une grande quantité d'objets archéologiques, aujourd'hui conservés au Musée Denon (céramiques) datant de la fin du Néolithique jusqu'à l'époque moderne. Ce gué devait se situer à proximité du PK 118. Les aménagements de la digue au milieu du 19^e siècle ont modifié la lecture du tracé de ce passage.

Période(s) principale(s) : milieu 19^e siècle

Description

Immédiatement à l'aval du barrage d'Ormes, en rive droite, les perrés de la Mare Jandea s'étirent sur près d'un kilomètre en défense de rive. Ils étaient liés à l'aménagement de la digue basse dont on peut encore deviner le tracé en rivière en suivant la végétation. En effet, à cet endroit, le lit de la rivière apparaît toujours "rétréci", suivant peu ou prou le tracé de la digue basse du milieu du 19^e siècle. Au PK 118 (la borne est encore en place), on trouve deux rampes simples reliées par un perré de forme elliptique ; l'ensemble est bien conservé.

Éléments descriptifs

Matériau(x) du gros-oeuvre, mise en oeuvre et revêtement : calcaire

Statut, intérêt et protection

Statut de la propriété : propriété publique

Références documentaires

Documents d'archive

- **Archives départementales de Saône-et-Loire : 3 S 9. Renseignements techniques et généraux. 1854-1919.**
Archives départementales de Saône-et-Loire : 3 S 9. *Renseignements techniques et généraux*. 1854-1919.
Archives départementales de Saône-et-Loire, Mâcon : 3 S 9
- **Archives départementales de la Saône-et-Loire : 3S 113. Administration des Ponts et Chaussées, service spécial de la Saône. Atlas n°5 entre Allerey, bk 164 et Tournus, bk 113 : feuilles 30 à 21.**
Archives départementales de la Saône-et-Loire : 3 S 113. Administration des Ponts et Chaussées, service spécial de la Saône. Atlas n° 5 entre Allerey, bk 164 et Tournus, bk 113 : feuilles 30 à 21.
Archives départementales de Saône-et-Loire, Mâcon : 3s 113

Bibliographie

- **Dumont, Annie. Les passages à gué de la Grande Saône. Approche archéologique et historique d'un espace fluvial (de Verdun-dur-le-Doubs à Lyon). Dijon : Revue archéologique de l'Est. 2002**
Dumont, Annie. *Les passages à gué de la Grande Saône. Approche archéologique et historique d'un espace fluvial (de Verdun-dur-le-Doubs à Lyon)*. Dijon : Revue archéologique de l'Est. 2002

Illustrations



Vue d'ensemble des perrés et du barrage d'Ormes en arrière-plan.
Phot. Thierry Kuntz
IVR26_20207100423NUC4A



Les perrés et le barrage d'Ormes.
Phot. Thierry Kuntz
IVR26_20207100424NUC4A




Les perrés et, en arrière-plan, le barrage d'Ormes.
Phot. Thierry Kuntz
IVR26_20207100425NUC4A



Vue d'ensemble des perrés et du barrage d'Ormes en arrière-plan.
Phot. Thierry Kuntz
IVR26_20207100426NUC4A



Rampe et perrés de la Mare-Jandeau.
Phot. Thierry Kuntz
IVR26_20207100427NUC4A



Rampe et perrés de la Mare-Jandeau.
Phot. Thierry Kuntz
IVR26_20207100428NUC4A



La Saône à hauteur des perrés de la Mare-Jandeau.
Phot. Thierry Kuntz
IVR26_20217100378NUC4A



L'aval du barrage d'Ormes depuis la Mare-Jandeau.
Phot. Thierry Kuntz
IVR26_20217100379NUC4A




Borne indiquant le PK 118.
Phot. Thierry Kuntz
IVR26_20217100371NUC4A




Borne indiquant le PK 118
le long du chemin de halage.
Phot. Thierry Kuntz
IVR26_20217100372NUC4A



Détail de la borne au PK 118.
Phot. Thierry Kuntz
IVR26_20217100373NUC4A



Détail de la borne au PK 118.
Phot. Thierry Kuntz
IVR26_20217100374NUC4A



Détail de la borne au PK 118.
Phot. Thierry Kuntz
IVR26_20217100375NUC4A

Dossiers liés

Est partie constituante de : bief de Dracé (IA71003657) Bourgogne, Saône-et-Loire, Ormes, PK 119

Dossiers de synthèse :

La Saône navigable en Bourgogne-Franche-Comté (IA00141307)

Le chemin de halage de la Saône navigable en Bourgogne-Franche-Comté (IA00141437)

Oeuvre(s) contenue(s) :

Auteur(s) du dossier : Aurélie Lallement

Copyright(s) : (c) Région Bourgogne-Franche-Comté, Inventaire du patrimoine



Vue d'ensemble des perrés et du barrage d'Ormes en arrière-plan.

IVR26_20207100423NUC4A

Auteur de l'illustration : Thierry Kuntz

Date de prise de vue : 2020

(c) Région Bourgogne-Franche-Comté, Inventaire du patrimoine
reproduction soumise à autorisation du titulaire des droits d'exploitation



Les perrés et le barrage d'Ormes.

IVR26_20207100424NUC4A

Auteur de l'illustration : Thierry Kuntz

Date de prise de vue : 2020

(c) Région Bourgogne-Franche-Comté, Inventaire du patrimoine
reproduction soumise à autorisation du titulaire des droits d'exploitation



Les perrés et, en arrière-plan, le barrage d'Ormes.

IVR26_20207100425NUC4A

Auteur de l'illustration : Thierry Kuntz

Date de prise de vue : 2020

(c) Région Bourgogne-Franche-Comté, Inventaire du patrimoine
reproduction soumise à autorisation du titulaire des droits d'exploitation



Vue d'ensemble des perrés et du barrage d'Ormes en arrière-plan.

IVR26_20207100426NUC4A

Auteur de l'illustration : Thierry Kuntz

Date de prise de vue : 2020

(c) Région Bourgogne-Franche-Comté, Inventaire du patrimoine
reproduction soumise à autorisation du titulaire des droits d'exploitation



Rampe et perrés de la Mare-Jandeau.

IVR26_20207100427NUC4A

Auteur de l'illustration : Thierry Kuntz

Date de prise de vue : 2020

(c) Région Bourgogne-Franche-Comté, Inventaire du patrimoine
reproduction soumise à autorisation du titulaire des droits d'exploitation



Rampe et perrés de la Mare-Jandeau.

IVR26_20207100428NUC4A

Auteur de l'illustration : Thierry Kuntz

Date de prise de vue : 2020

(c) Région Bourgogne-Franche-Comté, Inventaire du patrimoine
reproduction soumise à autorisation du titulaire des droits d'exploitation



La Saône à hauteur des perrés de la Mare-Jandeau.

IVR26_20217100378NUC4A

Auteur de l'illustration : Thierry Kuntz

Date de prise de vue : 2021

(c) Région Bourgogne-Franche-Comté, Inventaire du patrimoine
reproduction soumise à autorisation du titulaire des droits d'exploitation



L'aval du barrage d'Ormes depuis la Mare-Jandeau.

IVR26_20217100379NUC4A

Auteur de l'illustration : Thierry Kuntz

Date de prise de vue : 2021

(c) Région Bourgogne-Franche-Comté, Inventaire du patrimoine
reproduction soumise à autorisation du titulaire des droits d'exploitation



Borne indiquant le PK 118.

IVR26_20217100371NUC4A

Auteur de l'illustration : Thierry Kuntz

Date de prise de vue : 2021

(c) Région Bourgogne-Franche-Comté, Inventaire du patrimoine
reproduction soumise à autorisation du titulaire des droits d'exploitation



Borne indiquant le PK 118 le long du chemin de halage.

IVR26_20217100372NUC4A

Auteur de l'illustration : Thierry Kuntz

Date de prise de vue : 2021

(c) Région Bourgogne-Franche-Comté, Inventaire du patrimoine
reproduction soumise à autorisation du titulaire des droits d'exploitation



Détail de la borne au PK 118.

IVR26_20217100373NUC4A

Auteur de l'illustration : Thierry Kuntz

Date de prise de vue : 2021

(c) Région Bourgogne-Franche-Comté, Inventaire du patrimoine
reproduction soumise à autorisation du titulaire des droits d'exploitation



Détail de la borne au PK 118.

IVR26_20217100374NUC4A

Auteur de l'illustration : Thierry Kuntz

Date de prise de vue : 2021

(c) Région Bourgogne-Franche-Comté, Inventaire du patrimoine
reproduction soumise à autorisation du titulaire des droits d'exploitation



Détail de la borne au PK 118.

IVR26_20217100375NUC4A

Auteur de l'illustration : Thierry Kuntz

Date de prise de vue : 2021

(c) Région Bourgogne-Franche-Comté, Inventaire du patrimoine
reproduction soumise à autorisation du titulaire des droits d'exploitation