

Franche-Comté, Haute-Saône
Conflandey

présentation de la commune de Conflandey

Références du dossier

Numéro de dossier : IA70000871

Date de l'enquête initiale : 2017

Date(s) de rédaction : 2018

Cadre de l'étude : enquête thématique régionale val de Saône

Désignation

Aires d'études : Haute-Saône, Val de Saône

Milieu d'implantation :

Présentation

Superficie de la commune

La superficie totale de la commune est de 531 hectares.

Géologie

Le sous-sol se compose essentiellement d'alluvions récentes dans le cours de la Saône et dans le nord, nord-est et est, de marnes sur les versants et enfin de calcaires sur les hauteurs.

Hydrographie

La Saône traverse le territoire du nord au sud, alimentée par la Lanterne.

Paysage et environnement

La commune s'inscrit dans deux unités paysagères distinctes, celle du pays d'Amance, formé du haut bassin-versant de la Saône (sous-unité paysagère de la haute-vallée de la Saône et du Coney et sous-unité de la basse vallée de la Lanterne), et celle de la vallée de la Saône (sous-unité paysagère cours supérieur).

Population

286 habitants peuplaient la commune en 1790, 475 en 1841. Actuellement, Conflandey en a 368 (2015).

Historique

Une ancienne voie romaine traversait la localité. Conflandey dépendait du comté de Bourgogne. En 1226, Henri, seigneur de Fouvent, se reconnaît comme propriétaire des trois-quarts du fief du château et du village sous réserve de l'accord du comte. En 1294, le fief de Conflandey est mentionné dans l'État des Fiefs du Comté, comme appartenant au seigneur de Vergy. Vers la moitié du 15^e siècle, le fief de Conflandey passe sous le giron de Henri De Saint-Aubin. Sa fille se marie avec Étienne de Grammont en 1481, puis par le jeu des mariages et succession, la famille de Rosen était les seigneur des lieux. A la veille de la Révolution, le seigneur est Pierre Amable Guy, également maître de forges et propriétaire du haut-fourneau situé à côté du château de la localité. Conflandey dépendait du bailliage de Vesoul. Suite à la Révolution, Conflandey devint une commune rattachée au district de Vesoul et au canton de Port-sur-Saône.

Économie

L'activité essentiellement agricole, est par la suite devenue ouvrière avec la présence des tréfileries.

Infrastructures

Conflandey dispose de voies communications multiples. Tout d'abord, la commune est desservie par la route départementale 152. Au cours de la seconde moitié du 19^e siècle, la construction de la ligne de chemin de fer Paris-Mulhouse permet à la population de disposer de gares proches, soit à Port-sur-Saône, soit à Port-d'Atelier. Enfin vers les années 1880, la canalisation de la Saône entre Corre et Port-sur-Saône amène la construction d'une écluse en lit de rivière en 1880.

Références documentaires

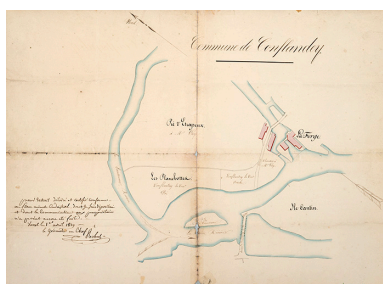
Documents figurés

- **Plan extrait du cadastre, 1824.**
Plan extrait du cadastre de la commune de Conflandey dressé par le géomètre Robert. Papier, le 1er avril 1824.
Archives départementales de la Haute-Saône, Vesoul : 167 Edépôt 36/N1
- **Conflandey. Usine - vue générale.**
Conflandey. Usine - vue générale. Carte postale, édition Cueillette à Faverney (Haute-Saône).
Archives départementales de la Haute-Saône, Vesoul : 11 Fi 67/3
- **La Saône à Conflandey.**
La Saône à Conflandey.
Archives départementales de la Haute-Saône, Vesoul : 11 Fi 67/1

Bibliographie

- **Grisel, Denis. Les fontaines-lavoirs de Franche-Comté, 1986**
Grisel, Denis. *Les fontaines-lavoirs de Franche-Comté*. - Besançon : La Lanterne, 1986. 95 p. : ill. ; 30 cm.
(Regards sur).
Région Bourgogne-Franche-Comté, Inventaire et Patrimoine, Besançon : R.H.A 1304
- **Conseil d'architecture, d'urbanisme et de l'environnement de Haute-Saône. Atlas des paysages de Franche-Comté. [III] Haute-Saône, 2001**
Conseil d'architecture, d'urbanisme et de l'environnement de Haute-Saône. *Atlas des paysages de Franche-Comté. [III] Haute-Saône*. - Besançon : Néo éd., [2001]. 379 p. : ill. + 6 transparents ; 34 cm.
Région Bourgogne-Franche-Comté, Inventaire et Patrimoine, Besançon : R.US.3540
- **La Haute-Saône : nouveau dictionnaire des communes. Tome II, [Boursières-Etuz]. 1972**
La Haute-Saône : nouveau dictionnaire des communes. Tome II, [Boursières-Etuz].-Vesoul (70) : Société d'agriculture, lettres, sciences du arts de la Haute-Saône, 1972
p. 254
Région Bourgogne-Franche-Comté, Inventaire et Patrimoine, Besançon : R.US 148
- **Suchaux, Louis. Département de la Haute-Saône. Dictionnaire historique, topographique du statistique (de A à Lo) : vol. 1, 1991**
Suchaux, Louis. Département de la Haute-Saône. Dictionnaire historique, topographique du statistique (de A à Lo) : vol. 1 . - Paris : Res Universis, 1991
p. 170
Région Bourgogne-Franche-Comté, Inventaire et Patrimoine, Besançon : R.US.4298


Illustrations



Plan extrait du cadastre, 1824.
Phot. Jérôme Mongreville
IVR43_20187000244NUC4A



Vue générale de l'usine, Conflandey.
Phot. Jérôme Mongreville
IVR43_20187000264NUC4A



La Saône à Conflandey, carte postale.
Phot. Jérôme Mongreville
IVR43_20187000265NUC4A



Bords de Saône.
Phot. Sonia Dourlot
IVR43_20157001556NUC2A



La Saône, vue vers l'amont.
Phot. Jérôme Mongreville
IVR43_20187000091NUC4A



Maison en bordure de rivière.
Phot. Jérôme Mongreville
IVR43_20187000086NUC4A



Croix située en contrebas du village.
Phot. Jérôme Mongreville
IVR43_20187000089NUC4A



plaque de rue.
Phot. Jérôme Mongreville
IVR43_20177001196NUC4A



L'église Saint-Pierre.
Phot. Jérôme Mongreville
IVR43_20177001225NUC4A



La fontaine, Grande rue.
Phot. Jérôme Mongreville
IVR43_20177001249NUC4A



Statue représentant la Vierge.
Phot. Jérôme Mongreville
IVR43_20177001215NUC4A



Ferme rue du Pâtis.
Phot. Jérôme Mongreville
IVR43_20177001199NUC4A



Une des plus anciennes
maisons du village.
Phot. Jérôme Mongreville
IVR43_20177001240NUC4A



Entrée de cave.
Phot. Jérôme Mongreville
IVR43_20187000092NUC4A



Carrefour au centre du village.
Phot. Jérôme Mongreville
IVR43_20187000095NUC4A



Vue sur une portion de la Grande rue.
Phot. Jérôme Mongreville
IVR43_20187000097NUC4A



Le château depuis la rive opposée.
Phot. Jérôme Mongreville
IVR43_20187000119NUC4A



Le pavillon ouest du château.
Phot. Jérôme Mongreville
IVR43_20187000118NUC4A

Dossiers liés

Dossier(s) de synthèse :

le val de Saône - aire d'étude (IA70001083)

Oeuvres en rapport :

Bief de Conflandey (IA70000977) Franche-Comté, Haute-Saône, Conflandey

château (IA70000935) Franche-Comté, Haute-Saône, Conflandey

cimetière de la commune de Conflandey (IA70000992) Franche-Comté, Haute-Saône, Conflandey, 6 rue Champs
Martin

croix (IA70000971) Franche-Comté, Haute-Saône, Conflandey

demeure (IA70000934) Franche-Comté, Haute-Saône, Conflandey, 4 rue des Côtes

église Saint-Pierre (IA70000933) Franche-Comté, Haute-Saône, Conflandey, rue de la Cotote

ferme (IA70000994) Franche-Comté, Haute-Saône, Conflandey, 10 rue des Pâtis

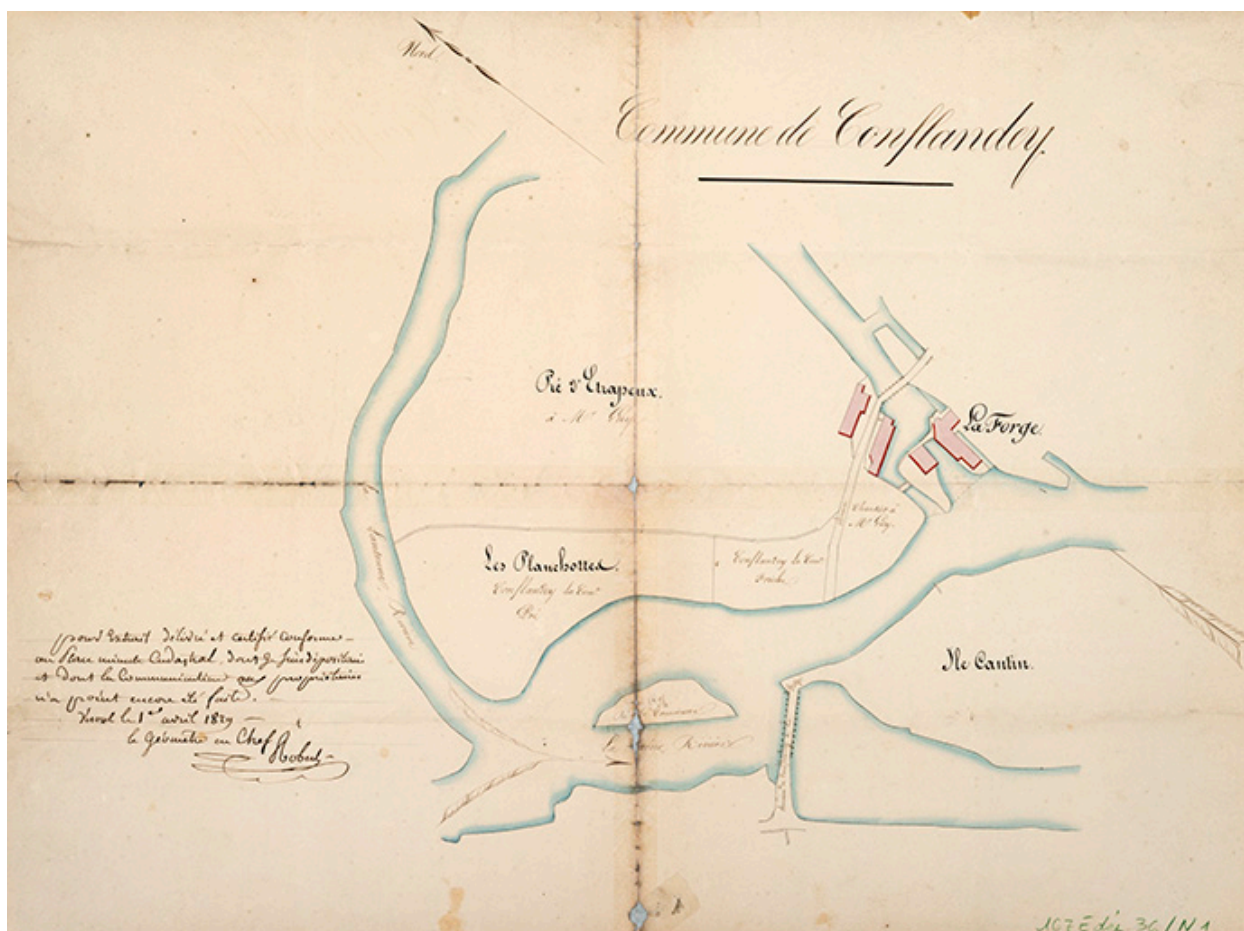
ferme (IA70000993) Franche-Comté, Haute-Saône, Conflandey, 19 rue des Pâtis

ferme (IA70000968) Franche-Comté, Haute-Saône, Conflandey, 2 rue de la Cocote

ferme (IA70000966) Franche-Comté, Haute-Saône, Conflandey, 20 Grande Rue
fontaine (IA70000970) Franche-Comté, Haute-Saône, Conflandey, Grande Rue
mairie-école, actuellement maison (IA70000940) Franche-Comté, Haute-Saône, Conflandey, , 8 rue de l' Église
monument aux morts (IA70000969) Franche-Comté, Haute-Saône, Conflandey
presbytère, actuellement maison (IA70000967) Franche-Comté, Haute-Saône, Conflandey, 12 B rue de l' Église
site d'écluse n° 4 de Conflandey (IA70000708) Franche-Comté, Haute-Saône, Conflandey
usine métallurgique, puis usine de papeterie Charles Boisseaux et Cie, puis tréfilerie Baillet-Voisin et Cie, puis
Forges et Tréfileries de Conflandey, actuellement Conflandey Industries (IA70000324) Franche-Comté, Haute-Saône,
Conflandey, la Forge
village de Conflandey (IA70000864) Franche-Comté, Haute-Saône, Conflandey

Auteur(s) du dossier : Guillaume Gézolme

Copyright(s) : (c) Région Bourgogne-Franche-Comté, Inventaire du patrimoine



Plan extrait du cadastre, 1824.

Référence du document reproduit :

- **Plan extrait du cadastre, 1824.**

Plan extrait du cadastre de la commune de Conflandey dressé par le géomètre Robert. Papier, le 1er avril 1824.
Archives départementales de la Haute-Saône, Vesoul : 167 Edépôt 36/N1

IVR43_20187000244NUC4A

Auteur de l'illustration : Jérôme Mongreville

Date de prise de vue : 2018

(c) Région Bourgogne-Franche-Comté, Inventaire du patrimoine
reproduction soumise à autorisation du titulaire des droits d'exploitation



Vue générale de l'usine, Conflandey.

Référence du document reproduit :

- **Conflandey. Usine - vue générale.**
Conflandey. Usine - vue générale. Carte postale, édition Cueillette à Faverney (Haute-Saône).
Archives départementales de la Haute-Saône, Vesoul : 11 Fi 67/3

IVR43_20187000264NUC4A

Auteur de l'illustration : Jérôme Mongreville

Date de prise de vue : 2018

(c) Région Bourgogne-Franche-Comté, Inventaire du patrimoine
reproduction soumise à autorisation du titulaire des droits d'exploitation



La Saône à Conflandey, carte postale.

Référence du document reproduit :

- **La Saône à Conflandey.**
La Saône à Conflandey.
Archives départementales de la Haute-Saône, Vesoul : 11 Fi 67/1

IVR43_20187000265NUC4A

Auteur de l'illustration : Jérôme Mongreville

Date de prise de vue : 2018

(c) Région Bourgogne-Franche-Comté, Inventaire du patrimoine
reproduction soumise à autorisation du titulaire des droits d'exploitation



Bords de Saône.

IVR43_20157001556NUC2A

Auteur de l'illustration : Sonia Dourlot

Date de prise de vue : 2015

(c) Région Bourgogne-Franche-Comté, Inventaire du patrimoine
reproduction soumise à autorisation du titulaire des droits d'exploitation



La Saône, vue vers l'amont.

IVR43_20187000091NUC4A

Auteur de l'illustration : Jérôme Mongreville

Date de prise de vue : 2018

(c) Région Bourgogne-Franche-Comté, Inventaire du patrimoine
reproduction soumise à autorisation du titulaire des droits d'exploitation



Maison en bordure de rivière.

IVR43_20187000086NUC4A

Auteur de l'illustration : Jérôme Mongreville

Date de prise de vue : 2018

(c) Région Bourgogne-Franche-Comté, Inventaire du patrimoine
reproduction soumise à autorisation du titulaire des droits d'exploitation



Croix située en contrebas du village.

IVR43_20187000089NUC4A

Auteur de l'illustration : Jérôme Mongreville

Date de prise de vue : 2018

(c) Région Bourgogne-Franche-Comté, Inventaire du patrimoine
reproduction soumise à autorisation du titulaire des droits d'exploitation



plaque de rue.

IVR43_20177001196NUC4A

Auteur de l'illustration : Jérôme Mongreville

Date de prise de vue : 2016

(c) Région Bourgogne-Franche-Comté, Inventaire du patrimoine
reproduction soumise à autorisation du titulaire des droits d'exploitation



L'église Saint-Pierre.

IVR43_20177001225NUC4A

Auteur de l'illustration : Jérôme Mongreville

Date de prise de vue : 2016

(c) Région Bourgogne-Franche-Comté, Inventaire du patrimoine
reproduction soumise à autorisation du titulaire des droits d'exploitation



La fontaine, Grande rue.

IVR43_20177001249NUC4A

Auteur de l'illustration : Jérôme Mongreville

Date de prise de vue : 2016

(c) Région Bourgogne-Franche-Comté, Inventaire du patrimoine
reproduction soumise à autorisation du titulaire des droits d'exploitation



Statue représentant la Vierge.

IVR43_20177001215NUC4A

Auteur de l'illustration : Jérôme Mongreville

Date de prise de vue : 2016

(c) Région Bourgogne-Franche-Comté, Inventaire du patrimoine
reproduction soumise à autorisation du titulaire des droits d'exploitation



Ferme rue du Pâtis.

IVR43_20177001199NUC4A

Auteur de l'illustration : Jérôme Mongreville

Date de prise de vue : 2016

(c) Région Bourgogne-Franche-Comté, Inventaire du patrimoine
reproduction soumise à autorisation du titulaire des droits d'exploitation



Une des plus anciennes maisons du village.

IVR43_20177001240NUC4A

Auteur de l'illustration : Jérôme Mongreville

Date de prise de vue : 2016

(c) Région Bourgogne-Franche-Comté, Inventaire du patrimoine
reproduction soumise à autorisation du titulaire des droits d'exploitation



Entrée de cave.

IVR43_20187000092NUC4A

Auteur de l'illustration : Jérôme Mongreville

Date de prise de vue : 2018

(c) Région Bourgogne-Franche-Comté, Inventaire du patrimoine
reproduction soumise à autorisation du titulaire des droits d'exploitation



Carrefour au centre du village.

IVR43_20187000095NUC4A

Auteur de l'illustration : Jérôme Mongreville

Date de prise de vue : 2018

(c) Région Bourgogne-Franche-Comté, Inventaire du patrimoine
reproduction soumise à autorisation du titulaire des droits d'exploitation



Vue sur une portion de la Grande rue.

IVR43_20187000097NUC4A

Auteur de l'illustration : Jérôme Mongreville

Date de prise de vue : 2018

(c) Région Bourgogne-Franche-Comté, Inventaire du patrimoine
reproduction soumise à autorisation du titulaire des droits d'exploitation



Le château depuis la rive opposée.

IVR43_20187000119NUC4A

Auteur de l'illustration : Jérôme Mongreville

Date de prise de vue : 2018

(c) Région Bourgogne-Franche-Comté, Inventaire du patrimoine
reproduction soumise à autorisation du titulaire des droits d'exploitation



Le pavillon ouest du château.

IVR43_20187000118NUC4A

Auteur de l'illustration : Jérôme Mongreville

Date de prise de vue : 2018

(c) Région Bourgogne-Franche-Comté, Inventaire du patrimoine
reproduction soumise à autorisation du titulaire des droits d'exploitation