

Franche-Comté, Haute-Saône
Baulay

Maisons et fermes

Références du dossier

Numéro de dossier : IA70000816

Date de l'enquête initiale : 2016

Date(s) de rédaction : 2016

Cadre de l'étude : enquête thématique régionale val de Saône

Auteur(s) du dossier : Julie Gandini

Copyright(s) : (c) Région Bourgogne-Franche-Comté, Inventaire du patrimoine

Désignation

Aires d'études : Port-sur-Saône, Val de Saône

Localisation

Précision localisation :

Présentation

Le village de Baulay se caractérise par une rue principale, la rue du Bac, aujourd'hui la rue Grande ou Grande rue, qui la traverse d'Ouest en Est, qui passe devant l'église, sur la place principale, et se prolonge en direction du cimetière et de l'ancienne tuilerie à l'Est. Le long de cette artère qui organise l'espace, s'alignent les maisons et fermes les plus importantes et représentatives d'une certaine aisance matérielle et économique. On remarque en effet différents types de maisons. La présence d'une entreprise de tuilerie de 1860 à 1930 environ, a pu assurer une forme de prospérité économique au village, ce qui se ressent dans l'architecture. D'assez nombreuses fermes cossues, de plan en L, perpendiculaires à la rue, avec une petite cour ou usoir donnant sur la rue, sont visibles dans le village. On note la présence de fermes de polyculture traditionnelles, le long de la rue Grande, autour de la place de la Résistance. Enfin, quelques maisons anciennes de notables et/ou bourgeoises sont visibles dans le bas de la rue Grande: la maison Malapert, aujourd'hui mairie de la commune et la massive demeure en face de l'église et du presbytère, au 32-34 Grande rue, avec clôture en pierre et bâtiments de dépendance. Enfin, juste après la voie ferrée, à l'Est du village, la maison de notable située au numéro 11, manifeste son originalité. Probablement datée du début du XXe siècle, elle évoque davantage une maison bourgeoise de ville qu'une ferme ou maison traditionnelle de la Haute-Saône.



Place de la Résistance, maisons et fermes le long de la rue Grande.

Références documentaires

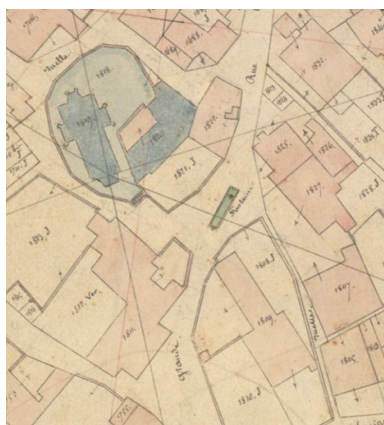
Documents figurés

- **Cadastre napoléonien, Baulay, 1834**
Cadastre napoléonien, Baulay, 1834. Section A.
Archives départementales de la Haute-Saône, Vesoul

Bibliographie

- **Zeller-Belville, Catherine. Histoires de fermes. Architecture rurale des Vosges méridionales, 2007**
Zeller-Belville, Catherine. *Histoires de fermes. Architecture rurale des Vosges méridionales* : Exposition. Epinal, Conseil général des Vosges. 2007. - Epinal : Conseil général des Vosges, 2007. 152 p. : ill., plans, cartes ; 21 cm.
Région Bourgogne-Franche-Comté, Inventaire et Patrimoine, Dijon : R.HA 3820
- **La Maison rurale en Franche-Comté**
La Maison rurale en Franche-Comté, Jean Garneret, Les Éditions du Folklore Comtois, Besançon, 1968.
Région Bourgogne-Franche-Comté, Inventaire et Patrimoine, Besançon : R.HA 69

Illustrations



Cadastral napoléonien, 1834
Dess.
IVR43_20167001598A1A



Place de la Résistance, fontaine-colonne et alignement de fermes dans la Grande rue.
Phot. Jérôme Mongreville
IVR43_20167001400NUC4A



Place de la Résistance, fontaine-colonne, ancienne maison commune et école des garçons à gauche et ferme avec un plan en L à droite.
Phot. Jérôme Mongreville
IVR43_20167001391NUC4A



Place de la Résistance, fontaine-colonne. Alignement de maisons, ancienne maison commune, deux fermes en L symétriques.
Phot. Jérôme Mongreville
IVR43_20167001380NUC4A



Place de la Résistance, fontaine-colonne et ancienne maison avec tourelle contenant un escalier-en-vis.
Phot. Jérôme Mongreville
IVR43_20167001486NUC4A



Place de la Résistance, maisons et fermes le long de la rue Grande.
Phot. Jérôme Mongreville
IVR43_20167001487NUC4A



Ferme avec plan en L, 13 Grande rue.
Phot. Jérôme Mongreville
IVR43_20167001401NUC4A



Ferme avec plan en L, 13 Grande rue.
Phot. Jérôme Mongreville
IVR43_20167001402NUC4A




Ferme 13 Grande rue, vue depuis la voie ferrée appelée "la tranchée" de Baulay.
Phot. Jérôme Mongreville
IVR43_20167001491NUC4A



Ferme 13 Grande rue,
vue depuis la voie ferrée.
Phot. Jérôme Mongreville
IVR43_20167001492NUC4A



Niche située au-dessus
de la porte d'entrée de
l'habitation, 13 Grande rue.
Phot. Jérôme Mongreville
IVR43_20167001494NUC4A



Charpente de la ferme, vue
du grenier, 13 Grande rue.
Phot. Jérôme Mongreville
IVR43_20167001493NUC4A



Demeure au 32-34 Grande
rue. Clôture en pierre et
grille métallique séparant le
jardin d'agrément du potager.
Phot. Jérôme Mongreville
IVR43_20167001531NUC4A



Maison Malapert, et demeure du
32-34 rue Grande, depuis son jardin.
Phot. Jérôme Mongreville
IVR43_20167001532NUC4A

Dossiers liés

Dossier(s) de synthèse :

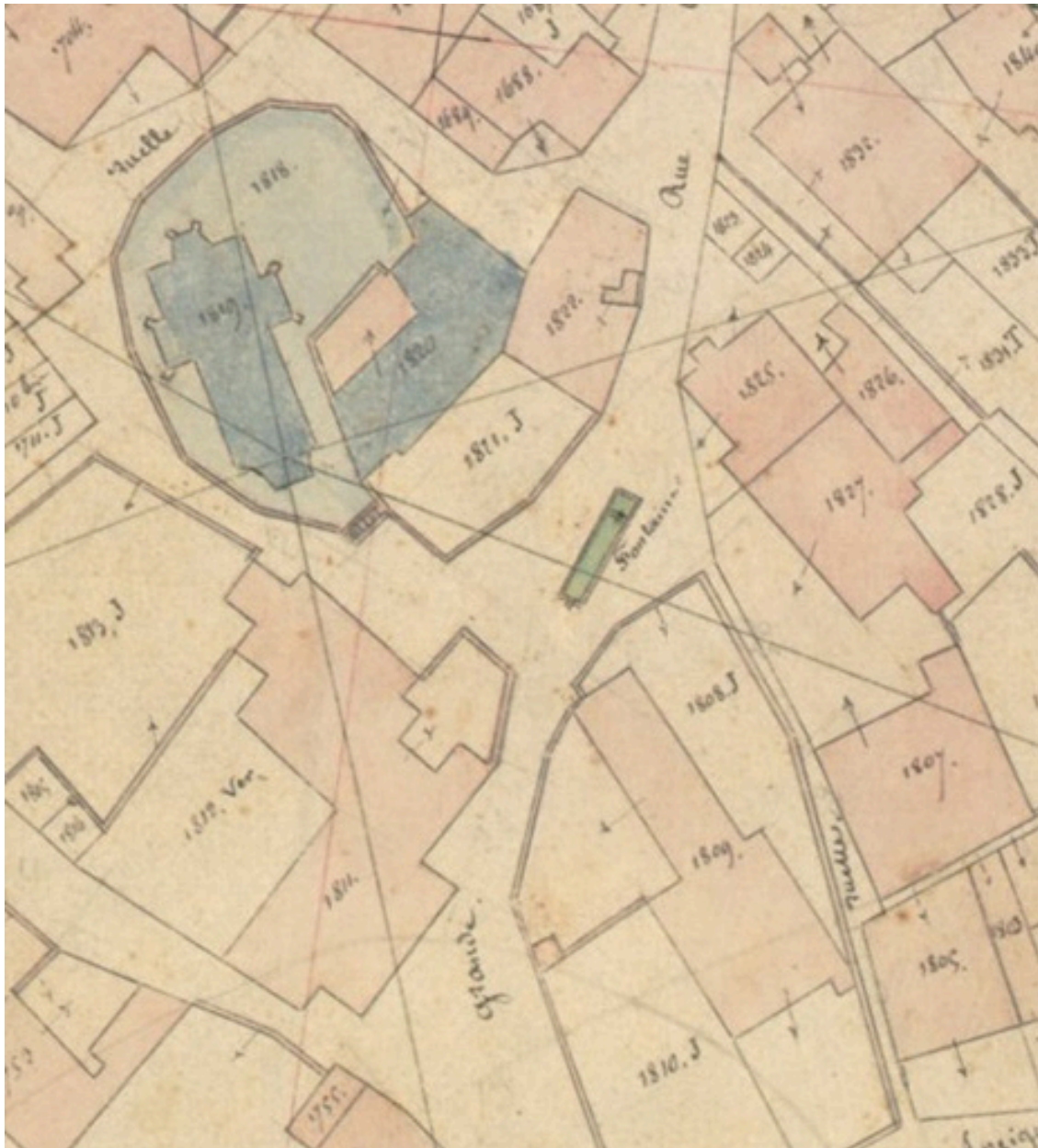
Présentation de la commune de Baulay (IA70000786) Franche-Comté, Haute-Saône, Baulay

Oeuvres en rapport :

Demeure (IA70000821) Franche-Comté, Haute-Saône, Baulay, 32-34 Grande Rue
Mairie de Baulay (IA70000802) Franche-Comté, Haute-Saône, Baulay, 2 rue de l'Église
maison (IA70000813) Franche-Comté, Haute-Saône, Baulay, 11 Grande Rue
Village de Baulay (IA70000789) Franche-Comté, Haute-Saône, Baulay

Auteur(s) du dossier : Julie Gandini

Copyright(s) : (c) Région Bourgogne-Franche-Comté, Inventaire du patrimoine



Cadastre napoléonien, 1834

Référence du document reproduit :

- **Cadastre napoléonien, Baulay, 1834**
Cadastre napoléonien, Baulay, 1834. Section A.
Archives départementales de la Haute-Saône, Vesoul

IVR43_20167001598A1A

Auteur de l'illustration :

Date de prise de vue : 2016

(c) Région Bourgogne-Franche-Comté, Inventaire du patrimoine
reproduction soumise à autorisation du titulaire des droits d'exploitation



Place de la Résistance, fontaine-colonne et alignement de fermes dans la Grande rue.

IVR43_20167001400NUC4A

Auteur de l'illustration : Jérôme Mongreville

Date de prise de vue : 2016

(c) Région Bourgogne-Franche-Comté, Inventaire du patrimoine
reproduction soumise à autorisation du titulaire des droits d'exploitation



Place de la Résistance, fontaine-colonne, ancienne maison commune et école des garçons à gauche et ferme avec un plan en L à droite.

IVR43_20167001391NUC4A

Auteur de l'illustration : Jérôme Mongreville

Date de prise de vue : 2016

(c) Région Bourgogne-Franche-Comté, Inventaire du patrimoine
reproduction soumise à autorisation du titulaire des droits d'exploitation



Place de la Résistance, fontaine-colonne. Alignement de maisons, ancienne maison commune, deux fermes en L symétriques.

IVR43_20167001380NUC4A

Auteur de l'illustration : Jérôme Mongreville

Date de prise de vue : 2016

(c) Région Bourgogne-Franche-Comté, Inventaire du patrimoine
reproduction soumise à autorisation du titulaire des droits d'exploitation



Place de la Résistance, fontaine-colonne et ancienne maison avec tourelle contenant un escalier-en-vis.

IVR43_20167001486NUC4A

Auteur de l'illustration : Jérôme Mongreville

Date de prise de vue : 2016

(c) Région Bourgogne-Franche-Comté, Inventaire du patrimoine
reproduction soumise à autorisation du titulaire des droits d'exploitation



Place de la Résistance, maisons et fermes le long de la rue Grande.

IVR43_20167001487NUC4A

Auteur de l'illustration : Jérôme Mongreville

Date de prise de vue : 2016

(c) Région Bourgogne-Franche-Comté, Inventaire du patrimoine
reproduction soumise à autorisation du titulaire des droits d'exploitation



Ferme avec plan en L, 13 Grande rue.

IVR43_20167001401NUC4A

Auteur de l'illustration : Jérôme Mongreville

Date de prise de vue : 2016

(c) Région Bourgogne-Franche-Comté, Inventaire du patrimoine
reproduction soumise à autorisation du titulaire des droits d'exploitation



Ferme avec plan en L, 13 Grande rue.

IVR43_20167001402NUC4A

Auteur de l'illustration : Jérôme Mongreville

Date de prise de vue : 2016

(c) Région Bourgogne-Franche-Comté, Inventaire du patrimoine
reproduction soumise à autorisation du titulaire des droits d'exploitation



Ferme 13 Grande rue, vue depuis la voie ferrée appelée "la tranchée" de Baulay.

IVR43_20167001491NUC4A

Auteur de l'illustration : Jérôme Mongreville

Date de prise de vue : 2016

(c) Région Bourgogne-Franche-Comté, Inventaire du patrimoine
reproduction soumise à autorisation du titulaire des droits d'exploitation



Ferme 13 Grande rue, vue depuis la voie ferrée.

IVR43_20167001492NUC4A

Auteur de l'illustration : Jérôme Mongreville

Date de prise de vue : 2016

(c) Région Bourgogne-Franche-Comté, Inventaire du patrimoine
reproduction soumise à autorisation du titulaire des droits d'exploitation



Niche située au-dessus de la porte d'entrée de l'habitation, 13 Grande rue.

IVR43_20167001494NUC4A

Auteur de l'illustration : Jérôme Mongreville

Date de prise de vue : 2016

(c) Région Bourgogne-Franche-Comté, Inventaire du patrimoine
reproduction soumise à autorisation du titulaire des droits d'exploitation



Charpente de la ferme, vue du grenier, 13 Grande rue.

IVR43_20167001493NUC4A

Auteur de l'illustration : Jérôme Mongreville

Date de prise de vue : 2016

(c) Région Bourgogne-Franche-Comté, Inventaire du patrimoine
reproduction soumise à autorisation du titulaire des droits d'exploitation



Demeure au 32-34 Grande rue. Clôture en pierre et grille métallique séparant le jardin d'agrément du potager.

IVR43_20167001531NUC4A

Auteur de l'illustration : Jérôme Mongreville

Date de prise de vue : 2016

(c) Région Bourgogne-Franche-Comté, Inventaire du patrimoine
reproduction soumise à autorisation du titulaire des droits d'exploitation



Maison Malapert, et demeure du 32-34 rue Grande, depuis son jardin.

IVR43_20167001532NUC4A

Auteur de l'illustration : Jérôme Mongreville

Date de prise de vue : 2016

(c) Région Bourgogne-Franche-Comté, Inventaire du patrimoine
reproduction soumise à autorisation du titulaire des droits d'exploitation