

Franche-Comté, Jura  
Morez  
11, 13 rue Wladimir Gagneur, 216 à 220 rue de la République

## usine de lunetterie Auguste Lamy Fils, actuellement L'Amy

### Références du dossier

Numéro de dossier : IA39000531  
Date de l'enquête initiale : 1991  
Date(s) de rédaction : 1998, 2010  
Cadre de l'étude : patrimoine industriel patrimoine industriel du Jura, inventaire topographique  
Degré d'étude : étudié

### Désignation

Dénomination : usine de lunetterie  
Appellation : usine de lunetterie Auguste Lamy Fils, actuellement L'Amy  
Destinations successives : usine de décolletage  
Parties constituantes non étudiées : bureau, bureau d'études, transformateur, atelier de fabrication, hangar industriel, magasin industriel, logement patronal, cour, stationnement

### Compléments de localisation

Milieu d'implantation : en ville  
Réseau hydrographique : le bief des Chalettes  
Références cadastrales : . 1980 AK 60, 61, 132, 136, 137, 154, 219

### Historique

En 1882 et 1883, la société Auguste Lamy Fils (réunissant Etienne, Jean, Georges et Julien Lamy) construit rue Wladimir Gagneur une usine de lunetterie, dont elle transfère en 1930 la fabrication à Bourg-en-Bresse (Ain). De 1935 à 1957, le bâtiment est occupé par l'usine de décolletage Kuenzi. Robert Lamy le reprend en 1945 et recommence dans les années 1950 la fabrication des montures de lunettes en plastique découpé puis en métal. Après divers agrandissements, la société - devenue L'Amy en 1963 - édifie l'année suivante une nouvelle unité au 216 rue de la République (2 000 m<sup>2</sup> portés à 3 500 en 1969), dotée en 1979 d'un second bâtiment (3 500 m<sup>2</sup> portés à 5 000 en 1988) abritant le laquage des montures. Sa production de 100 000 montures de lunettes par mois la classe au troisième rang français (et au premier pour les montures optiques) en 1970, date de construction d'une nouvelle unité à Poligny. Elle se structure sous forme de groupe en 1986 et, cette même année, fonde les sociétés A.L.P. rue Wladimir Gagneur et Prisma à Saint-Laurent-en-Grandvaux. En 1988, elle fabrique plus de 2,5 millions de lunettes (sous diverses marques et licences mondiales) et dispose de filiales en France et à l'étranger. Devenue 10<sup>e</sup> producteur mondial en 1996, elle ouvre une usine en Chine en 1997-1998 mais, touchée par la crise, ferme un grand nombre d'établissements au cours de la décennie suivante (dont A.L.P. en 2004 et ses unités de Poligny et Saint-Laurent en 2005). En 2010, le groupe est présent en France (avec huit sociétés), en Italie, aux Etats-Unis et en Australie. Le site de la rue de la République accueille les trois sociétés moréziennes (LPS, Lika et L'Amy), celui de la rue Wladimir Gagneur est désaffecté. L'Amy est acquis en juillet 2010 par le groupe TWC (The Watches Connection), spécialisé dans la distribution d'accessoires de mode griffés dans les domaines de la montre (avec ses propres marques - [Clyda](#) et [Scooter](#) - et des marques sous licence), des bijoux et de la maroquinerie, et dorénavant de la lunette.

Moteurs en 1882 : turbine hydraulique alimentée par un bassin de retenue et une conduite de 650 m de long (détruits), moteur à gaz pauvre et dynamo.

15 personnes en 1883, 30 à l'usine en 1900 et un grand nombre à domicile. Effectif total de la société : 2 personnes en 1941, 12 en 1950, 62 en 1960, 120 en 1963, 245 en 1970, 555 en 1980, 814 en 1990, 350 environ en 2010 (dont 93 à Morez).

Période(s) principale(s) : 4<sup>e</sup> quart 19<sup>e</sup> siècle, 3<sup>e</sup> quart 20<sup>e</sup> siècle, 4<sup>e</sup> quart 20<sup>e</sup> siècle

Auteur(s) de l'oeuvre : maître d'oeuvre inconnu ()

## Description

Site de la rue Wladimir Gagneur : les bâtiments ont des murs en moellons calcaires enduits et une couverture métallique. Le logement patronal, coiffé d'un toit à longs pans brisés, compte sous-sol, rez-de-chaussée surélevé, un étage carré et un étage en surcroît, desservis par un escalier tournant en bois. Pour l'ancienne usine (bureau et bureau d'études), le sous-sol est remplacé par un étage de soubassement et la desserte s'effectue à l'aide d'un escalier symétrique extérieur et d'un ascenseur. Elle est protégée par un toit à longs pans, comme le hangar industriel, alors que les autres bâtiments ont des toits en appentis. Les deux corps en parpaings de béton encadrant l'usine ont un étage carré (nord) ou deux (sud). Site de la rue de la République : les bâtiments ont des murs en béton. Celui sur rue a un sous-sol et deux étages carrés, un toit métallique à longs pans avec croupe au sud et pignon couvert au nord ; celui à l'arrière compte trois étages carrés, protégés par une terrasse en béton.

## Éléments descriptifs

Matériau(x) du gros-oeuvre, mise en oeuvre et revêtement : calcaire ; béton ; enduit ; moellon ; parpaing de béton

Matériau(x) de couverture : fer en couverture, béton en couverture

Étage(s) ou vaisseau(x) : sous-sol, rez-de-chaussée surélevé, 1 étage carré, étage en surcroît

Élévations extérieures : élévation à travées

Type(s) de couverture : terrasse ; toit à longs pans brisés ; toit à longs pans ; appentis ; pignon couvert ; croupe

Escaliers : ; escalier tournant à retours avec jour ; en charpente ; ; escalier symétrique ; en maçonnerie ;

Autres organes de circulations : ascenseur

Énergies : énergie hydraulique ; énergie thermique ; énergie électrique ; produite sur place ; produite sur place ; produite sur place ; achetée

## Typologies et état de conservation

Typologies : maison de notable

## Statut, intérêt et protection

Les maisons de notable (généralement des maisons d'industriel) se distinguent des autres par leur monumentalité ou leur source d'inspiration.

Statut de la propriété : propriété privée

## Références documentaires

### Documents figurés

- **Morez : usine de lunetterie Auguste Lamy Fils, actuellement L'Amy : bief des Chalettes : construction d'un étang suivi d'une conduite d'eau industrielle [...] Plan des lieux.**

Morez : usine de lunetterie Auguste Lamy Fils, actuellement L'Amy : bief des Chalettes : construction d'un étang suivi d'une conduite d'eau industrielle [...] Plan des lieux. / Toussaint (conducteur de travaux). Dessin, 1883. Echelle 1:1250.

Archives départementales du Jura, Montmorot

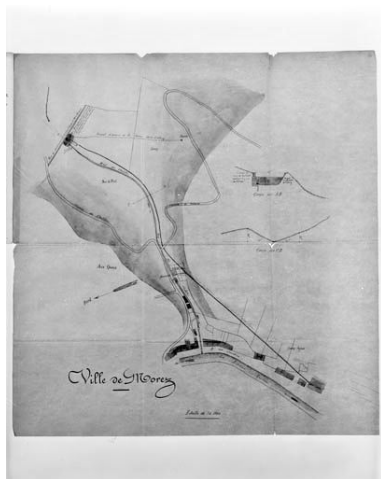
### Bibliographie

- **Inauguration Officielle de l'Ecole Nationale Victor Bérard, p. 32**  
Inauguration officielle de l'Ecole Nationale Victor Bérard [...], s.l. [Morez] : s.n. [Ecole nationale Victor Bérard], 1933, p. 32. / Auteur inconnu. Photographie, s.d. [2e quart 20e siècle, vers 1933].

### Liens web

- voir le dossier numérisé : <https://patrimoine.bourgognefranche-comte.fr/gtrudov/IA39000531/index.htm>

## Illustrations



Bief des Chalettes. Construction d'un étang suivi d'une conduite d'eau industrielle [...] Plan des lieux. Dessin, 1883. Echelle 1:1250.

Phot. Jérôme Mongreville,  
Autr. Toussaint  
IVR43\_19993900498V



Façade antérieure de l'usine, de trois quarts droite.  
Phot. , Autr. Paysant  
IVR43\_19913900257X



Site ancien : façade antérieure du logement.  
Phot. Jérôme Mongreville  
IVR43\_19913900857V



Site ancien : façade antérieure de l'usine, de trois quarts droite.  
Phot. Jérôme Mongreville  
IVR43\_19913900858X



Site récent : vue d'ensemble.  
Phot. Jérôme Mongreville  
IVR43\_19913900938X



Site récent : bâtiment au long de la rue de la République.  
Phot. Jérôme Mongreville  
IVR43\_19913900939X



Site récent : bâtiment en retrait de la rue de la République.  
Phot. Jérôme Mongreville  
IVR43\_19913900940X



Site récent : vue d'ensemble.  
Phot. Yves Sancey  
IVR43\_20103900532NUC2A

## **Dossiers liés**

### **Dossiers de synthèse :**

présentation de l'étude du patrimoine industriel du Jura (IA39000554)

présentation de la commune de Morez (IA39001294) Franche-Comté, Jura, Morez

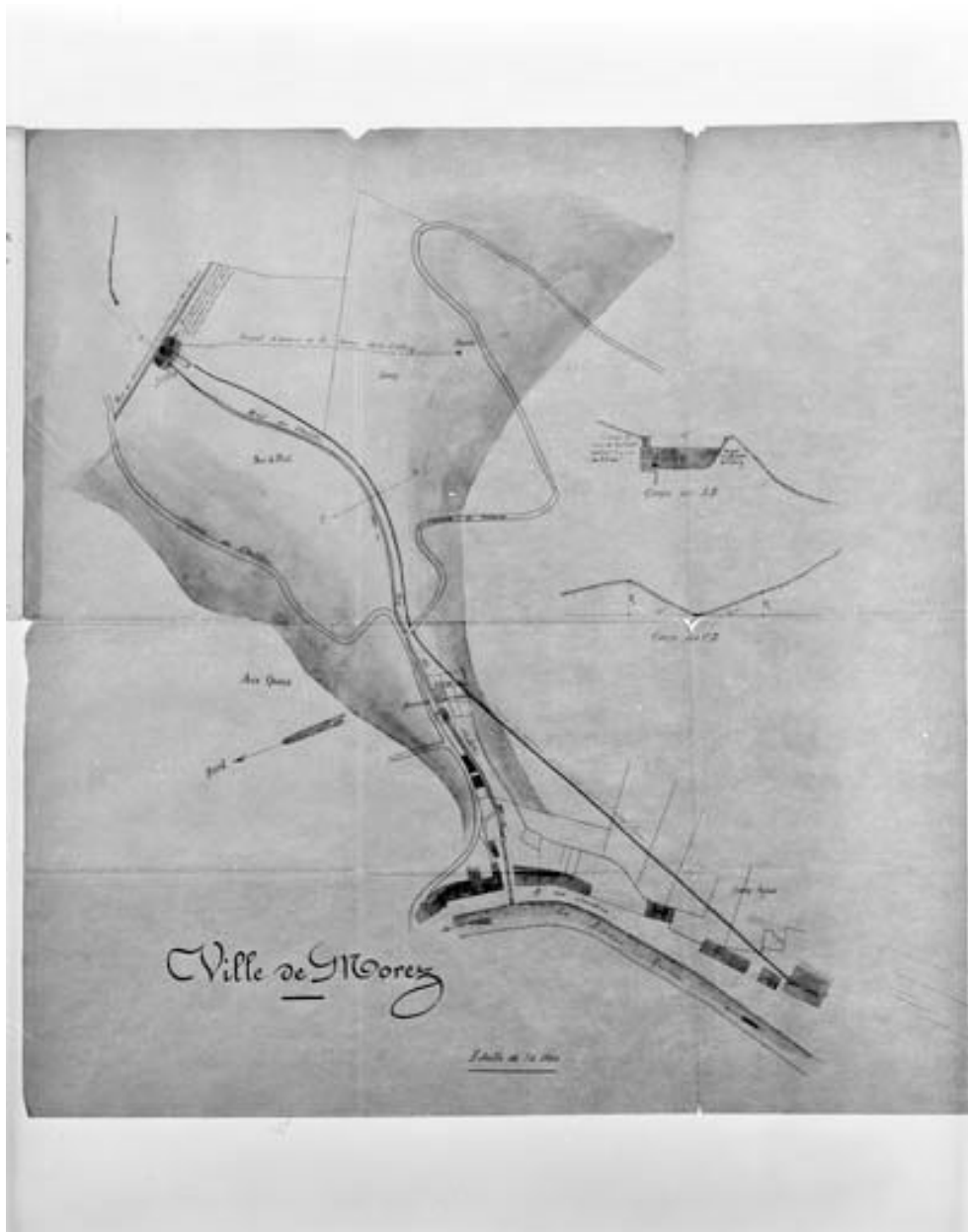
la lunetterie dans le Jura (IA39002035)

les industries de Morez (IA39001291) Franche-Comté, Jura, Morez

### **Oeuvre(s) contenue(s) :**

Auteur(s) du dossier : Laurent Poupard

Copyright(s) : (c) Région Bourgogne-Franche-Comté, Inventaire du patrimoine



Bief des Chalettes. Construction d'un étang suivi d'une conduite d'eau industrielle [...] Plan des lieux. Dessin, 1883.  
Echelle 1:1250.

Référence du document reproduit :

- **Morez : usine de lunetterie Auguste Lamy Fils, actuellement L'Amy : bief des Chalettes : construction d'un étang suivi d'une conduite d'eau industrielle [...] Plan des lieux.**

Morez : usine de lunetterie Auguste Lamy Fils, actuellement L'Amy : bief des Chalettes : construction d'un étang suivi d'une conduite d'eau industrielle [...] Plan des lieux. / Toussaint (conducteur de travaux). Dessin, 1883. Echelle 1:1250.

Archives départementales du Jura, Montmorot

IVR43\_19993900498V

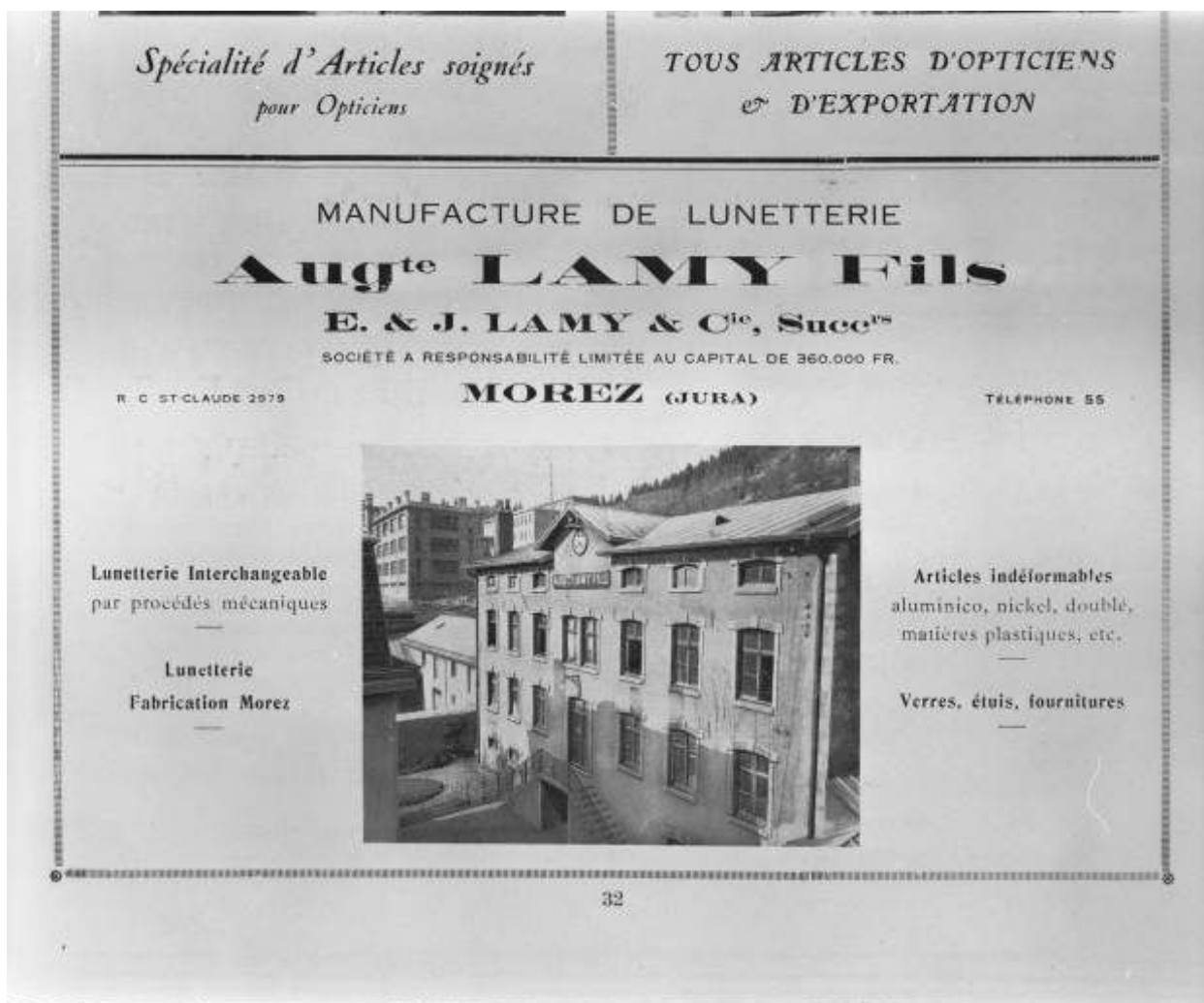
Auteur de l'illustration : Jérôme Mongreville

Auteur du document reproduit : Toussaint

Date de prise de vue : 1999

(c) Région Bourgogne-Franche-Comté, Inventaire du patrimoine

reproduction soumise à autorisation du titulaire des droits d'exploitation



Façade antérieure de l'usine, de trois quarts droite.

Référence du document reproduit :

- **Inauguration Officielle de l'Ecole Nationale Victor Bérard, p. 32**  
Inauguration officielle de l'Ecole Nationale Victor Bérard [...], s.l. [Morez] : s.n. [Ecole nationale Victor Bérard], 1933, p. 32. / Auteur inconnu. Photographie, s.d. [2e quart 20e siècle, vers 1933].

IVR43\_19913900257X

Auteur de l'illustration :

Auteur du document reproduit : Paysant

Date de prise de vue : [1933]

(c) Région Bourgogne-Franche-Comté, Inventaire du patrimoine



Site ancien : façade antérieure du logement.

IVR43\_19913900857V

Auteur de l'illustration : Jérôme Mongreville

Date de prise de vue : 1991

(c) Région Bourgogne-Franche-Comté, Inventaire du patrimoine  
reproduction soumise à autorisation du titulaire des droits d'exploitation





Site ancien : façade antérieure de l'usine, de trois quarts droite.

IVR43\_19913900858X

Auteur de l'illustration : Jérôme Mongreville

Date de prise de vue : 1991

(c) Région Bourgogne-Franche-Comté, Inventaire du patrimoine  
reproduction soumise à autorisation du titulaire des droits d'exploitation



Site récent : vue d'ensemble.

IVR43\_19913900938X

Auteur de l'illustration : Jérôme Mongreville

Date de prise de vue : 1991

(c) Région Bourgogne-Franche-Comté, Inventaire du patrimoine  
reproduction soumise à autorisation du titulaire des droits d'exploitation



Site récent : bâtiment au long de la rue de la République.

IVR43\_19913900939X

Auteur de l'illustration : Jérôme Mongreville

Date de prise de vue : 1991

(c) Région Bourgogne-Franche-Comté, Inventaire du patrimoine  
reproduction soumise à autorisation du titulaire des droits d'exploitation



Site récent : bâtiment en retrait de la rue de la République.

IVR43\_19913900940X

Auteur de l'illustration : Jérôme Mongreville

Date de prise de vue : 1991

(c) Région Bourgogne-Franche-Comté, Inventaire du patrimoine  
reproduction soumise à autorisation du titulaire des droits d'exploitation



Site récent : vue d'ensemble.

IVR43\_20103900532NUC2A

Auteur de l'illustration : Yves Sancey

Date de prise de vue : 2010

(c) Région Bourgogne-Franche-Comté, Inventaire du patrimoine  
reproduction soumise à autorisation du titulaire des droits d'exploitation