

Franche-Comté, Jura
Ardon
Pont de Gratteroche
R.N. 5

2 téléphones de voie

Références du dossier

Numéro de dossier : IM39002205

Date de l'enquête initiale : 2004

Date(s) de rédaction : 2008

Cadre de l'étude : enquête thématique régionale la voie ferrée Andelot - La Cluse

Degré d'étude : étudié

Désignation

Dénomination : téléphone

Précision sur la dénomination : téléphone de voie

Compléments de localisation

Milieu d'implantation : en écart

Emplacement dans l'édifice : passage à niveau n° 5

Historique

Ces appareils datent de la seconde moitié du 20e siècle : ils se rattachent à la génération de téléphones qui ont remplacé dans les années 1940 ceux du type Dugesclin. Ils onst vraisemblablement issus de l'usine que possèdent à Pontchâteau les Etablissements Henri Pouyet, actifs dans le domaine des industries électriques, électroniques et de communication, et intégrés (en 2000 ?) sous le nom de Pouyet 3M Télécommunications au groupe 3M (Minnesota Mining & Manufacturing, fondé en 1902).

Période(s) principale(s) : 2e moitié 20e siècle

Auteur(s) de l'oeuvre : Henri Pouyet (fabricant)

Lieu d'exécution : Pays de la Loire, Loire-Atlantique, Pontchâteau

Description

Situés au long de la route nationale, ces deux téléphones de voie sont destinés à signaler les anomalies de fonctionnement du passage à niveau automatique n° 5 (au point kilométrique 009.939). Ils sont identiques et chacun d'eux est protégé par un édicule en béton, haut de 175 cm, formé d'une boîte ouverte vers l'avant (côté route), peinte en orange, supportée par un pied tronconique et surmontée d'un bloc lumineux en plastique blanc. Le téléphone est formé de deux boîtiers métalliques. Celui du haut est muni d'une manivelle sur le côté droit. L'autre (le plus grand) a une façade amovible (avec charnières), percée d'une ouverture circulaire destinée au micro, et porte sur le côté gauche un écouteur téléphonique, mis en service lorsqu'il est relevé à l'horizontale. La SNCF dispose de son propre réseau de communication, disposé au long des voies.

Éléments descriptifs

Catégorie(s) technique(s) : patrimoine ferroviaire, industrie électrique et électronique

Représentations :

appareil : téléphonie

Iconographie et décor : appareil : téléphonie. L'image en plastique bleue d'un combiné téléphonique est fixée sur chacune des faces du bloc lumineux surmontant l'édicule.

Inscriptions & marques : inscription technique, inscription concernant le propriétaire (fondu, en relief), inscription concernant le fabricant

État de conservation

en service

Statut, intérêt et protection

Statut de la propriété : propriété d'un établissement public (de l'Etat)

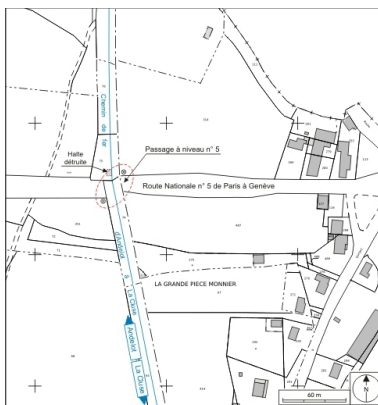
Liens web

- Voir le dossier initial numérisé : <https://patrimoine.bourgognefranche-comte.fr/gtrudov/IM39002205/index.htm>


Illustrations



Carte et schéma de localisation.
Carte topographique, IGN, 2000,
dalle F087_047, échelle 1:25 000.
Scan 25, licence n° 2008/CISE/2968.
Dess. André Céréza
IVR43_20093900021NUDA



Plan de situation. Extrait du
plan cadastral informatisé, 2007,
section unique, échelle 1:2000.
Dess. André Céréza
IVR43_20093900036NUDA



Vue aérienne du passage à
niveau, depuis le sud-est.
Phot. Jean-Pierre Bévalot
IVR43_20053900940NUCA



Téléphone oriental : vue
d'ensemble de l'édicule.



Téléphone oriental : vue rapprochée.
Phot. Yves Sancey

Phot. Yves Sancey
IVR43_20073900038NUCA

IVR43_20073900039NUCA

Dossiers liés

Oeuvre(s) contenue(s) :

Oeuvre(s) en rapport :

le mobilier de la voie ferrée Andelot - La Cluse (IM39002224) Franche-Comté, Jura, Jura

Auteur(s) du dossier : Laurent Poupard

Copyright(s) : (c) Région Bourgogne-Franche-Comté, Inventaire du patrimoine



Carte et schéma de localisation. Carte topographique, IGN, 2000, dalle F087_047, échelle 1:25 000. Scan 25, licence n° 2008/CISE/2968.

IVR43_20093900021NUDA

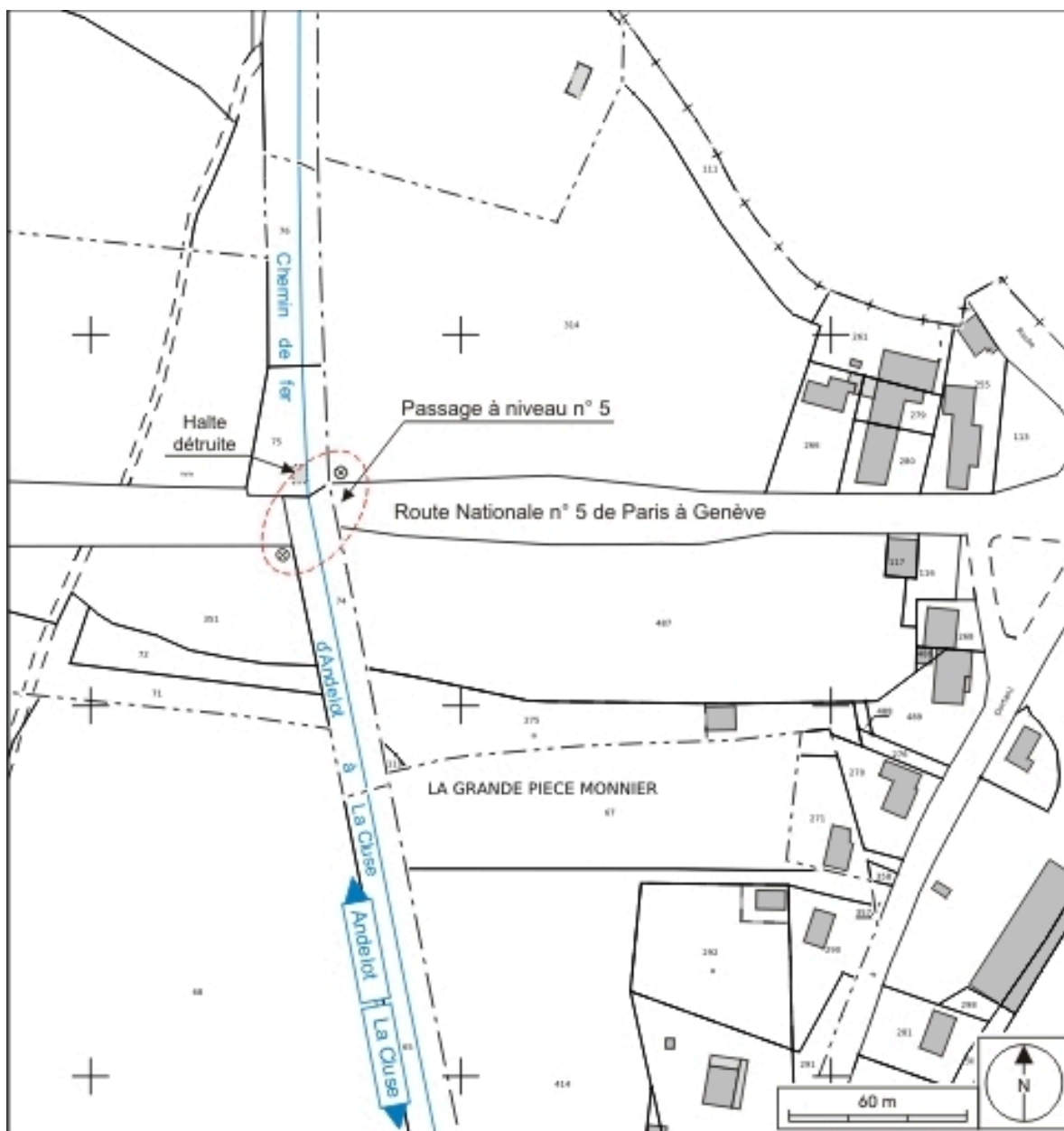
Auteur de l'illustration : André Céréza

Date de prise de vue : 2009

Technique de relevé : reprise de fond ; Échelle : 1/25 000

(c) Région Bourgogne-Franche-Comté, Inventaire du patrimoine ; SCAN 25 (c) IGN - 2008, Licence n° 2008CISE29-68

reproduction soumise à autorisation du titulaire des droits d'exploitation



Plan de situation. Extrait du plan cadastral informatisé, 2007, section unique, échelle 1:2000.

IVR43_20093900036NUDA

Auteur de l'illustration : André Céréza

Date de prise de vue : 2009

Technique de relevé : reprise de fond ; Échelle : 1/2 000

(c) Région Bourgogne-Franche-Comté, Inventaire du patrimoine
reproduction soumise à autorisation du titulaire des droits d'exploitation



Vue aérienne du passage à niveau, depuis le sud-est.

IVR43_20053900940NUCA

Auteur de l'illustration : Jean-Pierre Bévalot

Date de prise de vue : 2005

(c) Région Bourgogne-Franche-Comté, Inventaire du patrimoine
reproduction soumise à autorisation du titulaire des droits d'exploitation



Téléphone oriental : vue d'ensemble de l'édicule.

IVR43_20073900038NUCA

Auteur de l'illustration : Yves Sancey

Date de prise de vue : 2007

(c) Région Bourgogne-Franche-Comté, Inventaire du patrimoine
reproduction soumise à autorisation du titulaire des droits d'exploitation



Téléphone oriental : vue rapprochée.

IVR43_20073900039NUCA

Auteur de l'illustration : Yves Sancey

Date de prise de vue : 2007

(c) Région Bourgogne-Franche-Comté, Inventaire du patrimoine
reproduction soumise à autorisation du titulaire des droits d'exploitation