

Bourgogne, Saône-et-Loire
Laives
Montagne de Saint-Martin

église Saint-Martin

Références du dossier

Numéro de dossier : IA71003778
Date de l'enquête initiale : 2023
Date(s) de rédaction : 2024
Cadre de l'étude : opération ponctuelle
Degré d'étude : étudié
Référence du dossier Monument Historique : PA00113305

Désignation

Dénomination : église paroissiale
Vocable : Saint-Martin

Compléments de localisation

Milieu d'implantation : bâti isolé
Références cadastrales : 2023, C, 165

Historique

L'église actuelle doit dater du 12e siècle. Sous l'Ancien Régime, elle est l'église paroissiale de la communauté des habitants de Laives, bien qu'elle soit isolée car située à l'écart du bourg. Elle dépend de l'abbaye Saint-Pierre de Chalon-sur-Saône : l'abbé nomme le curé (le premier nom connu est celui de Jean Berniset, curé en 1439). L'église est agrandie et transformée à la fin du Moyen Âge. La chapelle nord (chapelle de Tous-les-Saints) est construite par Jehan Géliot en 1476, d'après l'épithaphe de sa plate-tombe (encore en place). Du dernier quart du 15e siècle ou du premier quart du 16e siècle doit dater la chapelle sud (chapelle Notre-Dame-de-Pitié) construite par Jehan de La Grange. La chapelle latérale nord du chœur pourrait être un peu plus tardive : le curé Jehan Dureaul fonde la chapelle Saint-Pierre en 1525 (mais sans doute à l'emplacement d'une ancienne chapelle). Ni la sacristie au nord du chœur (conservée) ni la chambre de repos pour le curé au sud de la nef (détruite) ne sont précisément datées. Le couverture de la nef est l'objet de travaux à deux reprises. La voûte en brique est remplacée par une voûte en pierre par un certain Gillot en 1553. Elle est de nouveau l'objet de travaux par Nicolas Moreau et Claude Guignard en 1760-1770. De cette époque pourraient donc dater les contreforts à l'extérieur. L'édifice est abandonné après la construction d'une nouvelle église paroissiale dans le bourg dans les années 1830. Il se dégrade dans les décennies suivantes, et se trouve dans un état alarmant dans les années 1940. Des travaux de restauration sont engagés à partir des années 1970. Ils se sont terminés dans les années 2020 avec la restitution de la clôture de la chapelle nord et celle des remplacements des baies des chapelles nord et sud.

Période(s) principale(s) : 12e siècle (?,)

Période(s) secondaire(s) : 4e quart 15e siècle (), 1er quart 16e siècle (?,), 3e quart 16e siècle (), 3e quart 18e siècle ()

Dates : 1476 (daté par source)

Auteur(s) de l'oeuvre : maître d'oeuvre inconnu

Description

L'église est construite en moellon de calcaire, à l'exception des contreforts de la nef (en pierre de taille). Des jambes sont visibles en façade, des lésènes au mur gouttereau nord et à l'abside du chœur. La porte principale se situe en façade occidentale (à l'origine précédée d'un porche, détruit). Le flanc sud de la nef est percé d'une seconde porte (linteau en accolade). La plupart des baies sont couvertes d'arcs brisés, à l'exception de la baie de la sacristie (rectangulaire), des deux baies inférieures de la façade (arc segmentaire) et des baies de la tour-clocher (arc en plein cintre). L'église est couverte

de toits à longs pans et pignons couverts (vaisseau central, chapelles nord et sud), d'appentis (bas-côtés, chapelle latérale nord du chœur, sacristie), d'une croupe ronde (abside du chœur, chapelle latérale sud du chœur) et d'un toit à quatre pans (tour-clocher) en pierre sèche. L'édifice se compose d'une nef à trois vaisseaux s'étendant sur trois travées, d'une croisée encadrée par deux travées barlongues et d'un chœur (abside précédée d'une travée droite et encadrée par deux chapelles latérales orientées). Le vaisseau central est couvert d'une voûte en berceau, les bas-côtés, la chapelle latérale nord du chœur et la sacristie de voûtes d'arêtes, l'abside du chœur et la chapelle latérale sud du chœur d'un cul-de-four, et la croisée d'une coupole sur trompes. De part et d'autre de la croisée, les chapelle nord et sud sont couvertes de croisées d'ogives et séparées du reste de l'édifice par une clôture en pierre. Une crypte est accessible depuis le chœur. L'escalier en vis hors œuvre, contre le flanc nord de la nef, est resté inachevé. Des marches sont aménagées dans la toiture pour monter à la chambre des cloches.

Éléments descriptifs

Matériau(x) du gros-oeuvre, mise en oeuvre et revêtement : calcaire ; moellon ; pierre de taille

Matériau(x) de couverture : calcaire en couverture

Plan : plan en croix latine

Étage(s) ou vaisseau(x) : 3 vaisseaux

Couvrements : voûte en berceau plein-cintre ; voûte d'arêtes ; voûte d'ogives ; cul-de-four

Type(s) de couverture : toit à longs pans ; pignon couvert ; croupe ronde ; appentis ; toit à plusieurs pans

Escaliers : escalier dans-oeuvre : escalier en vis sans jour, en maçonnerie ; escalier de distribution extérieur : en maçonnerie

Typologies et état de conservation

Typologies : ; ;

Décor

Techniques : sculpture (étudié), peinture

Représentations : Passion

Précision sur les représentations :

Niepce (1875-1877) indique la présence d'une peinture monumentale, découverte lors des travaux de couverture de 1553 : "En démolissant la voûte, près du chœur, on trouva une peinture avec des étoiles d'or. Le curé l'ayant fait dégager du mortier qui la recouvrait, on découvrit une scène de la Passion de notre divin sauveur, fortement endommagée, avec la date de 1302, et un nom qu'on ne put lire".

Statut, intérêt et protection

Intérêt de l'œuvre : à étudier

Protections : classé MH, 1905/05/26

Statut de la propriété : propriété de la commune

Références documentaires

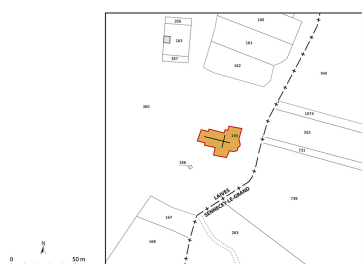
Documents figurés

- **Plan de l'église de Saint-Martin-de-Laives. 21 avril 1733.**
Plan de l'église de Saint-Martin-de-Laives. Dessin (encre), par Jean Thomas. 21 avril 1733.
Médiathèque du patrimoine et de la photographie, Charenton-le-Pont : G/82/71/2012-035541
- **Église Saint-Martin de Laives. 27 avril 1904.**
Église Saint-Martin de Laives. Dessin, par Renaud. 27 avril 1904. Échelle 1/100.
Médiathèque du patrimoine et de la photographie, Charenton-le-Pont : G/82/71/2012-035547
- **Ancienne église de Laives. Carte postale. Première moitié du 20e siècle.**
Ancienne église de Laives. Carte postale. Chalon-sur-Saône : B.F., [première moitié du 20e siècle].
Collection particulière

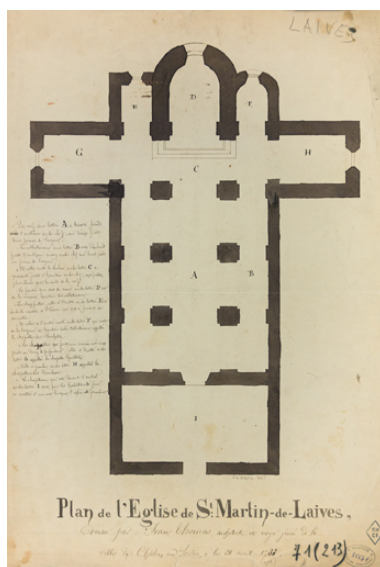
Bibliographie

- **Niepce, Léopold. Histoire du canton de Sennecey-le-Grand. 1875-1877.**
Niepce, Léopold. *Histoire du canton de Sennecey-le-Grand*. Lyon : Aimé Vingtrinier, 1875-1877.
T. 2, p. 141-156.
- **Martin, Jean. Objets d'art religieux de l'ancien archidiaconé de Tournus. 1906.**
Martin, Jean. *Objets d'art religieux de l'ancien archidiaconé de Tournus*. Paris : Plon, 1906.
P. 9.
- **Bazin, Jean-louis. Notice historique sur le village de Laives d'après les archives antérieures à 1790. 1907.**
Bazin, Jean-louis. Notice historique sur le village de Laives d'après les archives antérieures à 1790. Dans *Mémoires de la Société d'histoire et d'archéologie de Chalon-sur-Saône*, t. II, 1907, p. 11-159.


Illustrations



Plan-masse et de situation.
Extrait du plan cadastral, 2024.
Laives, section C. Échelle 1/1000.
IVR26_20247100064NUDA



Plan de l'église relevé en 1733.
Phot. Fabien Dufoulon,
Autr. Jean Thomas
IVR26_20237100152NUC2A



Plan de l'église relevé en 1904.
Phot. Fabien Dufoulon, Phot. Renaud
IVR26_20237100148NUC2A



Vue ancienne.
Autr. auteur inconnu
IVR26_20237100155NUC4A



Vue d'ensemble depuis l'ouest.
Phot. Pierre-Marie Barbe-Richaud
IVR26_20237100319NUC4A



Vue d'ensemble depuis le nord.
Phot. Pierre-Marie Barbe-Richaud
IVR26_20237100289NUC4A



Vue d'ensemble depuis l'est.



Pignon couvert de la façade.




Couverture de la nef.


Phot. Pierre-Marie Barbe-Richaud
IVR26_20237100288NUC4A



Couverture de la nef.
Phot. Pierre-Marie Barbe-Richaud
IVR26_20237100293NUC4A



Couverture du chevet, détail.
Phot. Pierre-Marie Barbe-Richaud
IVR26_20237100291NUC4A



Couverture du chevet, détail.
Phot. Pierre-Marie Barbe-Richaud
IVR26_20237100294NUC4A



Phot. Pierre-Marie Barbe-Richaud
IVR26_20237100296NUC4A



Marches sur le toit de la nef.
Phot. Pierre-Marie Barbe-Richaud
IVR26_20237100318NUC4A



Couverture du chevet, détail.
Phot. Pierre-Marie Barbe-Richaud
IVR26_20237100294NUC4A



Phot. Pierre-Marie Barbe-Richaud
IVR26_20237100292NUC4A



Couverture du chevet.
Phot. Pierre-Marie Barbe-Richaud
IVR26_20237100290NUC4A



Couverture du chevet, détail.
Phot. Pierre-Marie Barbe-Richaud
IVR26_20237100295NUC4A



Couverture du chevet, détail.
Phot. Pierre-Marie Barbe-Richaud
IVR26_20237100295NUC4A





Autel du deuxième pilier nord de la nef.
Phot. Pierre-Marie Barbe-Richaud
IVR26_20237100341NUC4A



Chapelle de Jehan Geliot, vue intérieure en direction de l'autel.
Phot. Pierre-Marie Barbe-Richaud
IVR26_20237100340NUC4A



Chapelle de Jehan de La Grange, clôture vue depuis l'extérieur de la chapelle.
Phot. Pierre-Marie Barbe-Richaud
IVR26_20237100320NUC4A



Chapelle de Jehan de La Grange, clôture vue depuis l'intérieur de la chapelle.
Phot. Pierre-Marie Barbe-Richaud
IVR26_20237100297NUC4A



Chapelle de Jehan de La Grange, vue intérieure en direction de l'ancien autel.
Phot. Pierre-Marie Barbe-Richaud
IVR26_20237100298NUC4A

Dossiers liés

Oeuvre(s) contenue(s) :

clef de voûte de la chapelle nord (chapelle de Jean Géliot) : Christ juge entouré du Tétramorphe (IM71004888) Bourgogne, Saône-et-Loire, Laives, Montagne Saint-Martin

clef de voûte de la chapelle sud (chapelle de Jehan de La Grange) : Christ juge entouré du Tétramorphe (IM71004869) Bourgogne, Saône-et-Loire, Laives, Montagne de Saint-Martin

clôture de la chapelle sud (chapelle de Jehan de La Grange) (IM71004868) Bourgogne, Saône-et-Loire, Laives, Montagne de Saint-Martin

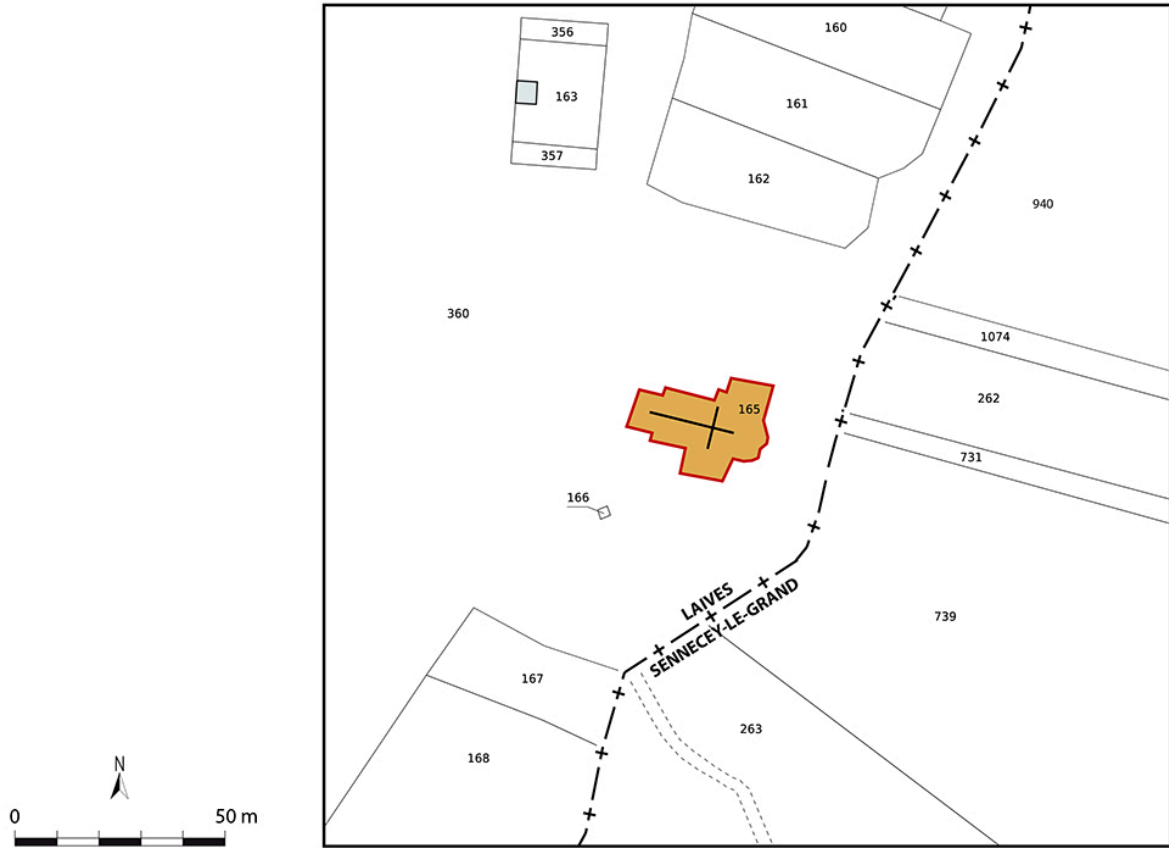
culots (3) : ange portant un écu armorié (IM71004870) Bourgogne, Saône-et-Loire, Laives, Montagne de Saint-Martin

culots (6) de la chapelle sud (chapelle de Jehan de La Grange) (IM71004880) Bourgogne, Saône-et-Loire, Laives, Montagne de Saint-Martin

culots (7) de la chapelle nord (chapelle de Jehan Géliot) (IM71004879) Bourgogne, Saône-et-Loire, Laives, Montagne de Saint-Martin
dalle funéraire de Jehan de La Grange et d'Alix Guigenard (IM71004872) Bourgogne, Saône-et-Loire, Laives, Montagne de Saint-Martin
dalle funéraire de Jehan Géliot (IM71004871) Bourgogne, Saône-et-Loire, Laives, Montagne de Saint-Martin
lavabo de la chapelle nord (chapelle de Jehan Géliot) (IM71004881) Bourgogne, Saône-et-Loire, Laives, Montagne de Saint-Martin
lavabo de la chapelle sud (chapelle de Jehan de La Grange) (IM71004882) Bourgogne, Saône-et-Loire, Laives, Montagne de Saint-Martin

Auteur(s) du dossier : Fabien Dufoulon

Copyright(s) : (c) Région Bourgogne-Franche-Comté, Inventaire du patrimoine

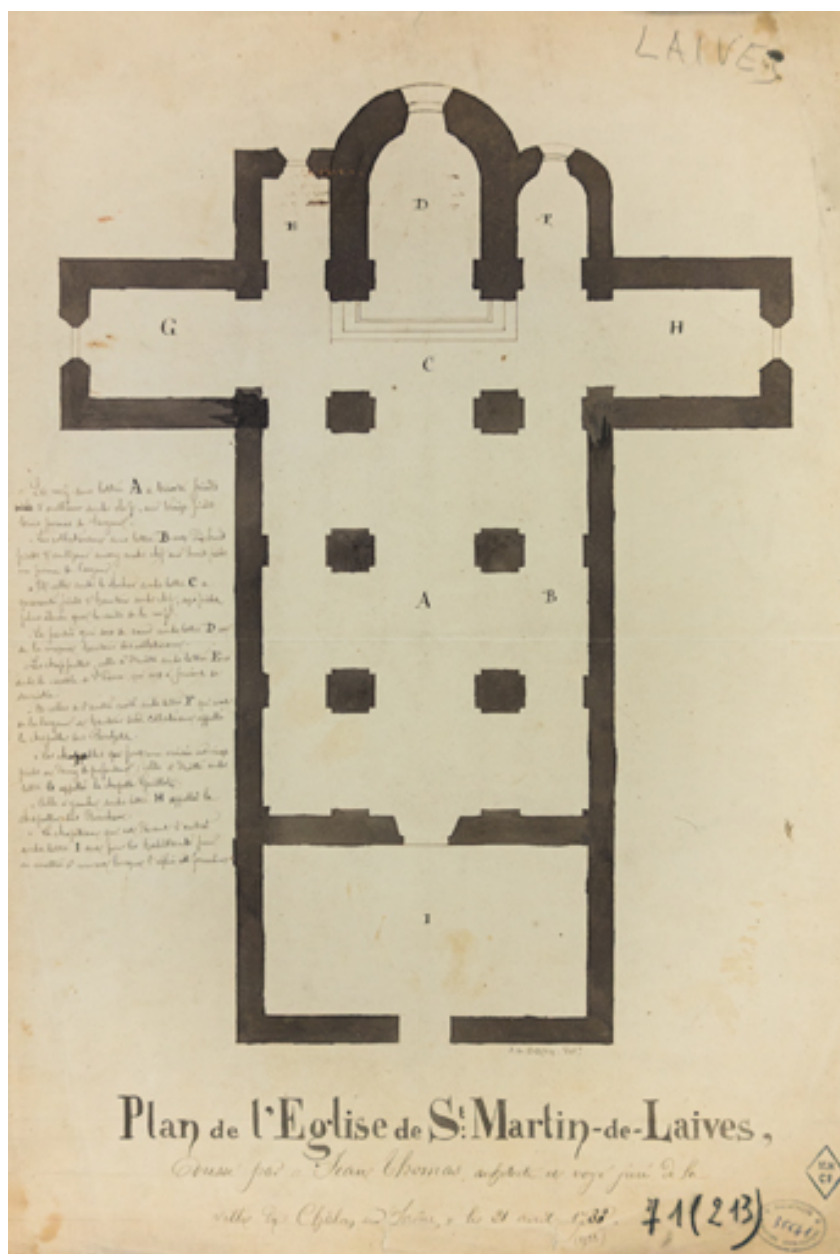


Plan-masse et de situation. Extrait du plan cadastral, 2024. Laives, section C. Échelle 1/1000.

IVR26_20247100064NUDA

Date de prise de vue : 2024

(c) Région Bourgogne-Franche-Comté, Inventaire du patrimoine
reproduction soumise à autorisation du titulaire des droits d'exploitation



Plan de l'église relevé en 1733.

Référence du document reproduit :

- **Plan de l'église de Saint-Martin-de-Laives. 21 avril 1733.**
Plan de l'église de Saint-Martin-de-Laives. Dessin (encre), par Jean Thomas. 21 avril 1733.
Médiathèque du patrimoine et de la photographie, Charenton-le-Pont : G/82/71/2012-035541


IVR26_20237100152NUC2A

Auteur de l'illustration : Fabien Dufoulon

Auteur du document reproduit : Jean Thomas

Date de prise de vue : 2023

(c) Région Bourgogne-Franche-Comté, Inventaire du patrimoine
reproduction soumise à autorisation du titulaire des droits d'exploitation



Plan de l'église relevé en 1904.

Référence du document reproduit :

- **Église Saint-Martin de Laives. 27 avril 1904.**
Église Saint-Martin de Laives. Dessin, par Renaud. 27 avril 1904. Échelle 1/100.
Médiathèque du patrimoine et de la photographie, Charenton-le-Pont : G/82/71/2012-035547

IVR26_20237100148NUC2A

Auteur de l'illustration : Fabien Dufoulon, Auteur de l'illustration : Renaud

Date de prise de vue : 2023

(c) Région Bourgogne-Franche-Comté, Inventaire du patrimoine
reproduction soumise à autorisation du titulaire des droits d'exploitation



Vue ancienne.

Référence du document reproduit :

- **Ancienne église de Laives. Carte postale. Première moitié du 20e siècle.**
Ancienne église de Laives. Carte postale. Chalon-sur-Saône : B.F., [première moitié du 20e siècle].
Collection particulière

IVR26_20237100155NUC4A

Auteur du document reproduit : auteur inconnu

(c) B.F.

reproduction soumise à autorisation du titulaire des droits d'exploitation



Vue d'ensemble depuis l'ouest.

IVR26_20237100319NUC4A

Auteur de l'illustration : Pierre-Marie Barbe-Richaud

Date de prise de vue : 2023

(c) Région Bourgogne-Franche-Comté, Inventaire du patrimoine
reproduction soumise à autorisation du titulaire des droits d'exploitation



Vue d'ensemble depuis le nord.

IVR26_20237100289NUC4A

Auteur de l'illustration : Pierre-Marie Barbe-Richaud

Date de prise de vue : 2023

(c) Région Bourgogne-Franche-Comté, Inventaire du patrimoine
reproduction soumise à autorisation du titulaire des droits d'exploitation



Vue d'ensemble depuis l'est.

IVR26_20237100288NUC4A

Auteur de l'illustration : Pierre-Marie Barbe-Richaud

Date de prise de vue : 2023

(c) Région Bourgogne-Franche-Comté, Inventaire du patrimoine
reproduction soumise à autorisation du titulaire des droits d'exploitation



Pignon couvert de la façade.

IVR26_20237100296NUC4A

Auteur de l'illustration : Pierre-Marie Barbe-Richaud

Date de prise de vue : 2023

(c) Région Bourgogne-Franche-Comté, Inventaire du patrimoine
reproduction soumise à autorisation du titulaire des droits d'exploitation



Couverture de la nef.

IVR26_20237100292NUC4A

Auteur de l'illustration : Pierre-Marie Barbe-Richaud

Date de prise de vue : 2023

(c) Région Bourgogne-Franche-Comté, Inventaire du patrimoine
reproduction soumise à autorisation du titulaire des droits d'exploitation



Couverture de la nef.

IVR26_20237100293NUC4A

Auteur de l'illustration : Pierre-Marie Barbe-Richaud

Date de prise de vue : 2023

(c) Région Bourgogne-Franche-Comté, Inventaire du patrimoine
reproduction soumise à autorisation du titulaire des droits d'exploitation



Marches sur le toit de la nef.

IVR26_20237100318NUC4A

Auteur de l'illustration : Pierre-Marie Barbe-Richaud

Date de prise de vue : 2023

(c) Région Bourgogne-Franche-Comté, Inventaire du patrimoine
reproduction soumise à autorisation du titulaire des droits d'exploitation



Couverture du chevet.

IVR26_20237100290NUC4A

Auteur de l'illustration : Pierre-Marie Barbe-Richaud

Date de prise de vue : 2023

(c) Région Bourgogne-Franche-Comté, Inventaire du patrimoine
reproduction soumise à autorisation du titulaire des droits d'exploitation



Couverture du chevet, détail.

IVR26_20237100291NUC4A

Auteur de l'illustration : Pierre-Marie Barbe-Richaud

Date de prise de vue : 2023

(c) Région Bourgogne-Franche-Comté, Inventaire du patrimoine
reproduction soumise à autorisation du titulaire des droits d'exploitation



Couverture du chevet, détail.

IVR26_20237100294NUC4A

Auteur de l'illustration : Pierre-Marie Barbe-Richaud

Date de prise de vue : 2023

(c) Région Bourgogne-Franche-Comté, Inventaire du patrimoine
reproduction soumise à autorisation du titulaire des droits d'exploitation



Couverture du chevet, détail.

IVR26_20237100295NUC4A

Auteur de l'illustration : Pierre-Marie Barbe-Richaud

Date de prise de vue : 2023

(c) Région Bourgogne-Franche-Comté, Inventaire du patrimoine
reproduction soumise à autorisation du titulaire des droits d'exploitation



Autel du deuxième pilier nord de la nef.

IVR26_20237100341NUC4A

Auteur de l'illustration : Pierre-Marie Barbe-Richaud

Date de prise de vue : 2023

(c) Région Bourgogne-Franche-Comté, Inventaire du patrimoine
reproduction soumise à autorisation du titulaire des droits d'exploitation



Chapelle de Jehan Geliot, vue intérieure en direction de l'autel.

IVR26_20237100340NUC4A

Auteur de l'illustration : Pierre-Marie Barbe-Richaud

Date de prise de vue : 2023

(c) Région Bourgogne-Franche-Comté, Inventaire du patrimoine
reproduction soumise à autorisation du titulaire des droits d'exploitation



Chapelle de Jehan de La Grange, clôture vue depuis l'extérieur de la chapelle.

IVR26_20237100320NUC4A

Auteur de l'illustration : Pierre-Marie Barbe-Richaud

Date de prise de vue : 2023

(c) Région Bourgogne-Franche-Comté, Inventaire du patrimoine
reproduction soumise à autorisation du titulaire des droits d'exploitation



Chapelle de Jehan de La Grange, clôture vue depuis l'intérieur de la chapelle.

IVR26_20237100297NUC4A

Auteur de l'illustration : Pierre-Marie Barbe-Richaud

Date de prise de vue : 2023

(c) Région Bourgogne-Franche-Comté, Inventaire du patrimoine
reproduction soumise à autorisation du titulaire des droits d'exploitation



Chapelle de Jehan de La Grange, vue intérieure en direction de l'ancien autel.

IVR26_20237100298NUC4A

Auteur de l'illustration : Pierre-Marie Barbe-Richaud

Date de prise de vue : 2023

(c) Région Bourgogne-Franche-Comté, Inventaire du patrimoine
reproduction soumise à autorisation du titulaire des droits d'exploitation