Franche-Comté, Doubs
Montbéliard

Présentation de l'étude du patrimoine architectural de l'aire de Montbéliard centre

Références du dossier

Numéro de dossier : IA00053414
Date(s) de rédaction : 1989
Cadre de l'étude : inventaire topographique

Désignation

Aires d'études : Montbéliard centre
Franche-Comté, Doubs
Montbéliard
Milieu d'implantation :
Références cadastrales :

Présentation

La ville est citée pour la première fois dans les textes en 985. Aux 11e et 12e siècles, un bourg se développe autour du rocher du château, aujourd'hui quartier dit le Châtel puis successivement :
- 13e siècle, naissance et extension du bourg Saint-Martin ;
- fin 13e siècle du quartier des halles ;
- 15e ou 16e siècle, apparition du quartier des tanneries ;
- 1598 création et dessin du quartier de la neuve ville par l'architecte Heinrich Schickhardt pour le comte Frédéric de Wurtemberg ;
- 1677 démolition des remparts par les Français, puis développement d'un nouveau quartier à l'emplacement de l'ensemble fortifié entre les portes ;
- 17e siècle : construction des maisons du quartier de la neuve ville freinée par les guerres ;
- 18e siècle : reprise des constructions dans le quartier de la neuve ville ; le quartier terminera de se lotir dans la 1ère moitié du 19e siècle ;
- 19e siècle, naissance du quartier des Huisselets ; le comblement du canal de la Mouche au 19e siècle, puis au 20e siècle, la couverture de ceux des fossés et de la Schliffe, de la rivière de la Lizaine ont radicalement modifié l'aspect du centre de la ville

Liens web

- Voir le dossier initial numérisé : https://patrimoine.bourgognefranchecomte.fr/gtrudov/IA00053415/index.htm
- Voir la publication sur le ville de Montbéliard : http://fr.calameo.com/read/003030380ab9a150a8b9d

Illustrations



Plan parcellaire de 1717 : feuille 11 B.

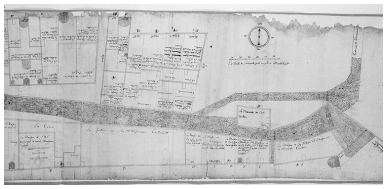

Plan parcellaire de 1717 : feuille 11 D.

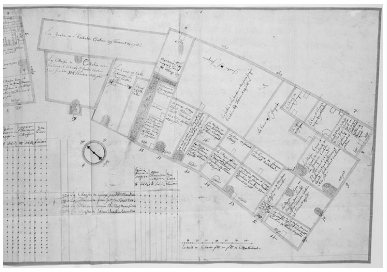

Phot. Yves Sancey, Autr. Hittel
IVR43_19872500044V

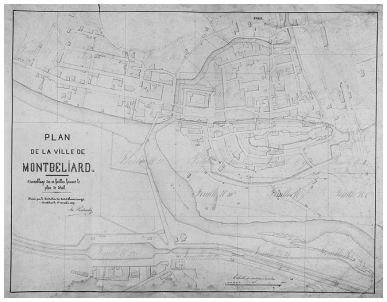

Plan parcellaire de 1859,
plan d'assemblage.
Phot. Jérôme Mongreville,
Autr. Ad. Pawlowski
IVR43_19862500506V

Phot. Yves Sancey, Autr. Hittel
IVR43_19872500045V

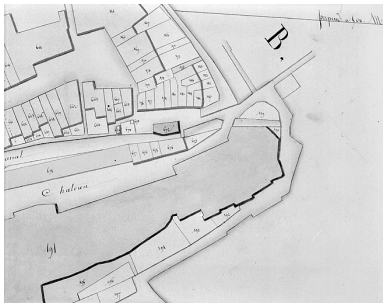

Quartier du Bourg Vauthier et
partie orientale de l'acropole du
château : extrait du plan cadastral
de 1812, section D, par Morel.
Phot. Jérôme Mongreville,
Autr. Morel
IVR43_19862500036V

Plan parcellaire de 1717 : feuille 9 B.
Phot. Yves Sancey, Autr. Hittel
IVR43_19872500042V

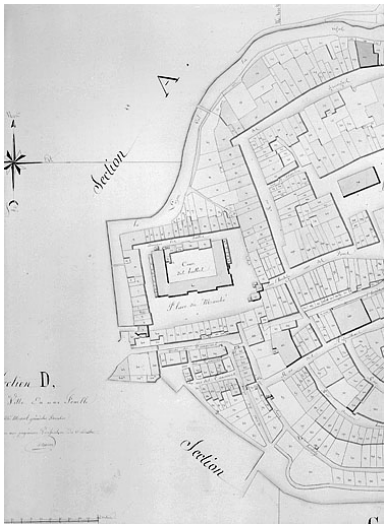

Quartier des Halles et quartier des
Tanneurs : extrait du plan cadastral
de 1812, section D, par Morel.
Phot. Jérôme Mongreville,
Autr. Morel
IVR43_19862500033V

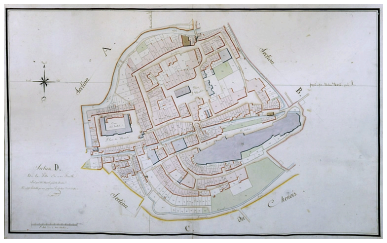

Plan des quartiers médiévaux :
extrait du plan cadastral de
1812, section D, par Morel.
Phot. Jérôme Mongreville,
Autr. Morel
IVR43_19862500032VA

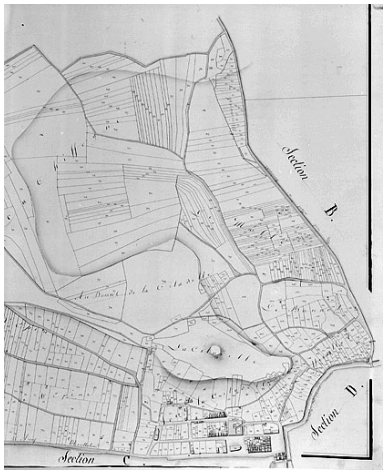

Plan de la partie septentrionale de la
Neuve Ville ; extrait du plan cadastral
de 1812, section A par Scherrer.
Phot. Jérôme Mongreville,
Autr. Laurent Scherrer
IVR43_19862500025V



Montbéliard en 1643.
Gravure par Merian.
Phot. Jérôme Mongreville,
Autr. Merian
IVR43_19872500410V



Vue d'ensemble de la ville
vers 1860. Lithographie.
Phot. Jérôme Mongreville
IVR43_19872500111V

Vue d'ensemble prise du site
de la citadelle,fin 19e siècle.
Phot.

Quartier Saint-Martin
Phot. Yves Sancey
IVR43_19872500771X

IVR43_19862500208X

Quartier du château et
logis des Courtisans.
Phot. Jérôme Mongreville
IVR43_19872500376XA

Quartier de la Neuve Ville vu
du pont Armand-Bermont.
Phot. Jérôme Mongreville
IVR43_19872500374XA

Quartier Neuf vue du
quartier de la gare.
Phot. Jérôme Mongreville
IVR43_19872500755X

Quartier des Huisselets.
Phot. Jérôme Mongreville
IVR43_19872500781XA

Place Saint-Martin.
Phot. Jérôme Mongreville
IVR43_19882500175VA

Place Albert-Thomas, côté nord.
Phot. Jérôme Mongreville
IVR43_19872501111V



Rue Georges Clémenceau.
Phot. Jérôme Mongreville
IVR43_19872500775X

Rue de Belfort.
Phot. Jérôme Mongreville
IVR43_19882500089V

Rue du Collège.
Phot. Jérôme Mongreville
IVR43_19882500157V

Rue des Potiers
Phot. Jérôme Mongreville
IVR43_19872501033X

Rue des Etaux.
Phot. Jérôme Mongreville
IVR43_19872501260V

Dossiers liés

Dossier(s) de synthèse :
demeures, hôtels de voyageurs (IA00048696) Franche-Comté, Doubs, Montbéliard, ville Montbéliard, 15 rue Principale
Oeuvres en rapport :
arsenal (IA00048814) Franche-Comté, Doubs, Montbéliard, cour du Château
atelier de charron (IA00048684) Franche-Comté, Doubs, Montbéliard, 9 rue de la Synagogue
chancellerie, chapelle (IA00048813) Franche-Comté, Doubs, Montbéliard, cour du Château
château fort, citadelle de la Croste (IA00048677) Franche-Comté, Doubs, Montbéliard, rue des Miches
château fort dit Châtel-Derrière (IA00048680) Franche-Comté, Doubs, Montbéliard, cour du Château
château fort dit Châtel-Devant (IA00048681) Franche-Comté, Doubs, Montbéliard, cour du Château
cimetière Saint-Sébastien (IA00048651) Franche-Comté, Doubs, Montbéliard, rue du Faubourg de Besançon
école des Fossés (IA00048665) Franche-Comté, Doubs, Montbéliard, 15 avenue Wilson
école dite Ecole française, caisse d'épargne (IA00048663) Franche-Comté, Doubs, Montbéliard, 13 place Saint-Martin
école dite Ecole latine (IA00048662) Franche-Comté, Doubs, Montbéliard, 14 rue de Belfort
école maternelle Saint-Georges (IA00048664) Franche-Comté, Doubs, Montbéliard, 2 rue du Puits
écurie (IA00048688) Franche-Comté, Doubs, Montbéliard, 2 rue des Tours
édicule non identifié dit Pierre à Poissons (IA00048674) Franche-Comté, Doubs, Montbéliard, place Denfert-Rochereau
église paroissiale, temple Saint-Martin (IA00048692) Franche-Comté, Doubs, Montbéliard, place Saint-Martin
église paroissiale Saint-Pierre, collégiale Saint-Maimboeuf (IA00048679) Franche-Comté, Doubs, Montbéliard, cour du Château
ensemble fortifié dit château (IA00048678) Franche-Comté, Doubs, Montbéliard, rue du Château
ferme de la Souaberie (IA00048807) Franche-Comté, Doubs, Montbéliard, 8, 12 rue de Velotte
ferme de la Souaberie, collège Cuvier (IA00048721) Franche-Comté, Doubs, Montbéliard, 12, 14 rue du Collège
fontaine de dévotion Saint-Martin (IA00048672) Franche-Comté, Doubs, Montbéliard, place Saint-Martin
fontaine de l'Enclos (IA00048671) Franche-Comté, Doubs, Montbéliard, place Francisco Ferrer
fontaine des Halles ou de la Pierre à Poissons (IA00048673) Franche-Comté, Doubs, Montbéliard, place Denfert-Rochereau
fortification d'agglomération (IA00048675) Franche-Comté, Doubs, Montbéliard
fort le Chat (IA00048676) Franche-Comté, Doubs, Montbéliard, rue Aristide Briand
gendarmerie (IA00048666) Franche-Comté, Doubs, Montbéliard, 6 rue de Velotte
grange (IA00048690) Franche-Comté, Doubs, Montbéliard, 16 impasse du Laquet
grange, étable (IA00048689) Franche-Comté, Doubs, Montbéliard, 6 rue du Château
halle (IA00048685) Franche-Comté, Doubs, Montbéliard, place Denfert-Rochereau
halle de boucher (IA00048686) Franche-Comté, Doubs, Montbéliard, rue Viette
hôpital (IA00048683) Franche-Comté, Doubs, Montbéliard, 1 rue du Château
hôtel (IA00048756) Franche-Comté, Doubs, Montbéliard, 11 rue des Febvres
hôtel Bernard Fallot (IA00048794) Franche-Comté, Doubs, Montbéliard, 10 place Saint-Martin
hôtel de Franquemont (IA00048708) Franche-Comté, Doubs, Montbéliard, 42 rue de Belfort

hôtel de l'Intendance, prison (IA00048726) Franche-Comté, Doubs, Montbéliard, 11 rue Cuvier, 2 rue de l' Hôtel de Ville
hôtel de la Croix d'Or (IA00048801) Franche-Comté, Doubs, Montbéliard, 5 rue de la Sous-Préfecture
hôtel de Sponeck (IA00048773) Franche-Comté, Doubs, Montbéliard, 54 rue Georges Clémenceau, 35 place Saint-Martin
hôtel de ville (IA00048687) Franche-Comté, Doubs, Montbéliard, 4 place Saint-Martin
hôtel de voyageurs de la Balance (IA00048709) Franche-Comté, Doubs, Montbéliard, 38, 40 rue de Belfort
hôtel de voyageurs de la Coupe d'Or (IA00048740) Franche-Comté, Doubs, Montbéliard, 8 place Dorian
hôtel de voyageurs de Mulhouse (IA00048699) Franche-Comté, Doubs, Montbéliard, 13 avenue Aristide Briand
hôtel de voyageurs des 13 Cantons (IA00048744) Franche-Comté, Doubs, Montbéliard, 15 rue du Faubourg de Besançon
hôtel de voyageurs du Lion rouge (IA00048782) Franche-Comté, Doubs, Montbéliard, 38 rue des Halles
hôtel dit maison des Courtisans (IA00048812) Franche-Comté, Doubs, Montbéliard, cour du Château
hôtel Rossel (IA00048797) Franche-Comté, Doubs, Montbéliard, 8 place Saint-Martin
hôtel Virod (IA00048808) Franche-Comté, Doubs, Montbéliard, 4, 2 rue de Velotte, 27 bis place Albert Thomas
immeuble (IA00048811) Franche-Comté, Doubs, Montbéliard, 42 rue des Halles, 2 rue du Faubourg de Besançon
immeuble (IA00048725) Franche-Comté, Doubs, Montbéliard, 37 rue Cuvier
immeuble (IA00048722) Franche-Comté, Doubs, Montbéliard, 68 rue Cuvier
jardin, parc de l'ensemble fortifié dit Grand Jardin et Tiergarten (IA00048682) Franche-Comté, Doubs, Montbéliard
kiosque à musique (IA00048669) Franche-Comté, Doubs, Montbéliard, place Francisco Ferrer
maison (IA00048737) Franche-Comté, Doubs, Montbéliard, 16 rue Diemer Duperret
maison (IA00048785) Franche-Comté, Doubs, Montbéliard, 18, 20, 22 impasse du Laquet
maison (IA00048752) Franche-Comté, Doubs, Montbéliard, 63 bis rue du Faubourg de Besançon
maison (IA00048713) Franche-Comté, Doubs, Montbéliard, 10 rue de Belfort
maison (IA00048747) Franche-Comté, Doubs, Montbéliard, 31 rue du Faubourg de Besançon
maison (IA00048804) Franche-Comté, Doubs, Montbéliard, 11 rue de la Sous-Préfecture
maison (IA00048730) Franche-Comté, Doubs, Montbéliard, 19, 21 rue Cuvier
maison (IA00048728) Franche-Comté, Doubs, Montbéliard, 13 rue Cuvier
maison (IA00048718) Franche-Comté, Doubs, Montbéliard, 18 rue de la Citadelle
maison (IA00048717) Franche-Comté, Doubs, Montbéliard, 9 rue du Château
maison (IA00048729) Franche-Comté, Doubs, Montbéliard, 23 rue Cuvier
maison (IA00048803) Franche-Comté, Doubs, Montbéliard, 18 rue de la Sous-Préfecture
maison (IA00048715) Franche-Comté, Doubs, Montbéliard, 3 rue du Château
maison (IA00048738) Franche-Comté, Doubs, Montbéliard, 24 rue Diemer Duperret
maison (IA00048751) Franche-Comté, Doubs, Montbéliard, 61 rue du Faubourg de Besançon
maison (IA00048733) Franche-Comté, Doubs, Montbéliard, 21 place Denfert-Rochereau
maison (IA00048754) Franche-Comté, Doubs, Montbéliard, 36 rue du Faubourg de Besançon
maison (IA00048723) Franche-Comté, Doubs, Montbéliard, 8 rue Cuvier
maison (IA00048758) Franche-Comté, Doubs, Montbéliard, 5 rue des Febvres
maison (IA00048779) Franche-Comté, Doubs, Montbéliard, 4 rue des Halles
maison (IA00048704) Franche-Comté, Doubs, Montbéliard, 21 rue de Belfort
maison (IA00048795) Franche-Comté, Doubs, Montbéliard, 15 place Saint-Martin
maison (IA00048706) Franche-Comté, Doubs, Montbéliard, 43 rue de Belfort
maison (IA00048710) Franche-Comté, Doubs, Montbéliard, 32 rue de Belfort
maison (IA00048716) Franche-Comté, Doubs, Montbéliard, 4 rue du Château
maison (IA00048703) Franche-Comté, Doubs, Montbéliard, 19 rue de Belfort
maison (IA00048761) Franche-Comté, Doubs, Montbéliard, 16 rue des Febvres
maison (IA00048731) Franche-Comté, Doubs, Montbéliard, 37, 39 place Denfert-Rochereau
maison (IA00048792) Franche-Comté, Doubs, Montbéliard, 1, 3 place Saint-Martin
maison (IA00048784) Franche-Comté, Doubs, Montbéliard, 9 rue des Huisselets
maison (IA00048743) Franche-Comté, Doubs, Montbéliard, 18 rue du Faubourg de Besançon
maison (IA00048735) Franche-Comté, Doubs, Montbéliard, 14 rue Diemer Duperret
maison (IA00048805) Franche-Comté, Doubs, Montbéliard, 4 rue de la Sous-Préfecture
maison (IA00048798) Franche-Comté, Doubs, Montbéliard, 5, 7 place Saint-Martin
maison (IA00048702) Franche-Comté, Doubs, Montbéliard, 9 rue de Belfort
maison (IA00048789) Franche-Comté, Doubs, Montbéliard, 10 rue Saint-Hippolyte, 7 place Francisco Ferrer
maison (IA00048799) Franche-Comté, Doubs, Montbéliard, 31 place Saint-Martin
maison (IA00048734) Franche-Comté, Doubs, Montbéliard, 35 place Denfert-Rochereau
maison (IA00048711) Franche-Comté, Doubs, Montbéliard, 22 rue de Belfort
maison (IA00048742) Franche-Comté, Doubs, Montbéliard, 8 rue du Faubourg de Besançon

maison (IA00048712) Franche-Comté, Doubs, Montbéliard, 18 rue de Belfort
maison (IA00048732) Franche-Comté, Doubs, Montbéliard, 31 place Denfert-Rochereau
maison (IA00048745) Franche-Comté, Doubs, Montbéliard, 29 rue du Faubourg de Besançon
maison (IA00048767) Franche-Comté, Doubs, Montbéliard, 26 rue Georges Clémenceau
maison (IA00048746) Franche-Comté, Doubs, Montbéliard, 27 rue du Faubourg de Besançon
maison (IA00048802) Franche-Comté, Doubs, Montbéliard, 1 rue de la Sous-Préfecture, rue Viette
maison (IA00048757) Franche-Comté, Doubs, Montbéliard, 13 rue des Febvres
maison (IA00048697) Franche-Comté, Doubs, Montbéliard, 50 place Albert Thomas
maison (IA00048749) Franche-Comté, Doubs, Montbéliard, 39 rue du Faubourg de Besançon
maison (IA00048714) Franche-Comté, Doubs, Montbéliard, 8 rue Charles Surleau
maison (IA00048741) Franche-Comté, Doubs, Montbéliard, 10 place Dorian
maison (IA00048750) Franche-Comté, Doubs, Montbéliard, 41 rue du Faubourg de Besançon
maison (IA00048760) Franche-Comté, Doubs, Montbéliard, 12 rue des Febvres
maison (IA00048755) Franche-Comté, Doubs, Montbéliard, 29 rue des Febvres
maison (IA00048698) Franche-Comté, Doubs, Montbéliard, 33 avenue des Alliés
maison (IA00048705) Franche-Comté, Doubs, Montbéliard, 31 rue de Belfort
maison (IA00048790) Franche-Comté, Doubs, Montbéliard, 6 rue Saint-Hippolyte
maison (IA00048770) Franche-Comté, Doubs, Montbéliard, 34 rue Georges Clémenceau, 4 passage de la Fleur
maison (IA00048787) Franche-Comté, Doubs, Montbéliard, 38 rue Saint-Georges
maison (IA00048759) Franche-Comté, Doubs, Montbéliard, 7 rue des Febvres, 3 rue Georges Clémenceau
maison (IA00048768) Franche-Comté, Doubs, Montbéliard, 28 rue Georges Clémenceau
maison (IA00048707) Franche-Comté, Doubs, Montbéliard, 51 rue de Belfort
maison (IA00048727) Franche-Comté, Doubs, Montbéliard, 9 rue Cuvier
maison (IA00048739) Franche-Comté, Doubs, Montbéliard, 34 rue Diemer Dupperet
maison (IA00048771) Franche-Comté, Doubs, Montbéliard, 35 rue Georges Clémenceau
maison (IA00048778) Franche-Comté, Doubs, Montbéliard, 25 rue Georges Clémenceau
maison (IA00048762) Franche-Comté, Doubs, Montbéliard, 22 rue des Febvres
maison (IA00048763) Franche-Comté, Doubs, Montbéliard, 28 rue des Febvres
maison (IA00048766) Franche-Comté, Doubs, Montbéliard, 18 rue Georges Clémenceau
maison (IA00048783) Franche-Comté, Doubs, Montbéliard, 5 rue des Huisselets
maison (IA00048791) Franche-Comté, Doubs, Montbéliard, 3 rue Saint-Martin
maison (IA00048772) Franche-Comté, Doubs, Montbéliard, 47 rue Georges Clémenceau
maison (IA00048700) Franche-Comté, Doubs, Montbéliard, 3 rue de Belfort
maison (IA00048776) Franche-Comté, Doubs, Montbéliard, 21 rue Georges Clémenceau
maison (IA00048764) Franche-Comté, Doubs, Montbéliard, 8 rue du Général Leclerc
maison (IA00048720) Franche-Comté, Doubs, Montbéliard, 4 rue du Collège
maison (IA00048765) Franche-Comté, Doubs, Montbéliard, 16 rue Georges Clémenceau
maison (IA00048810) Franche-Comté, Doubs, Montbéliard, 20 rue Viette
maison (IA00048796) Franche-Comté, Doubs, Montbéliard, 17 place Saint-Martin
maison (IA00048769) Franche-Comté, Doubs, Montbéliard, 33 rue Georges Clémenceau
maison (IA00048788) Franche-Comté, Doubs, Montbéliard, 13, 15 rue Saint-Hippolyte
maison (IA00048701) Franche-Comté, Doubs, Montbéliard, 5 rue de Belfort
maison (IA00048736) Franche-Comté, Doubs, Montbéliard, 22 rue Diemer Duperret
maison (IA00048775) Franche-Comté, Doubs, Montbéliard, 65 rue Georges Clémenceau
maison (IA00048774) Franche-Comté, Doubs, Montbéliard, 55 rue Georges Clémenceau
maison (IA00048780) Franche-Comté, Doubs, Montbéliard, 16 rue des Halles
maison (IA00048781) Franche-Comté, Doubs, Montbéliard, 22, 24 rue des Halles
maison, tannerie (IA00048806) Franche-Comté, Doubs, Montbéliard, 1 rue des Tanneries
maison, tannerie (IA00048786) Franche-Comté, Doubs, Montbéliard, 6 rue de la Planchette
maison d'industriel (IA00048719) Franche-Comté, Doubs, Montbéliard, 12 rue de la Citadelle
maison d'industriel (IA00048753) Franche-Comté, Doubs, Montbéliard, 71, 73, 73 bis rue du Faubourg de Besançon
maison dite Auberge des Trois-Rois, actuellement sous-préfecture (IA00048800) Franche-Comté, Doubs, Montbéliard, 14, 16 rue de la Sous-Préfecture
maison du Grand Cerf (IA00048748) Franche-Comté, Doubs, Montbéliard, 33, 35, 37 rue du Faubourg de Besançon
maison Forstner (IA00048793) Franche-Comté, Doubs, Montbéliard, 21 place Saint-Martin
palais de justice (IA00048667) Franche-Comté, Doubs, Montbéliard, 3 rue de Velotte
passerelle (IA00048653) Franche-Comté, Doubs, Montbéliard, rue des Huisselets
pont de la Boucherie (IA00048661) Franche-Comté, Doubs, Montbéliard, rue Viette
pont de la Porte de la Neuve Ville (IA00048657) Franche-Comté, Doubs, Montbéliard, rue du Faubourg de Besançon, au dessus du fossé des fortifications

pont de la Prison (IA00048660) Franche-Comté, Doubs, Montbéliard, rue Saint-Hippolyte
pont de la Rouchotte (IA00048658) Franche-Comté, Doubs, Montbéliard, rue du Général Leclerc
pont dit Grand Pont puis pont Armand Bermont (IA00048659) Franche-Comté, Doubs, Montbéliard, rue Charles Lalance
pont du Moulin (IA00048654) Franche-Comté, Doubs, Montbéliard, rue du Pont du Moulin
pont Guyot puis des Etaux (IA00048656) Franche-Comté, Doubs, Montbéliard, rue des Etaux
pont Sous le Châtel (IA00048655) Franche-Comté, Doubs, Montbéliard, rue du Château
réseau urbain des eaux (IA00048670) Franche-Comté, Doubs, Montbéliard
synagogue (IA00048695) Franche-Comté, Doubs, Montbéliard, rue de la Synagogue
temple dit Eglise évangélique (IA00048694) Franche-Comté, Doubs, Montbéliard, 12 rue de la Chapelle
temple Saint-Georges (IA00048693) Franche-Comté, Doubs, Montbéliard, place Saint-Georges
tuilerie (IA00048668) Franche-Comté, Doubs, Montbéliard, 9 rue de la Tuilerie
université, église paroissiale Saint-Maimboeuf (IA00048691) Franche-Comté, Doubs, Montbéliard, rue Saint-Maimboeuf, place Saint-Georges
ville (IA00048650) Franche-Comté, Doubs, Montbéliard

Auteur(s) du dossier : Bernard Ducouret
Copyright(s) : (c) Région Bourgogne-Franche-Comté, Inventaire du patrimoine



Plan parcellaire de 1717 : feuille 11 B.

Référence du document reproduit :

- **Plan parcellaire de 1715-1718. Détail de la feuille 11.**
  Plan parcellaire de 1715-1718. Détail de la feuille 11. Dessin, 1717, par Hittel
  Archives municipales, Montbéliard : II 9

IVR43_19872500044V
Auteur de l'illustration : Yves Sancey
Auteur du document reproduit : Hittel
Date de prise de vue : 1987
(c) Région Bourgogne-Franche-Comté, Inventaire du patrimoine ; (c) Archives communales, Montbéliard
reproduction soumise à autorisation du titulaire des droits d'exploitation

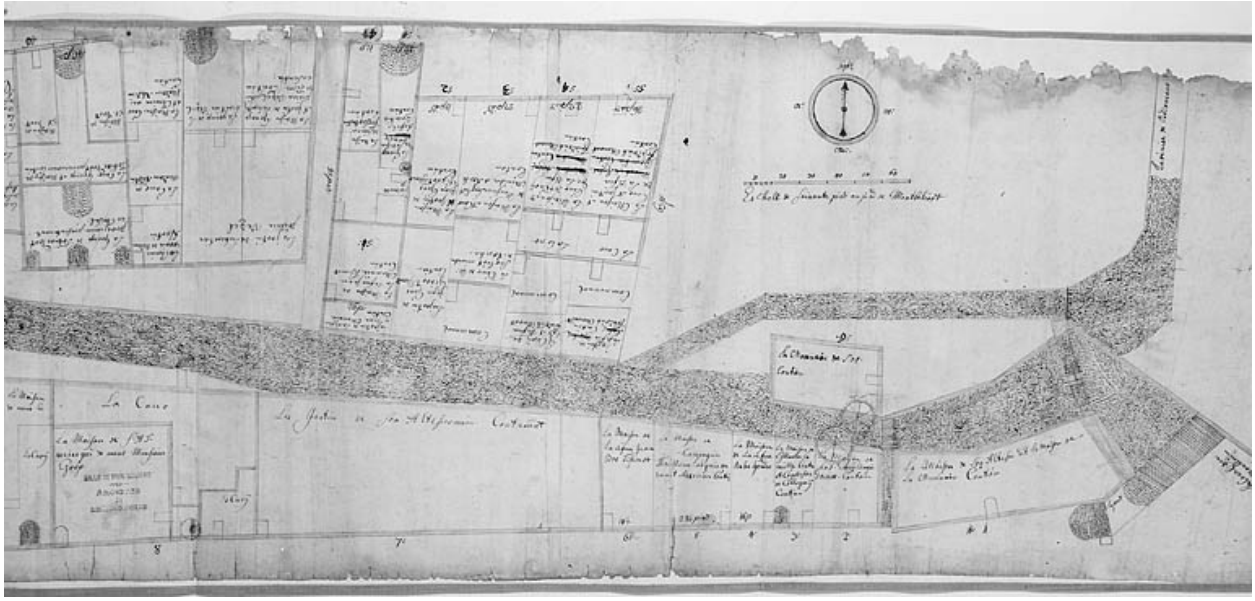

Plan parcellaire de 1717 : feuille 11 D.

Référence du document reproduit :

- **Plan parcellaire de 1715-1718. Détail de la feuille 11.**
  Plan parcellaire de 1715-1718. Détail de la feuille 11. Dessin, 1717, échelle de 60 pieds de Montbéliard, par Hittel
  Archives municipales, Montbéliard : II 9

IVR43_19872500045V
Auteur de l'illustration : Yves Sancey
Auteur du document reproduit : Hittel
Date de prise de vue : 1987
(c) Région Bourgogne-Franche-Comté, Inventaire du patrimoine ; (c) Archives communales, Montbéliard
reproduction soumise à autorisation du titulaire des droits d'exploitation

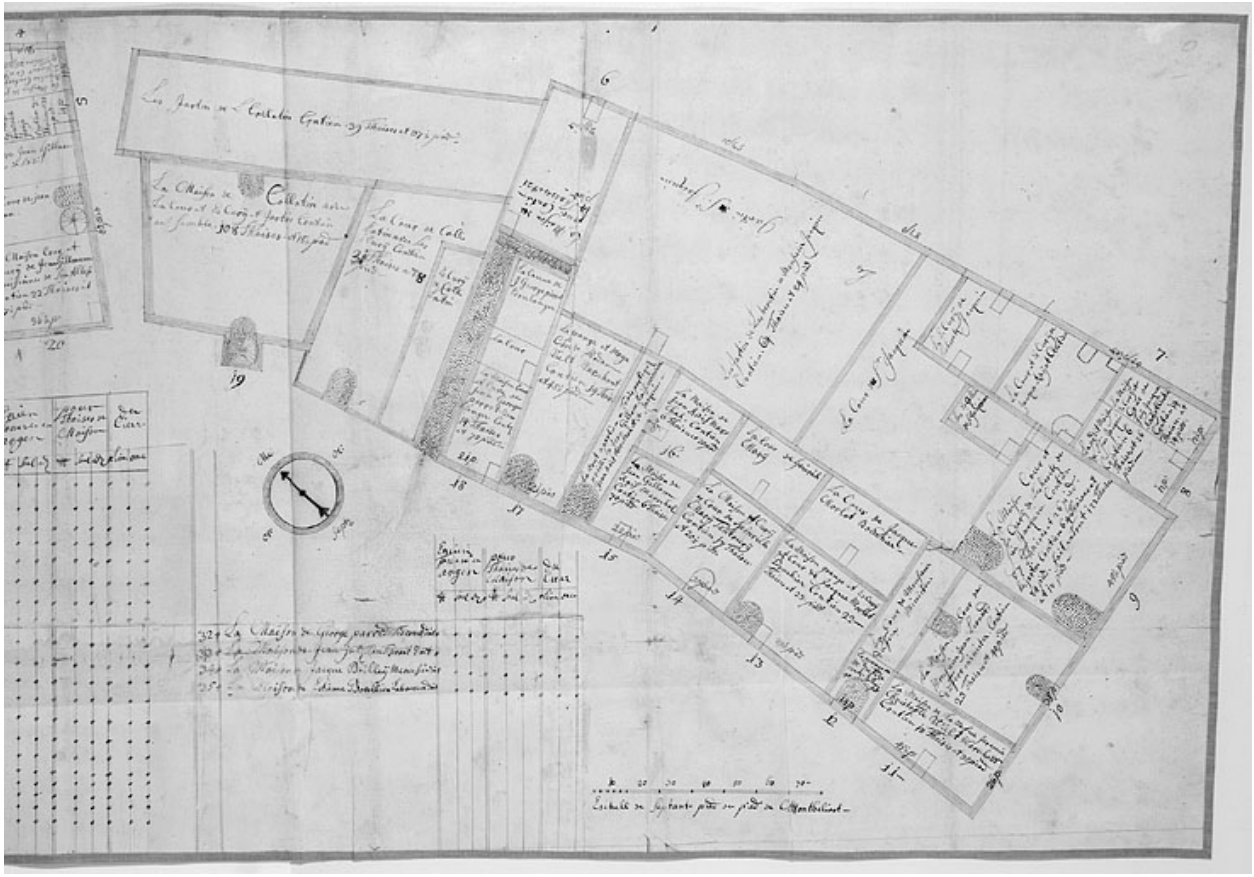

Plan parcellaire de 1717 : feuille 9 B.

Référence du document reproduit :

- **Plan parcellaire de 1715-1718. Détail de la feuille 9.**
  Plan parcellaire de 1715-1718. Détail de la feuille 9. Dessin, 1717, échelle de 60 pieds de Montbéliard, par Hittel
  Archives municipales, Montbéliard : II 9

IVR43_19872500042V
Auteur de l'illustration : Yves Sancey
Auteur du document reproduit : Hittel
Date de prise de vue : 1987
(c) Région Bourgogne-Franche-Comté, Inventaire du patrimoine ; (c) Archives communales, Montbéliard
reproduction soumise à autorisation du titulaire des droits d'exploitation

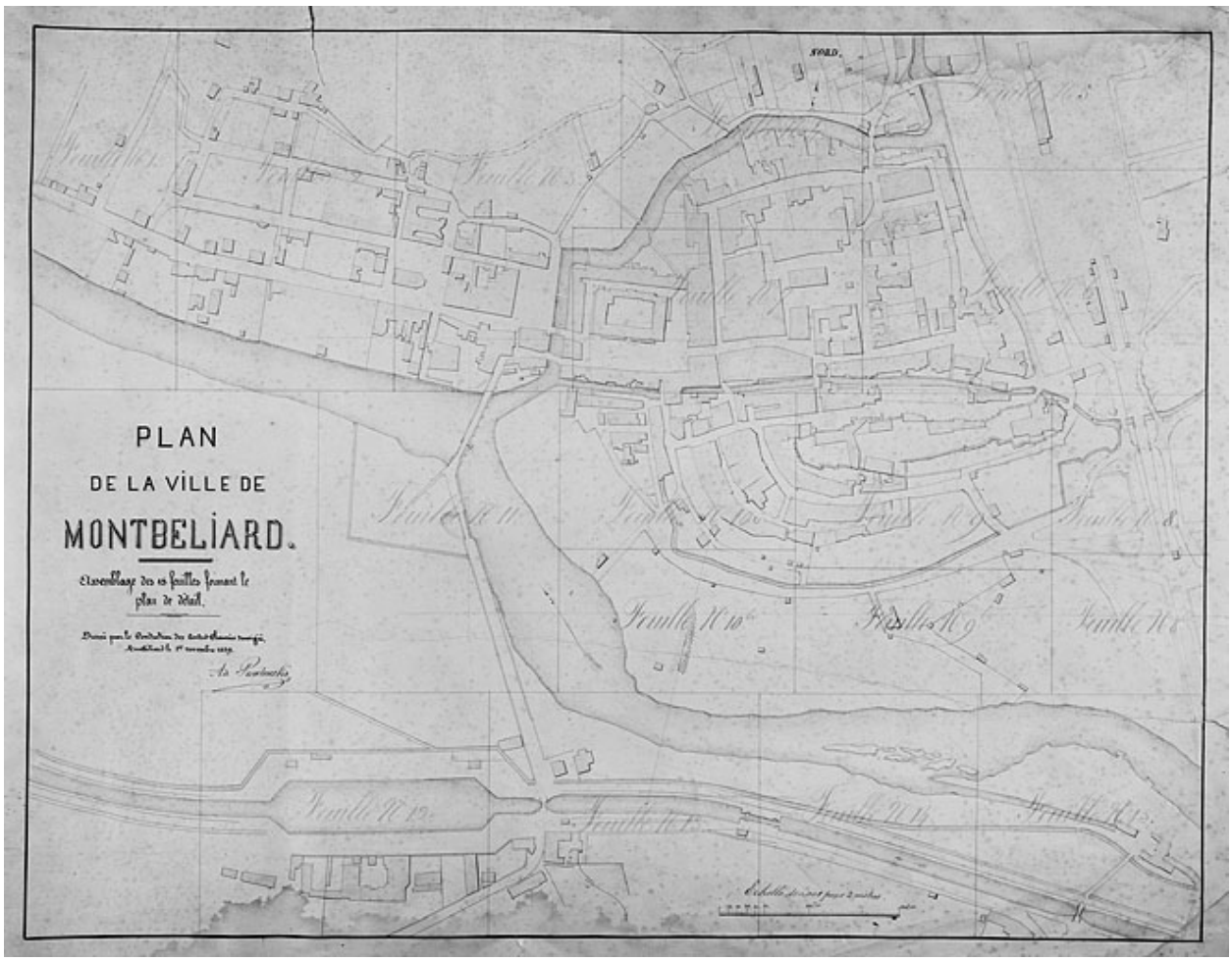

Plan parcellaire de 1859, plan d'assemblage.

Référence du document reproduit :

- **Plan parcellaire de 1859, plan d'assemblage.**
  Plan parcellaire de 1859, plan d'assemblage. Dessin lavé, 1859, échelle 1:2000, par Pawlowski, Ad. (conducteur de travaux)
  Archives municipales, Montbéliard

IVR43_19862500506V
Auteur de l'illustration : Jérôme Mongreville
Auteur du document reproduit : Ad. Pawlowski
Date de prise de vue : 1986
(c) Région Bourgogne-Franche-Comté, Inventaire du patrimoine ; (c) Archives communales, Montbéliard
reproduction soumise à autorisation du titulaire des droits d'exploitation

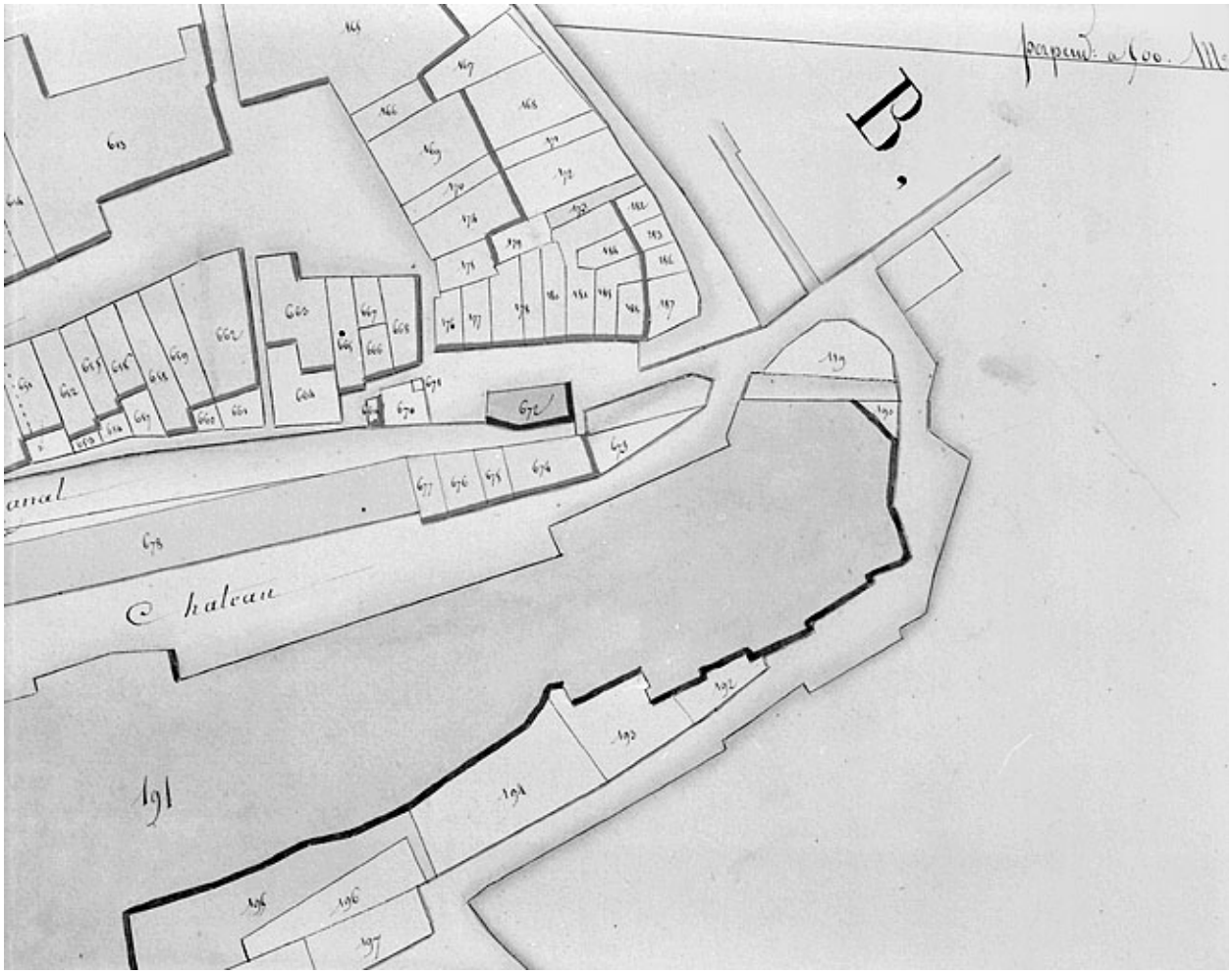

Quartier du Bourg Vauthier et partie orientale de l'acropole du château : extrait du plan cadastral de 1812, section D, par Morel.

Référence du document reproduit :

- **Quartier du Bourg Vauthier et partie orientale de l'acropole du château, 1812. Extrait du plan cadastral de 1812, section D, échelle 1:1000.**
  Quartier du Bourg Vauthier et partie orientale de l'acropole du château, 1812. Extrait du plan cadastral de 1812, section D, échelle 1:1000 par Morel (géomètre)

IVR43_19862500036V
Auteur de l'illustration : Jérôme Mongreville
Auteur du document reproduit : Morel
Date de prise de vue : 1986
(c) Région Bourgogne-Franche-Comté, Inventaire du patrimoine
reproduction soumise à autorisation du titulaire des droits d'exploitation

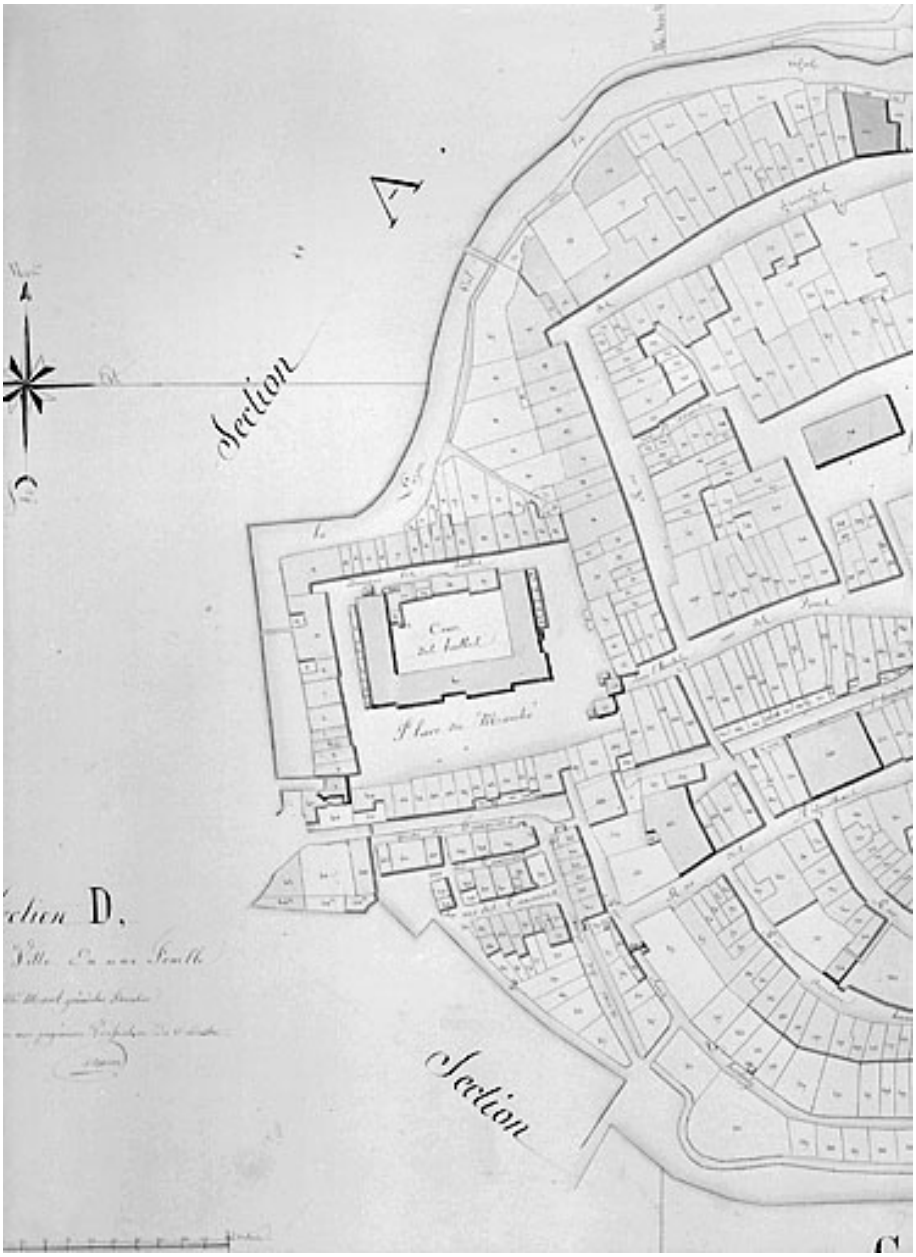

Quartier des Halles et quartier des Tanneurs : extrait du plan cadastral de 1812, section D, par Morel.

Référence du document reproduit :

- **Quartier des Halles et quartier des Tanneurs, 1812. Extrait du plan cadastral de 1812, section D, échelle 1:1000.**
  Quartier des Halles et quartier des Tanneurs, 1812. Extrait du plan cadastral de 1812, section D, échelle 1:1000 par Morel (géomètre)

IVR43_19862500033V
Auteur de l'illustration : Jérôme Mongreville
Auteur du document reproduit : Morel
Date de prise de vue : 1986
(c) Région Bourgogne-Franche-Comté, Inventaire du patrimoine
reproduction soumise à autorisation du titulaire des droits d'exploitation

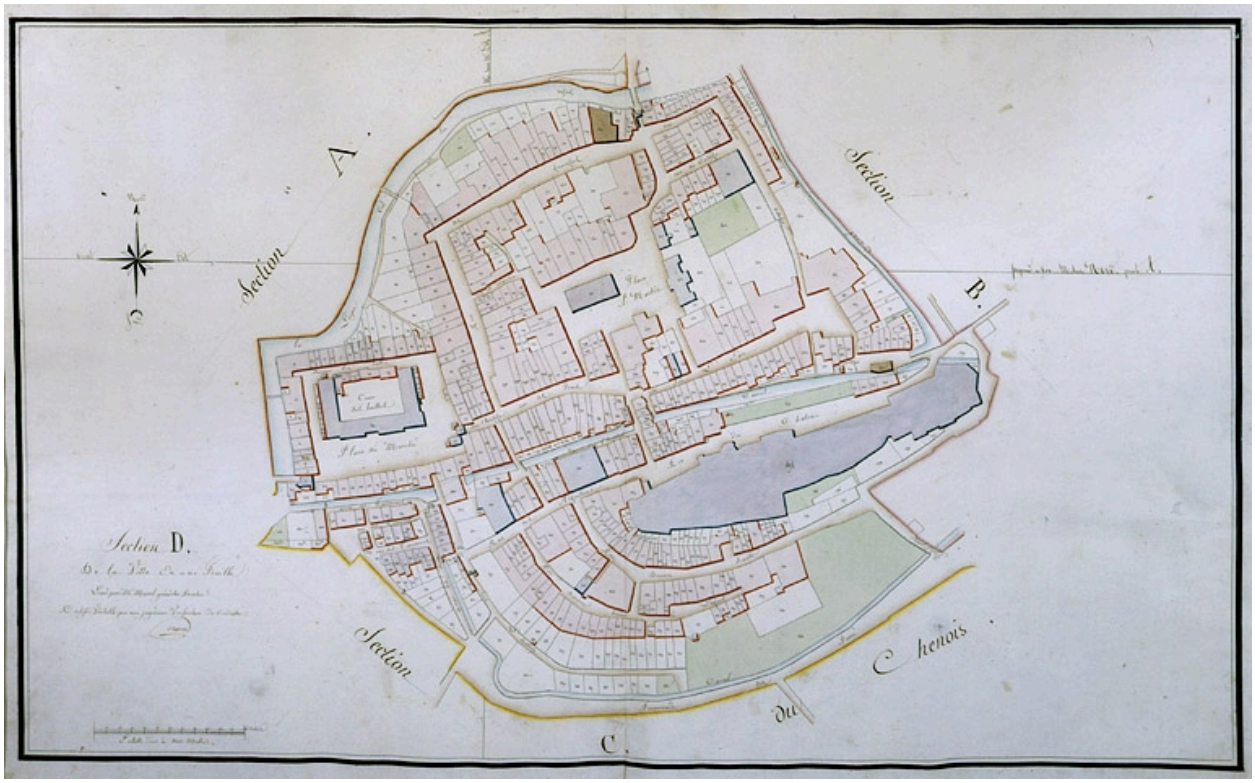

Plan des quartiers médiévaux : extrait du plan cadastral de 1812, section D, par Morel.

Référence du document reproduit :

- **Plan des quartiers médiévaux, 1812. Extrait du plan cadastral de 1812, section D, échelle 1:2500.**
  Plan des quartiers médiévaux, 1812. Extrait du plan cadastral de 1812, section D, échelle 1:2500 par Morel (géomètre)

IVR43_19862500032VA
Auteur de l'illustration : Jérôme Mongreville
Auteur du document reproduit : Morel
Date de prise de vue : 1986
(c) Région Bourgogne-Franche-Comté, Inventaire du patrimoine
reproduction soumise à autorisation du titulaire des droits d'exploitation

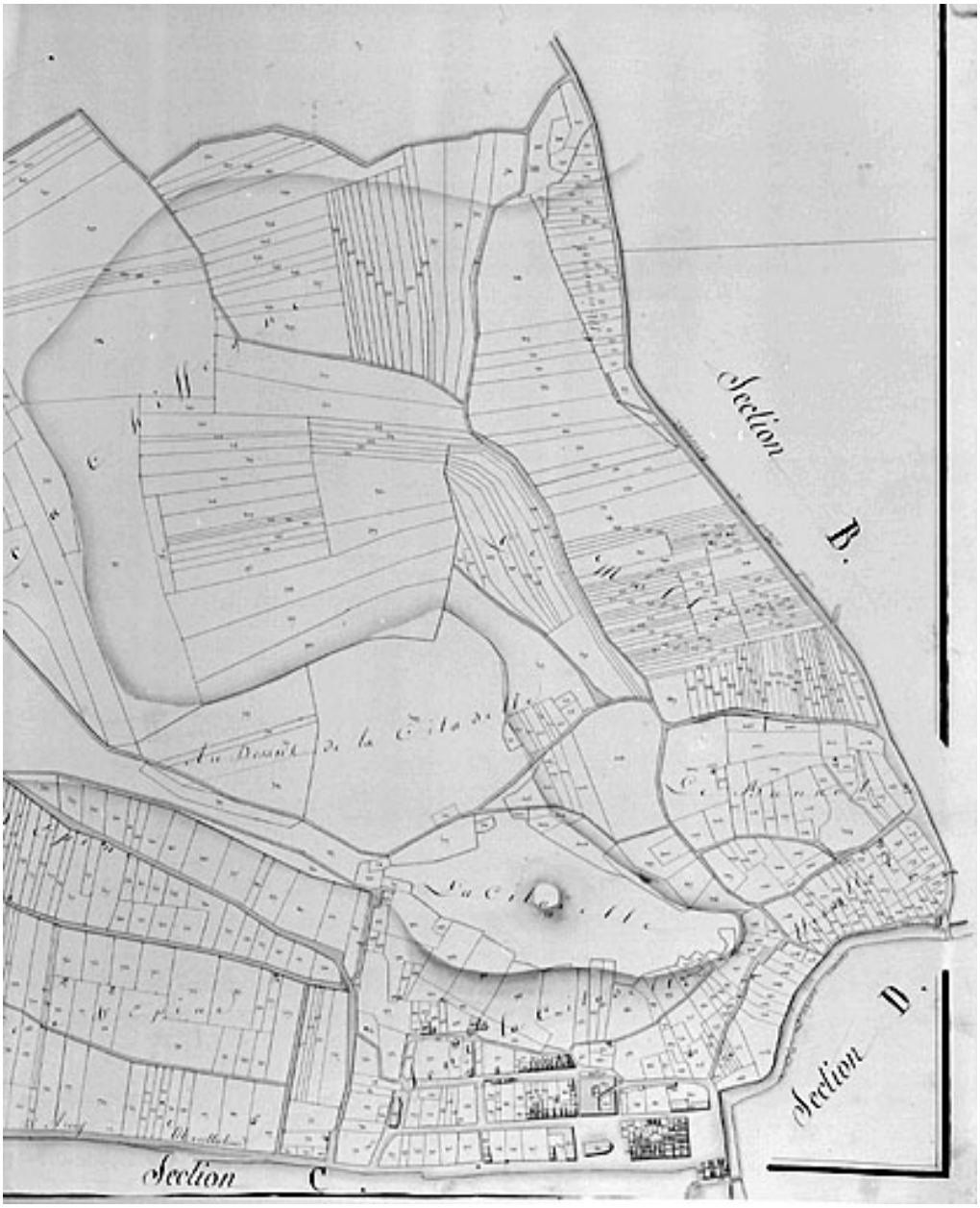

Plan de la partie septentrionale de la Neuve Ville ; extrait du plan cadastral de 1812, section A par Scherrer.

Référence du document reproduit :

- **Plan de la partie septentrionale de la Neuve Ville, 1812. Extrait du plan cadastral de 1812, section A feuille 3, échelle 1:2500.**
  Plan de la partie septentrionale de la Neuve Ville, 1812. Extrait du plan cadastral de 1812, section A feuille 3, échelle 1:2500 par Scherrer, Laurent (géomètre)

IVR43_19862500025V
Auteur de l'illustration : Jérôme Mongreville
Auteur du document reproduit : Laurent Scherrer
Date de prise de vue : 1986
(c) Région Bourgogne-Franche-Comté, Inventaire du patrimoine
reproduction soumise à autorisation du titulaire des droits d'exploitation



Montbéliard en 1643. Gravure par Merian.

Référence du document reproduit :

- **Montbéliard, 1643.**
  Montbéliard, 1643. Gravure, 1643. De gauche à droite : la porte de la Neuve Ville, les deux portes du Grand Pont, la tour de la Prison, la porte de l'Aiguillon et au-devant le bastion du Fer à Cheval intégré au boulevard des Graviers, la porte Saint-Pierre, par Merian
  Bibliothèque municipale, Montbéliard : A 42 603

IVR43_19872500410V
Auteur de l'illustration : Jérôme Mongreville
Auteur du document reproduit : Merian
Date de prise de vue : 1987
(c) Région Bourgogne-Franche-Comté, Inventaire du patrimoine ; (c) Bibliothèque municipale, Montbéliard
reproduction soumise à autorisation du titulaire des droits d'exploitation



Vue d'ensemble de la ville vers 1860. Lithographie.

Référence du document reproduit :

- **Vue d'ensemble, vers 1860.**
  Vue d'ensemble, vers 1860. Lithographie, vers 1860.
  Archives municipales, Montbéliard : Collection Blazer, 1 Fi 14, n° 213

IVR43_19872500111V
Auteur de l'illustration : Jérôme Mongreville
Date de prise de vue : 1987
(c) Région Bourgogne-Franche-Comté, Inventaire du patrimoine ; (c) Archives communales, Montbéliard
reproduction soumise à autorisation du titulaire des droits d'exploitation

Vue d'ensemble prise du site de la citadelle,fin 19e siècle.

Référence du document reproduit :

- **Vue d'ensemble prise du site de la citadelle, dernier tiers 19e siècle.**
  Vue d'ensemble prise du site de la citadelle, dernier tiers 19e siècle. Photographie, dernier tiers 19e siècle. Musée historique du Vieux Montbéliard, Montbéliard

IVR43_19862500208X
Auteur de l'illustration :
Date de prise de vue : [date non déterminée]
(c) Région Bourgogne-Franche-Comté, Inventaire du patrimoine ; (c) Musée historique du Vieux Montbéliard
reproduction soumise à autorisation du titulaire des droits d'exploitation

Quartier Saint-Martin

IVR43_19872500771X
Auteur de l'illustration : Yves Sancey
Date de prise de vue : 1987
(c) Région Bourgogne-Franche-Comté, Inventaire du patrimoine
reproduction soumise à autorisation du titulaire des droits d'exploitation

Quartier du château et logis des Courtisans.

IVR43_19872500376XA
Auteur de l'illustration : Jérôme Mongreville
Date de prise de vue : 1987
(c) Région Bourgogne-Franche-Comté, Inventaire du patrimoine
reproduction soumise à autorisation du titulaire des droits d'exploitation

Quartier de la Neuve Ville vu du pont Armand-Bermont.

IVR43_19872500374XA
Auteur de l'illustration : Jérôme Mongreville
Date de prise de vue : 1987
(c) Région Bourgogne-Franche-Comté, Inventaire du patrimoine
reproduction soumise à autorisation du titulaire des droits d'exploitation

Quartier Neuf vue du quartier de la gare.

IVR43_19872500755X
Auteur de l'illustration : Jérôme Mongreville
Date de prise de vue : 1987
(c) Région Bourgogne-Franche-Comté, Inventaire du patrimoine
reproduction soumise à autorisation du titulaire des droits d'exploitation

Quartier des Huisselets.

IVR43_19872500781XA
Auteur de l'illustration : Jérôme Mongreville
Date de prise de vue : 1987
(c) Région Bourgogne-Franche-Comté, Inventaire du patrimoine
reproduction soumise à autorisation du titulaire des droits d'exploitation

Place Saint-Martin.

IVR43_19882500175VA
Auteur de l'illustration : Jérôme Mongreville
Date de prise de vue : 1988
(c) Région Bourgogne-Franche-Comté, Inventaire du patrimoine
reproduction soumise à autorisation du titulaire des droits d'exploitation

Place Albert-Thomas, côté nord.

IVR43_19872501111V
Auteur de l'illustration : Jérôme Mongreville
Date de prise de vue : 1987
(c) Région Bourgogne-Franche-Comté, Inventaire du patrimoine
reproduction soumise à autorisation du titulaire des droits d'exploitation

Rue Georges Clémenceau.

IVR43_19872500775X
Auteur de l'illustration : Jérôme Mongreville
Date de prise de vue : 1987
(c) Région Bourgogne-Franche-Comté, Inventaire du patrimoine
reproduction soumise à autorisation du titulaire des droits d'exploitation

Rue de Belfort.

IVR43_19882500089V
Auteur de l'illustration : Jérôme Mongreville
Date de prise de vue : 1988
(c) Région Bourgogne-Franche-Comté, Inventaire du patrimoine
reproduction soumise à autorisation du titulaire des droits d'exploitation

Rue du Collège.

IVR43_19882500157V
Auteur de l'illustration : Jérôme Mongreville
Date de prise de vue : 1988
(c) Région Bourgogne-Franche-Comté, Inventaire du patrimoine
reproduction soumise à autorisation du titulaire des droits d'exploitation

Rue des Potiers

IVR43_19872501033X
Auteur de l'illustration : Jérôme Mongreville
Date de prise de vue : 1987
(c) Région Bourgogne-Franche-Comté, Inventaire du patrimoine
reproduction soumise à autorisation du titulaire des droits d'exploitation

Rue des Etaux.

IVR43_19872501260V
Auteur de l'illustration : Jérôme Mongreville
Date de prise de vue : 1987
(c) Région Bourgogne-Franche-Comté, Inventaire du patrimoine
reproduction soumise à autorisation du titulaire des droits d'exploitation