Franche-Comté, Doubs
Montbéliard
place Denfert-Rochereau

halle

Références du dossier

Numéro de dossier : IA00048685
Date de l'enquête initiale : 1986
Date(s) de rédaction : 1986
Cadre de l'étude : inventaire topographique
Degré d'étude : étudié
Référence du dossier Monument Historique : PA00101674

Désignation

Dénomination : halle
Parties constituantes non étudiées : enclos, maison, cour, boutique, fontaine

Compléments de localisation

Milieu d'implantation : en ville
Références cadastrales : . 1975 BY 48 A 50

Historique

Halle en bois mentionnée en 1301 ; propriété du prince qui la fit reconstruire au 16e siècle pour abriter le marché, les réserves de grains, la douane et le conseil gouvernemental dit régence ; commencée en 1536 par l'aile principale ; 1551 présentation d'un projet : pour bâtir l'" aultre moitié de l'asle " ; aile orientale en cours d'édification en 1565 (porte cette date sur la clef d'arc d'une porte intérieure) et 1568 ; de 1582 à 1583, établissement de la douane à l'extrémité nord de cette aile ; 1591, 1592, installation d'une fontaine qui ne sera jamais achevée par Hans Reichardt, maître fontainier wurtembergeois ; 1618 projet pour l'aile septentrionale par l'ingénieur Claude Flamand ; de 1624 à 1628, établit le grenier à grains (éminage) qui occupe l'aile ouest (grille d'une arcade sur la cour porte la date 1626 avec initiales IC) et amorce l'aile nord mais celle-ci ne sera jamais construite ; une rangée de maisons fermera la cour de ce côté par la suite ; 18e siècle, réparations et réaménagement intérieur (plafonds) ; 1875, 1876, démolition des boutiques en appentis appuyés au bâtiment dès le 16e siècle et installation de magasins au rez-de-chaussée de l'aile principale, construction d'un grand escalier dans l'aile ouest par l'architecte Luc Wetzel ; probablement de la même époque, projet non réalisé de réfection de la façade par l'architecte Charles Surleau ; courant 19e siècle, toutes les ouvertures donnant sur la cour sont refaites et démolition d'une partie des maisons fermant la cour au sud ; 1905, 1909, travaux de transformation par l'architecte Jules Adolphe Pelletier : construction d'un second escalier dans l'aile ouest, percement de toutes les fenêtres du rez-de-chaussée de l'aile est donnant sur la place Dorian, y compris celle en plein-cintre de l'escalier

Période(s) principale(s) : 16e siècle, 1ère moitié 17e siècle, 19e siècle, 1er quart 20e siècle
Période(s) secondaire(s) : 18e siècle, limite 18e siècle 19e siècle
Dates : 1565 (porte la date), 1626 (porte la date)
Auteur(s) de l'oeuvre : Claude Flamand (ingénieur, attribution par source), Jules Adolphe Pelletier (architecte, attribution par source), Luc Wetzel (architecte, attribution par source)

Description

Façades extérieures en pierre de taille ; façades sur cour en moellon enduit

Eléments descriptifs

Matériau(x) du gros-oeuvre, mise en oeuvre et revêtement : calcaire ; pierre ; enduit ; pierre de taille ; moellon
Matériau(x) de couverture : tuile plate, ardoise
Plan : plan symétrique
Étage(s) ou vaisseau(x) : 1 étage carré, étage de comble
Couvrements : voûte en berceau ; voûte d'ogives
Élévations extérieures : élévation ordonnancée
Type(s) de couverture : flèche carrée ; toit à longs pans ; croupe ; noue
Escaliers : escalier dans-oeuvre : escalier tournant à retours sans jour ; escalier tournant à retours avec jour

Décor

Techniques : ferronnerie, menuiserie, décor stuqué
Représentations : armoiries
Précision sur les représentations :

armes du prince Frédéric de Wurtemberg et de son épouse

Statut, intérêt et protection

Intérêt de l'œuvre : à signaler
Éléments remarquables : escalier, plafond, campanile
Protections : inscrit MH partiellement, 1979
Statut de la propriété : propriété de la commune

Références documentaires

Bibliographie

- **Les sources documentaires sont consultables dans le dossier numérisé, accessible dans la rubrique "Informations complémentaires".**

Liens web

- Voir le dossier initial numérisé : https://patrimoine.bourgognefranchecomte.fr/gtrudov/IA00048685/index.htm

Illustrations

La prosepetive droyte du flan des alle, du coste de la rue derié les alle [élévation extérieure de l'aile nord non réalisée], 1618. Phot. Jérôme Mongreville, Phot. Claude Flamand IVR43_19872500411XA

Vue d'ensemble, 1823-1826. Extrait du plan-relief de 1823-1826, par R.G.I. Wild, échelle 1:1000 (conservé au Musée historique du Vieux Montbéliard). Phot. Yves Sancey IVR43_19862500072XA



Ville de Montbéliard. Elévation principale du bâtiment des Halles [projet de transformation non réalisé], 4e quart 19e siècle. Phot. Yves Sancey, Phot. Charles-Frédéric Surleau IVR43_19862500237V



Bâtiment des Halles. Projet pour l'établissement de magasins au rez-de-chaussée de ce bâtiment, vers 1875.
Phot. Yves Sancey
IVR43_19862500172VA

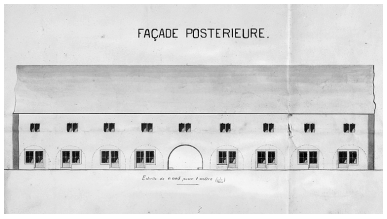

Ville de Montbéliard. Bâtiment des halles. Etablissement de magasins [...], 1875.
Phot. Jérôme Mongreville, Phot. Luc Wetzel
IVR43_19872500136V

Place d'Armes [Denfert-Rochereau] en 1865.
Phot. , Autr. Lux Arte Capta
IVR43_19862500221X



Corps de bâtiment principal [partie centrale de la façade sur la place], années 1850-1860.
Phot.
IVR43_19862500470V



Aile est, façade sur la place Dorian, avant 1905.
Phot.
IVR43_19872500135V

Vue de la place Denfert-Rochereau et de la halle [1re moitié 20e siècle].
Autr. Jules Manias
IVR43_20062500798PY

Vue de situation [1re moitié 20e siècle].
Autr. Jules Manias
IVR43_20062500801PY



Vue aérienne des halles en 1956.
Phot. Roger Henrard
IVR43_19562500098N

Vue d'ensemble [angle des places Dorian (à droite) et Denfert-Rochereau (à gauche)].
Phot. Jérôme Mongreville
IVR43_19872500269VA

Façade principale [détail d'une fenêtre du premier étage].
Phot. Jérôme Mongreville
IVR43_19872500819X



Campanile.
Phot. Jérôme Mongreville
IVR43_19872500817X



Vue extérieure de l'aile ouest.
Phot. Jérôme Mongreville
IVR43_19872500270V

Vue extérieure de l'aile est.
Phot. Jérôme Mongreville
IVR43_19872501101V

Cour [corps de bâtiment principal à droite et aile est au fond].
Phot. Jérôme Mongreville
IVR43_19882500049V

Cour [corps de bâtiment principal à gauche, aile ouest au fond].
Phot. Jérôme Mongreville
IVR43_19882500028V

Maisons fermant le côté nord de la cour (18e siècle).
Phot. Jérôme Mongreville
IVR43_19882500030V

Grilles de l'ancien grenier à blé.
Phot. Jérôme Mongreville
IVR43_19882500176X



Grille de droite de l'ancien grenier à blé.
Phot. Jérôme Mongreville
IVR43_19882500177X



Détail de la grille de droite
de l'ancien grenier à blé.
Phot. Jérôme Mongreville
IVR43_19882500178X

Détail de la grille de droite
de l'ancien grenier à blé.
Phot. Jérôme Mongreville
IVR43_19882500179Z

Date sur la porte d'entrée
de l'ancienne douane à
l'intérieur de l'aile est.
Phot. Jérôme Mongreville
IVR43_19882500180X

Escalier de l'aile est.
Phot. Jérôme Mongreville
IVR43_19872501063V

Escalier de l'aile est.
Phot. Jérôme Mongreville
IVR43_19872501062V



Aile est, vestibule du premier étage,
porte à droite en sortant de l'escalier.
Phot. Jérôme Mongreville
IVR43_19872500992X

Aile est, vestibule du premier étage,
porte à gauche en sortant de l'escalier.

Escalier de l'aile ouest.
Phot. Jérôme Mongreville



Plafond "à rectangles" [au premier
étage du corps de bâtiment principal].

Phot. Jérôme Mongreville
IVR43_19872500993X

Plafond "à motifs complexes" [au premier étage du corps de bâtiment principal].
Phot. Jérôme Mongreville
IVR43_19872501214V

IVR43_19872501217V

Plafond "à losanges" [au premier étage du corps de bâtiment principal].
Phot. Jérôme Mongreville
IVR43_19872501215V

Phot. Jérôme Mongreville
IVR43_19872500991X

Plafond en plâtre.
Phot. Jérôme Mongreville
IVR43_19872501216V

Plafond en plâtre.
Phot. Jérôme Mongreville
IVR43_19872500988X

Plafond en plâtre.
Phot. Jérôme Mongreville
IVR43_19872500990X



Plafond en plâtre.
Phot. Jérôme Mongreville
IVR43_19872500820X



Deuxième niveau des combles du corps de bâtiment principal.
Phot. Jérôme Mongreville
IVR43_19872501232V

Deuxième niveau des combles du corps de bâtiment principal.
Phot. Jérôme Mongreville
IVR43_19872500953X

Cour [corps de bâtiment principal à droite et aile est au fond].
Phot. Jérôme Mongreville
IVR43_19882500029V

Dossiers liés

Dossiers de synthèse :
Présentation de l'étude du patrimoine architectural de l'aire de Montbéliard centre (IA00053414) Franche-Comté, Doubs, Montbéliard
Oeuvre(s) contenue(s) :
Oeuvre(s) en rapport :
ville (IA00048650) Franche-Comté, Doubs, Montbéliard

Auteur(s) du dossier : Bernard Ducouret
Copyright(s) : (c) Région Bourgogne-Franche-Comté, Inventaire du patrimoine

La prosepetive droyte du flan des alle, du coste de la rue derié les alle [élévation extérieure de l'aile nord non réalisée], 1618.

Référence du document reproduit :

- **La prosepetive droyte du flan des alle, du coste de la rue derié les alle [élévation extérieure de l'aile nord non réalisée], 1618.**
  La prosepetive droyte du flan des alle, du coste de la rue derié les alle [élévation extérieure de l'aile nord non réalisée], 1618. Dessin, 1618, par Flamand, Claude (ingénieur)
  Bibliothèque municipale, Besançon : Collection Duvernoy, t. 6, fol. 29

IVR43_19872500411XA
Auteur de l'illustration : Jérôme Mongreville, Auteur de l'illustration : Claude Flamand
Date de prise de vue : 1987
(c) Région Bourgogne-Franche-Comté, Inventaire du patrimoine
reproduction soumise à autorisation du titulaire des droits d'exploitation

Vue d'ensemble, 1823-1826. Extrait du plan-relief de 1823-1826, par R.G.I. Wild, échelle 1:1000 (conservé au Musée historique du Vieux Montbéliard).

IVR43_19862500072XA
Auteur de l'illustration : Yves Sancey
Date de prise de vue : 1986
(c) Région Bourgogne-Franche-Comté, Inventaire du patrimoine
reproduction soumise à autorisation du titulaire des droits d'exploitation



Ville de Montbéliard. Elévation principale du bâtiment des Halles [projet de transformation non réalisé], 4e quart 19e siècle.

Référence du document reproduit :

- **Ville de Montbéliard. Elévation principale du bâtiment des Halles [projet de transformation non réalisé], 4e quart 19e siècle.**
  Ville de Montbéliard. Elévation principale du bâtiment des Halles [projet de transformation non réalisé], 4e quart 19e siècle. Dessin lavé, 4e quart 19e siècle, échelle 1:200, par Surleau, Charles-Frédéric (architecte)
  Musée historique du Vieux Montbéliard, Montbéliard

IVR43_19862500237V
Auteur de l'illustration : Yves Sancey, Auteur de l'illustration : Charles-Frédéric Surleau
Date de prise de vue : 1986
(c) Région Bourgogne-Franche-Comté, Inventaire du patrimoine
reproduction soumise à autorisation du titulaire des droits d'exploitation



Bâtiment des Halles. Projet pour l'établissement de magasins au rez-de-chaussée de ce bâtiment, vers 1875.

Référence du document reproduit :

- **Bâtiment des Halles. Projet pour l'établissement de magasins au rez-de-chaussée de ce bâtiment, vers 1875.**
  Bâtiment des Halles. Projet pour l'établissement de magasins au rez-de-chaussée de ce bâtiment, vers 1875.
  Dessin lavé, vers 1875.
  Bibliothèque municipale, Montbéliard : [symbole non transcrit] 508 [49]

IVR43_19862500172VA
Auteur de l'illustration : Yves Sancey
Date de prise de vue : 1986
(c) Région Bourgogne-Franche-Comté, Inventaire du patrimoine
reproduction soumise à autorisation du titulaire des droits d'exploitation

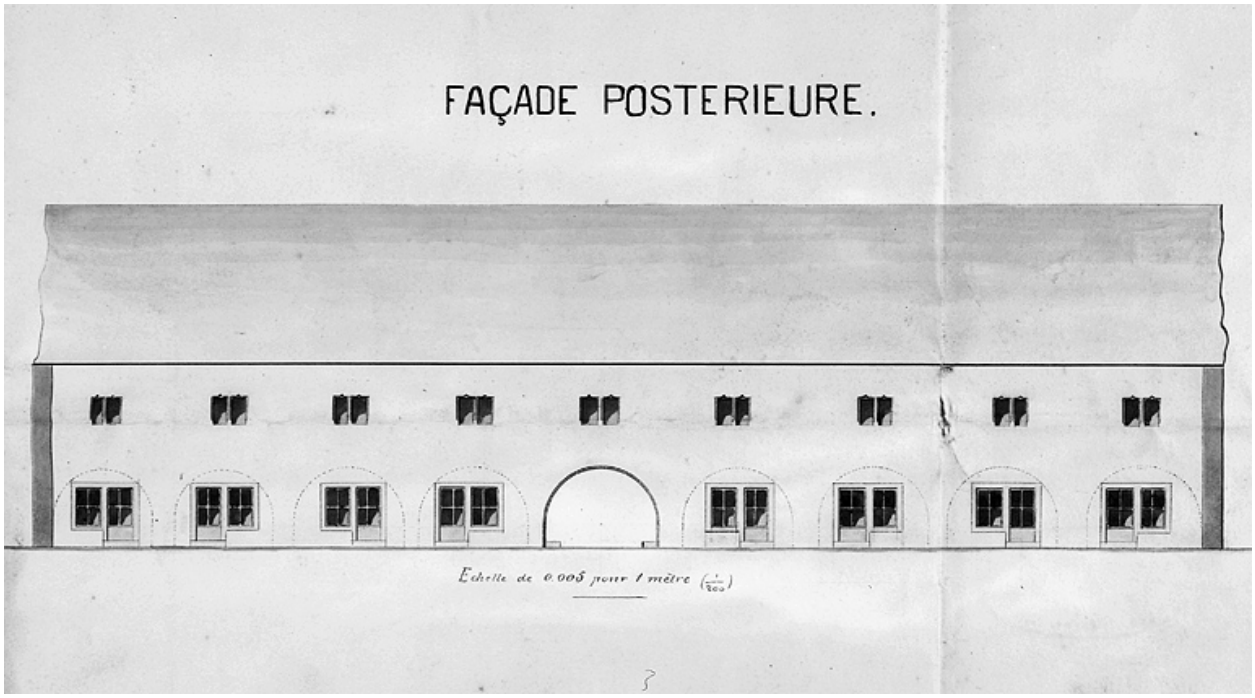

Ville de Montbéliard. Bâtiment des halles. Etablissement de magasins [...], 1875.

Référence du document reproduit :

- **Ville de Montbéliard. Bâtiment des halles. Etablissement de magasins [...], 1875.**
  Ville de Montbéliard. Bâtiment des halles. Etablissement de magasins [...], 1875. Dessin lavé, 1875, échelle 1:200, par Wetzel, Luc (architecte)
  Archives municipales, Montbéliard : 6 M 1

IVR43_19872500136V
Auteur de l'illustration : Jérôme Mongreville, Auteur de l'illustration : Luc Wetzel
Date de prise de vue : 1987
(c) Région Bourgogne-Franche-Comté, Inventaire du patrimoine
reproduction soumise à autorisation du titulaire des droits d'exploitation

Place d'Armes [Denfert-Rochereau] en 1865.

Référence du document reproduit :

- **Place d'Armes [Denfert-Rochereau] en 1865.**
  Place d'Armes [Denfert-Rochereau] en 1865. Photographie, 1865. A gauche, façade principale du bâtiment des Halles, par Lux Arte Capta (photographe)
  Musée historique du Vieux Montbéliard, Montbéliard

IVR43_19862500221X
Auteur de l'illustration :
Auteur du document reproduit : Lux Arte Capta
Date de prise de vue : 1865
(c) Région Bourgogne-Franche-Comté, Inventaire du patrimoine ; (c) Musée historique du Vieux Montbéliard
reproduction soumise à autorisation du titulaire des droits d'exploitation



Corps de bâtiment principal [partie centrale de la façade sur la place], années 1850-1860.

Référence du document reproduit :

- **Corps de bâtiment principal [partie centrale de la façade sur la place], années 1850-1860.**
  Corps de bâtiment principal [partie centrale de la façade sur la place], années 1850-1860. Photographie, années 1850-1860.
  Archives municipales, Montbéliard : Collection Blazer, 1 Fi 14, n° 360

IVR43_19862500470V
Auteur de l'illustration :
Date de prise de vue : [date non déterminée]
(c) Région Bourgogne-Franche-Comté, Inventaire du patrimoine ; (c) Archives communales, Montbéliard
reproduction soumise à autorisation du titulaire des droits d'exploitation



Aile est, façade sur la place Dorian, avant 1905.

Référence du document reproduit :

- **Aile est, façade sur la place Dorian, avant 1905.**
  Aile est, façade sur la place Dorian, avant 1905. Photographie, avant 1905.
  Archives municipales, Montbéliard : 1 Fi 09, n° 104

IVR43_19872500135V
Auteur de l'illustration :
Date de prise de vue : [date non déterminée]
(c) Région Bourgogne-Franche-Comté, Inventaire du patrimoine ; (c) Archives communales, Montbéliard
reproduction soumise à autorisation du titulaire des droits d'exploitation

Vue de la place Denfert-Rochereau et de la halle [1re moitié 20e siècle].

Référence du document reproduit :

- **Montbéliard (Doubs) : halle**

  Montbéliard (Doubs) : halle. Photographie, [1re moitié 20e siècle] par Jules Manias
  Région Bourgogne-Franche-Comté, Inventaire et Patrimoine, Besançon : Fonds Manias

IVR43_20062500798PY
Auteur du document reproduit : Jules Manias
Date de prise de vue : [date non déterminée]
(c) Région Bourgogne-Franche-Comté, Inventaire du patrimoine
reproduction soumise à autorisation du titulaire des droits d'exploitation

Vue de situation [1re moitié 20e siècle].

Référence du document reproduit :

- **Montbéliard (Doubs) : halle**

  Montbéliard (Doubs) : halle. Photographie, [1re moitié 20e siècle] par Jules Manias
  Région Bourgogne-Franche-Comté, Inventaire et Patrimoine, Besançon : Fonds Manias

IVR43_20062500801PY
Auteur du document reproduit : Jules Manias
Date de prise de vue : [date non déterminée]
(c) Région Bourgogne-Franche-Comté, Inventaire du patrimoine
reproduction soumise à autorisation du titulaire des droits d'exploitation



Vue aérienne des halles en 1956.

IVR43_19562500098N
Auteur de l'illustration : Roger Henrard
Date de prise de vue : 1956
(c) Région Bourgogne-Franche-Comté, Inventaire du patrimoine
reproduction soumise à autorisation du titulaire des droits d'exploitation

Vue d'ensemble [angle des places Dorian (à droite) et Denfert-Rochereau (à gauche)].

IVR43_19872500269VA
Auteur de l'illustration : Jérôme Mongreville
Date de prise de vue : 1987
(c) Région Bourgogne-Franche-Comté, Inventaire du patrimoine
reproduction soumise à autorisation du titulaire des droits d'exploitation

Façade principale [détail d'une fenêtre du premier étage].

IVR43_19872500819X
Auteur de l'illustration : Jérôme Mongreville
Date de prise de vue : 1987
(c) Région Bourgogne-Franche-Comté, Inventaire du patrimoine
reproduction soumise à autorisation du titulaire des droits d'exploitation



Campanile.

IVR43_19872500817X
Auteur de l'illustration : Jérôme Mongreville
Date de prise de vue : 1987
(c) Région Bourgogne-Franche-Comté, Inventaire du patrimoine
reproduction soumise à autorisation du titulaire des droits d'exploitation

Vue extérieure de l'aile ouest.

IVR43_19872500270V
Auteur de l'illustration : Jérôme Mongreville
Date de prise de vue : 1987
(c) Région Bourgogne-Franche-Comté, Inventaire du patrimoine
reproduction soumise à autorisation du titulaire des droits d'exploitation

Vue extérieure de l'aile est.

IVR43_19872501101V
Auteur de l'illustration : Jérôme Mongreville
Date de prise de vue : 1987
(c) Région Bourgogne-Franche-Comté, Inventaire du patrimoine
reproduction soumise à autorisation du titulaire des droits d'exploitation

Cour [corps de bâtiment principal à droite et aile est au fond].

IVR43_19882500049V
Auteur de l'illustration : Jérôme Mongreville
Date de prise de vue : 1988
(c) Région Bourgogne-Franche-Comté, Inventaire du patrimoine
reproduction soumise à autorisation du titulaire des droits d'exploitation

Cour [corps de bâtiment principal à gauche, aile ouest au fond].

IVR43_19882500028V
Auteur de l'illustration : Jérôme Mongreville
Date de prise de vue : 1988
(c) Région Bourgogne-Franche-Comté, Inventaire du patrimoine
reproduction soumise à autorisation du titulaire des droits d'exploitation

Maisons fermant le côté nord de la cour (18e siècle).

IVR43_19882500030V
Auteur de l'illustration : Jérôme Mongreville
Date de prise de vue : 1988
(c) Région Bourgogne-Franche-Comté, Inventaire du patrimoine
reproduction soumise à autorisation du titulaire des droits d'exploitation



Grilles de l'ancien grenier à blé.

IVR43_19882500176X
Auteur de l'illustration : Jérôme Mongreville
Date de prise de vue : 1988
(c) Région Bourgogne-Franche-Comté, Inventaire du patrimoine
reproduction soumise à autorisation du titulaire des droits d'exploitation



Grille de droite de l'ancien grenier à blé.

IVR43_19882500177X
Auteur de l'illustration : Jérôme Mongreville
Date de prise de vue : 1988
(c) Région Bourgogne-Franche-Comté, Inventaire du patrimoine
reproduction soumise à autorisation du titulaire des droits d'exploitation



Détail de la grille de droite de l'ancien grenier à blé.

IVR43_19882500178X
Auteur de l'illustration : Jérôme Mongreville
Date de prise de vue : 1988
(c) Région Bourgogne-Franche-Comté, Inventaire du patrimoine
reproduction soumise à autorisation du titulaire des droits d'exploitation

Détail de la grille de droite de l'ancien grenier à blé.

IVR43_19882500179Z
Auteur de l'illustration : Jérôme Mongreville
Date de prise de vue : 1988
(c) Région Bourgogne-Franche-Comté, Inventaire du patrimoine
reproduction soumise à autorisation du titulaire des droits d'exploitation

Date sur la porte d'entrée de l'ancienne douane à l'intérieur de l'aile est.

IVR43_19882500180X
Auteur de l'illustration : Jérôme Mongreville
Date de prise de vue : 1988
(c) Région Bourgogne-Franche-Comté, Inventaire du patrimoine
reproduction soumise à autorisation du titulaire des droits d'exploitation

Escalier de l'aile est.

IVR43_19872501063V
Auteur de l'illustration : Jérôme Mongreville
Date de prise de vue : 1987
(c) Région Bourgogne-Franche-Comté, Inventaire du patrimoine
reproduction soumise à autorisation du titulaire des droits d'exploitation

Escalier de l'aile est.

IVR43_19872501062V
Auteur de l'illustration : Jérôme Mongreville
Date de prise de vue : 1987
(c) Région Bourgogne-Franche-Comté, Inventaire du patrimoine
reproduction soumise à autorisation du titulaire des droits d'exploitation

Aile est, vestibule du premier étage, porte à droite en sortant de l'escalier.

IVR43_19872500992X
Auteur de l'illustration : Jérôme Mongreville
Date de prise de vue : 1987
(c) Région Bourgogne-Franche-Comté, Inventaire du patrimoine
reproduction soumise à autorisation du titulaire des droits d'exploitation

Aile est, vestibule du premier étage, porte à gauche en sortant de l'escalier.

IVR43_19872500993X
Auteur de l'illustration : Jérôme Mongreville
Date de prise de vue : 1987
(c) Région Bourgogne-Franche-Comté, Inventaire du patrimoine
reproduction soumise à autorisation du titulaire des droits d'exploitation

Escalier de l'aile ouest.

IVR43_19872501217V
Auteur de l'illustration : Jérôme Mongreville
Date de prise de vue : 1987
(c) Région Bourgogne-Franche-Comté, Inventaire du patrimoine
reproduction soumise à autorisation du titulaire des droits d'exploitation



Plafond "à rectangles" [au premier étage du corps de bâtiment principal].

IVR43_19872500991X
Auteur de l'illustration : Jérôme Mongreville
Date de prise de vue : 1987
(c) Région Bourgogne-Franche-Comté, Inventaire du patrimoine
reproduction soumise à autorisation du titulaire des droits d'exploitation

Plafond "à motifs complexes" [au premier étage du corps de bâtiment principal].

IVR43_19872501214V
Auteur de l'illustration : Jérôme Mongreville
Date de prise de vue : 1987
(c) Région Bourgogne-Franche-Comté, Inventaire du patrimoine
reproduction soumise à autorisation du titulaire des droits d'exploitation

Plafond "à losanges" [au premier étage du corps de bâtiment principal].

IVR43_19872501215V
Auteur de l'illustration : Jérôme Mongreville
Date de prise de vue : 1987
(c) Région Bourgogne-Franche-Comté, Inventaire du patrimoine
reproduction soumise à autorisation du titulaire des droits d'exploitation

Plafond en plâtre.

IVR43_19872501216V
Auteur de l'illustration : Jérôme Mongreville
Date de prise de vue : 1987
(c) Région Bourgogne-Franche-Comté, Inventaire du patrimoine
reproduction soumise à autorisation du titulaire des droits d'exploitation

Plafond en plâtre.

IVR43_19872500988X
Auteur de l'illustration : Jérôme Mongreville
Date de prise de vue : 1987
(c) Région Bourgogne-Franche-Comté, Inventaire du patrimoine
reproduction soumise à autorisation du titulaire des droits d'exploitation

Plafond en plâtre.

IVR43_19872500990X
Auteur de l'illustration : Jérôme Mongreville
Date de prise de vue : 1987
(c) Région Bourgogne-Franche-Comté, Inventaire du patrimoine
reproduction soumise à autorisation du titulaire des droits d'exploitation



Plafond en plâtre.

IVR43_19872500820X
Auteur de l'illustration : Jérôme Mongreville
Date de prise de vue : 1987
(c) Région Bourgogne-Franche-Comté, Inventaire du patrimoine
reproduction soumise à autorisation du titulaire des droits d'exploitation



Deuxième niveau des combles du corps de bâtiment principal.

IVR43_19872501232V
Auteur de l'illustration : Jérôme Mongreville
Date de prise de vue : 1987
(c) Région Bourgogne-Franche-Comté, Inventaire du patrimoine
reproduction soumise à autorisation du titulaire des droits d'exploitation

Deuxième niveau des combles du corps de bâtiment principal.

IVR43_19872500953X
Auteur de l'illustration : Jérôme Mongreville
Date de prise de vue : 1987
(c) Région Bourgogne-Franche-Comté, Inventaire du patrimoine
reproduction soumise à autorisation du titulaire des droits d'exploitation

Cour [corps de bâtiment principal à droite et aile est au fond].

IVR43_19882500029V
Auteur de l'illustration : Jérôme Mongreville
Date de prise de vue : 1988
(c) Région Bourgogne-Franche-Comté, Inventaire du patrimoine
reproduction soumise à autorisation du titulaire des droits d'exploitation