

Franche-Comté, Doubs
Montlebon
Cornabey

oratoire

Références du dossier

Numéro de dossier : IA00013853

Date de l'enquête initiale : 1974

Date(s) de rédaction : 1978, 2017

Cadre de l'étude : inventaire topographique , patrimoine industriel patrimoine industriel du Doubs

Degré d'étude : étudié

Désignation

Dénomination : oratoire

Compléments de localisation

Milieu d'implantation : en écart

Références cadastrales : 1966, A, 159 bis ; 2017, A, 312

Historique

L'oratoire est bâti en 1750 par **Pierre Bobillier-Chaumont** (ou Bobillier-Chomont, 1712-1761), propriétaire du moulin voisin, marié avec Marie Catherine Balanche (décédée le 16 février 1750). Il est réparé en 1826 par l'un de ses successeurs à la tête de l'établissement (alors moulin et scierie), Aimé Désiré Chopard (1784-1854), et par sa femme, Marie Agnès Porterat (ou Portra, vers 1790-1837). Les deux inscriptions portées sur le linteau établissent ces faits : **BATIE PAR PIERRE / BOBILLIER CHOMON EN 1750 / LIBERASTI ME A PRESSURA / FLAMMEE QUAE CIRCUMDEDIT / ME ET IN MEDIO IGNIS NON / SUM AESTATUS. Eccl. 31, à gauche et à droite : REPAREE PAR AIME / DESIRE CHOPARD ET / MARIE AGNES PORTRA / EN 1826. BENITE PAR / Ms BALHENCHE CURE DE / MORTEAU EN 1827.** Le texte latin est une citation du chapitre 51 du livre de l'Ecclésiastique : Vous m'avez délivré de la violence de la flamme dont j'étais environné et je n'ai point senti la chaleur au milieu du feu (ou : Vous m'avez délivré de la suffocation du feu qui m'entourait et du milieu d'un feu que je n'avais pas allumé). De fait, les propriétaires de la scierie pensent que cet oratoire a été érigé en remerciement après que l'établissement a échappé à un incendie. Sur le côté gauche, à l'extérieur, une pierre est également gravée des initiales P B C.

Situé dans le virage, il est, avant 1940, déplacé de quelques mètres à son emplacement actuel par les exploitants de la scierie.

Période(s) principale(s) : 3e quart 18e siècle ()

Période(s) secondaire(s) : 2e quart 19e siècle ()

Dates : 1750 (porte la date, daté par travaux historiques), 1826 (porte la date)

Auteur(s) de l'oeuvre : Pierre Bobillier-Chaumont (maître de l'oeuvre, signature), Aimé Désiré Chopard (maître de l'oeuvre, attribution par travaux historiques), Marie Agnès Porterat (maître de l'oeuvre, attribution par travaux historiques)

Description

L'oratoire a des murs en moellons calcaires enduits et un toit à longs pans, pignons couverts et ciment-amiante en couverture. De plan carré à l'extérieur, il est rectangulaire à l'intérieur et voûté d'un berceau en plein-cintre. L'encadrement de la porte est formé de deux piédroits monolithes à imposte moulurée et d'un linteau également monolithe, sculpté et porteur d'inscriptions ; ces trois éléments sont en calcaire blanc. Les deux pierres d'angle encadrant le linteau sont chacune creusées d'une petite niche cintrée. Le pignon est percé d'une fenêtre rectangulaire.

Éléments descriptifs

Matériau(x) du gros-oeuvre, mise en oeuvre et revêtement : calcaire, moellon, enduit

Matériau(x) de couverture : ciment amiante en couverture

Plan : plan allongé

Étage(s) ou vaisseau(x) : 1 vaisseau

Couvrements : voûte en berceau plein-cintre

Type(s) de couverture : toit à longs pans, pignon couvert

Typologies et état de conservation

État de conservation : désaffecté

Décor

Techniques : sculpture

Représentations : ostensor

Précision sur les représentations :

Un ostensor-soleil portant l'inscription IHS est gravé au centre du linteau.

Statut, intérêt et protection

Statut de la propriété : propriété privée

Références documentaires

Bibliographie

- **Willemin, Edouard ; Willemin, Charles. Le Prieuré de Morteau de l'an mil à 1793, 1838**
Willemin, Edouard ; Willemin, Charles. *Le Prieuré de Morteau de l'an mil à 1793*. - Pontarlier : Laithier, 1838. VIII-276 p. : [8] pl., plan dépl. h.-t. ; 24 cm. p. 202.

Multimedia

- **Guichard, Jean-Marie. Recherches généalogiques**
Guichard, Jean-Marie. Recherches généalogiques. Accessibles en ligne sur le site de Geneanet : <http://gw.geneanet.org/>
Familles Bobillier-Chomont, Chopard et Porterat, à Montlebonu (consultation : 7 novembre 2017)
- **Monneret, Christian. Recherches généalogiques**
Monneret, Christian. Recherches généalogiques. Accessibles en ligne sur le site de Geneanet : <http://gw.geneanet.org/>
Famille Bobillier-Chaumont, à Montlebon (consultation : 7 novembre 2017)

Liens web

- Voir le dossier initial numérisé : <https://patrimoine.bourgognefranchecomte.fr/gtrudov/IA00013853/index.htm>

Illustrations



Vue de trois quarts gauche en 1975.
Phot. Yves Sancey



Façade antérieure.
Phot. Sonia Dourlot

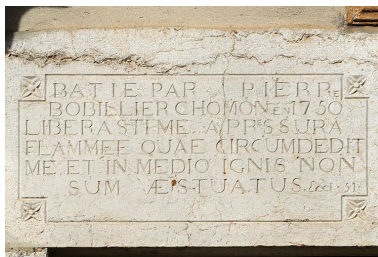
Plan-masse et de situation.
Extrait du plan cadastral,
2017, section A, 1/1 000.
Dess. Bertrand Turina
IVR43_20182501311NUDA

IVR43_19752500636X

IVR43_20172501800NUC4A



Linteau et niches.
Phot. Sonia Dourlot
IVR43_20172501801NUC4A



Linteau : inscription
sur la partie gauche.
Phot. Sonia Dourlot
IVR43_20172501802NUC4A



Linteau : inscription
sur la partie droite.
Phot. Sonia Dourlot
IVR43_20172501803NUC4A



Initiales sur la façade latérale gauche.
Phot. Sonia Dourlot
IVR43_20172501804NUC4A

Dossiers liés

Est partie constituante de : moulin à blé et scierie Chopard puis Porterat, puis scierie Gaiffe (IA25001695) Franche-Comté, Doubs, Montlebon, Cornabey, 13 rue du Moulin

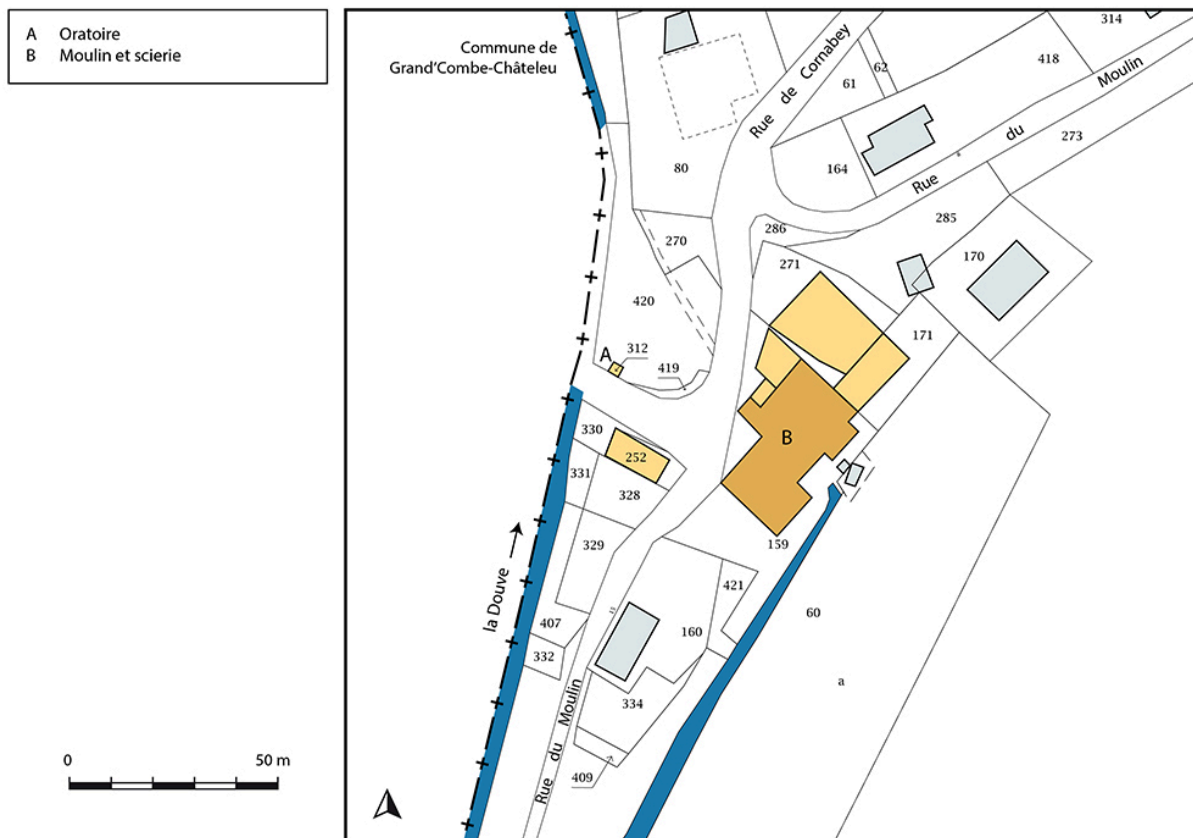
Dossiers de synthèse :

le Pays horloger et son patrimoine industriel (IA25001311)

Oeuvre(s) contenue(s) :

Auteur(s) du dossier : Gilbert Poinso, Laurent Poupard

Copyright(s) : (c) Région Bourgogne-Franche-Comté, Inventaire du patrimoine



Plan-masse et de situation. Extrait du plan cadastral, 2017, section A, 1/1 000.

IVR43_20182501311NUDA

Auteur de l'illustration : Bertrand Turina

Date de prise de vue : 2018

Technique de relevé : reprise de fond ; Échelle : 1/1 000

(c) Région Bourgogne-Franche-Comté, Inventaire du patrimoine
reproduction soumise à autorisation du titulaire des droits d'exploitation



Vue de trois quarts gauche en 1975.

IVR43_19752500636X

Auteur de l'illustration : Yves Sancey

Date de prise de vue : 1975

(c) Région Bourgogne-Franche-Comté, Inventaire du patrimoine
reproduction soumise à autorisation du titulaire des droits d'exploitation



Façade antérieure.

IVR43_20172501800NUC4A

Auteur de l'illustration : Sonia Dourlot

Date de prise de vue : 2017

(c) Région Bourgogne-Franche-Comté, Inventaire du patrimoine
reproduction soumise à autorisation du titulaire des droits d'exploitation



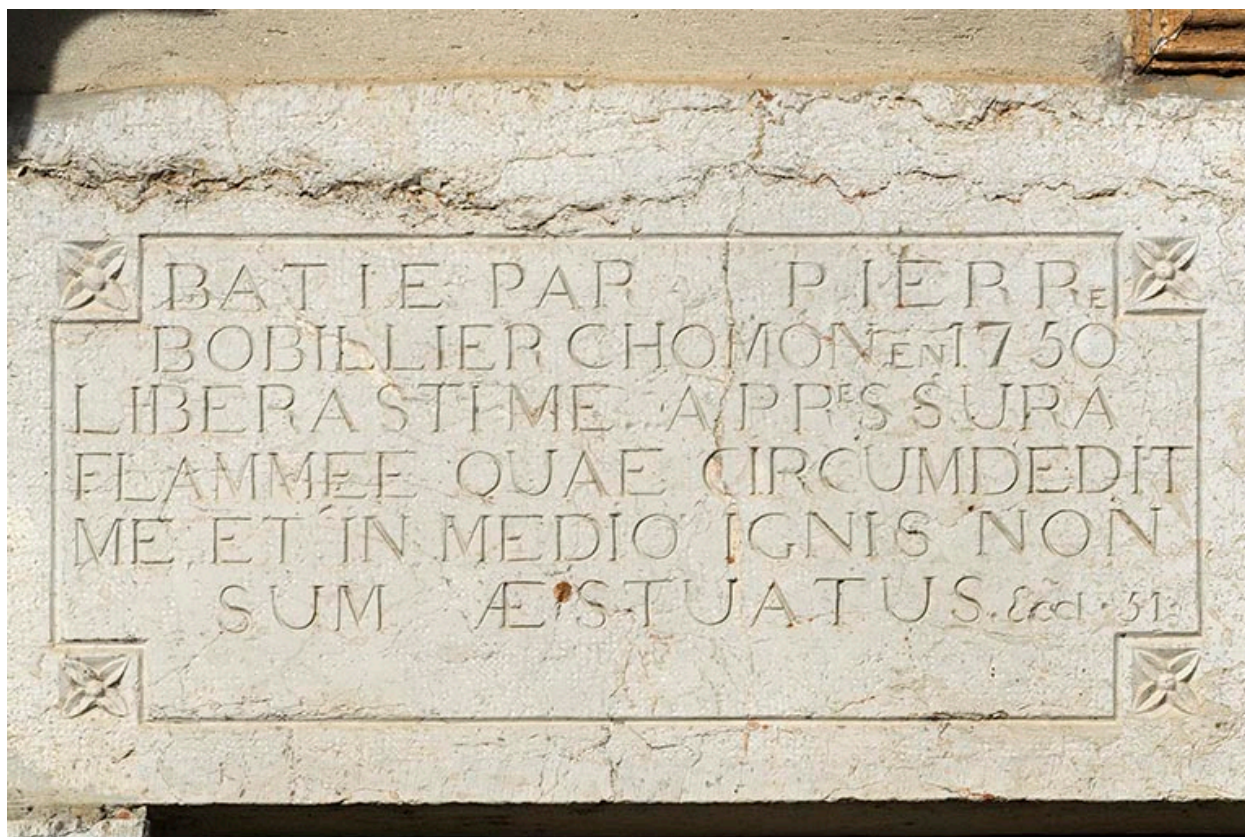
Linteau et niches.

IVR43_20172501801NUC4A

Auteur de l'illustration : Sonia Dourlot

Date de prise de vue : 2017

(c) Région Bourgogne-Franche-Comté, Inventaire du patrimoine
reproduction soumise à autorisation du titulaire des droits d'exploitation



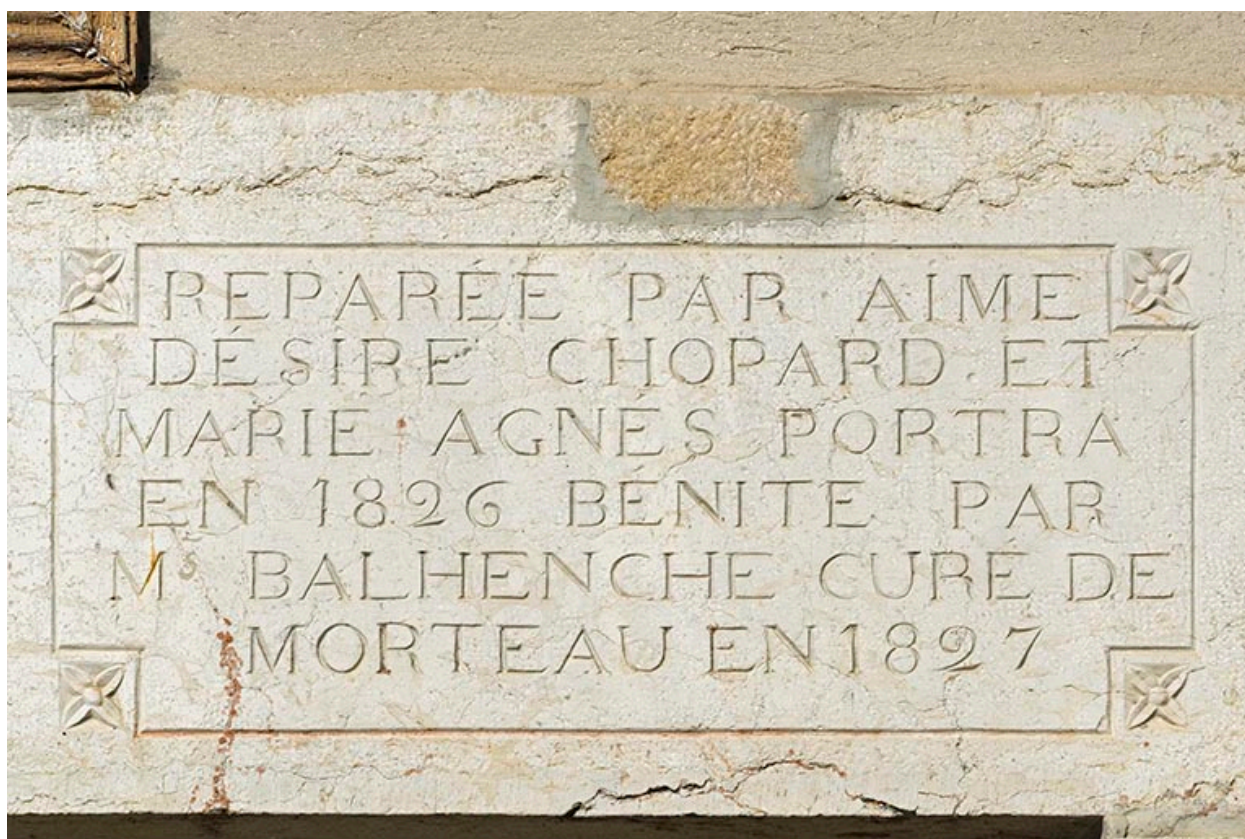
Linteau : inscription sur la partie gauche.

IVR43_20172501802NUC4A

Auteur de l'illustration : Sonia Dourlot

Date de prise de vue : 2017

(c) Région Bourgogne-Franche-Comté, Inventaire du patrimoine
reproduction soumise à autorisation du titulaire des droits d'exploitation



Linteau : inscription sur la partie droite.

IVR43_20172501803NUC4A

Auteur de l'illustration : Sonia Dourlot

Date de prise de vue : 2017

(c) Région Bourgogne-Franche-Comté, Inventaire du patrimoine
reproduction soumise à autorisation du titulaire des droits d'exploitation



Initiales sur la façade latérale gauche.

IVR43_20172501804NUC4A

Auteur de l'illustration : Sonia Dourlot

Date de prise de vue : 2017

(c) Région Bourgogne-Franche-Comté, Inventaire du patrimoine
reproduction soumise à autorisation du titulaire des droits d'exploitation