

Franche-Comté, Jura
Salins-les-Bains
rue des Chambenoz

tour de Chambenoz

Références du dossier

Numéro de dossier : IA39002107
Date de l'enquête initiale : 2024
Date(s) de rédaction : 2024
Cadre de l'étude : inventaire topographique
Degré d'étude : étudié

Désignation

Dénomination : tour

Compléments de localisation

Milieu d'implantation : en ville
Références cadastrales : 2024, AN, 174-175 ; 1831, J, 755

Historique

Jouxant la porte de Chambenoz (démolie en 1859-1860), la tour carrée dite de Chambenoz aurait été construite dans la décennie 1410 ou 1430. Les annales de la Ville de Salins, établies par l'abbé Robin au 19^e siècle, précisent que " la tour de Chambenoz fut construite en 1413 avec les murailles de la porte ". Des travaux de maçonnerie y sont signalés en 1461. En 1811, la tour fait partie des cinq corps de garde qui doivent servir à la garnison. Un rapport de 1817 signale que la tour, ainsi que celle d'Andelot, exigent des réparations rapides. Faute d'acheteur, elle est mise en location en 1868. Les frères Pacoutet louent l'étage supérieur en 1875. En 1902, la tour menace ruine, sa toiture en pavillon est supprimée. Elle est inscrite en 1932 à l'Inventaire supplémentaire des Monuments historiques. D'après le dossier d'inscription, ses murs mesurent deux mètres d'épaisseur à la base : elle "comporte plusieurs étages séparés par des voûtes [...]. On accède à la première voûte au moyen d'un escalier extérieur placé sur la façade ouest." Laissée sans entretien, cette construction mériterait des travaux de restauration.

Période(s) principale(s) : 1^{ère} moitié 15^e siècle ()
Période(s) secondaire(s) :

Description

Construite en pierre de taille calcaire (moyen appareil), la tour est haute d'une vingtaine de mètres, avec quatre façades de 10 mètres de côté environ. Les côtés ouest et sud sont percés de fenêtres rectangulaires au premier et deuxième étage. Trois meurtrières sont visibles sur la face est.

Éléments descriptifs

Matériau(x) du gros-oeuvre, mise en oeuvre et revêtement : calcaire, moellon ; calcaire, pierre de taille
Étage(s) ou vaisseau(x) : 2 étages carrés
Couvrements : ;

Typologies et état de conservation

État de conservation : mauvais état, menacé

Statut, intérêt et protection

Intérêt de l'œuvre : à signaler

Éléments remarquables : tour

Protections : inscrit MH partiellement, 1932,

Inscription à l'Inventaire supplémentaire des Monuments historiques en 1932.

Statut de la propriété : propriété privée

Références documentaires

Documents d'archive

- **Archives départementales du Jura. Cadastre de la commune de Salins-les-Bains. [1831-1954].**
Archives départementales du Jura. Cadastre de la commune de Salins-les-Bains. [1831-1954].
 - Atlas parcellaire (1831) : 3 P plan 6599 (tableau d'assemblage), 3 P plan 5566-5610 (feuilles)
 - État de section (1832) : 3 P 3604
 - Matrices cadastrales des propriétés bâties et non bâties (à partir de 1832) : 3 P 3605 (récapitulatif), 3 P 3606 (folio 1 à 600), 3 P 3607 (folio 601 à 1338), 3 P 3608 (folio 1341 à 2019), 3 P 3609 (folio 2020-2679)
 - Matrices cadastrales des propriétés bâties (à partir de 1882) : 3 P 3610, 3 P 3611
 - Matrices cadastrales des propriétés bâties (à partir de 1911) : 3 P 3912 (folio 1 à 920), 3 P 3913 (folio 921 à 1285)
 - Matrices cadastrales des propriétés non bâties (fin du 19e siècle-milieu du 20e siècle) : 3 P 3614-3622Archives départementales du Jura, Montmorot
- **Dossier de protection au titre des Monuments historiques (1932)**
Dossier de protection au titre des Monuments historiques (1932)
Conservation régionale des Monuments historiques, Besançon
- **Histoire chronologique de Salins, d'après Babey, l'abbé Robin, complétée par le capitaine Pinault.**
Fonds ancien, Salins-les-Bains. Ms 414. Histoire chronologique de Salins, d'après Babey, l'abbé Robin, complétée par le capitaine Pinault, s.d. [début 20e siècle], 568 f.
folio 32-33
Fonds ancien, Bibliothèque municipale, Salins-les-Bains : Ms 414
- **Histoire de Salins de 1801-1899, extraits des délibérations des Conseils municipaux et à partir de 1840 extraits du Salinois. Salins-les-Bains, 1er avril 1939, Chambellan.**
Fonds ancien, Bibliothèque municipale, Salins-les-Bains. Ms 400F : Histoire de Salins de 1801-1899, extraits des délibérations des Conseils municipaux et à partir de 1840 extraits du Salinois. Salins-les-Bains, 1er avril 1939, Chambellan.
1860
Fonds ancien, Bibliothèque municipale, Salins-les-Bains : Ms 400
- **Manuscrit sur les fortifications de Salins et les forts qui en dépendent, depuis l'origine de leur construction jusqu'à aujourd'hui, 1818.**
Manuscrit sur les fortifications de Salins et les forts qui en dépendent, depuis l'origine de leur construction jusqu'à aujourd'hui, par Beaulieu, commandant du Génie à Salins, 1818, copié par le capitaine Pinault en 1930, 25 p.
Fonds ancien, Bibliothèque municipale, Salins-les-Bains : Ms 120
- **Mémoire sur l'histoire de la ville [...] et divers (1859-1920).**
Archives municipales, Salins-les-Bains. Mémoire sur l'histoire de la ville [...] et divers (1859-1920) : ACS 136
1932
Archives municipales, Salins-les-Bains : ACS 136
- **Notes sur Salins extraites des Archives du Jura et de celles de la ville de Salins, par Edouard Toubin**

Fonds ancien, Salins-les-Bains. Ms 383. Notes sur Salins extraites des Archives du Jura et de celles de la ville de Salins, par Edouard Toubin, s.d. [fin 19e ou début 20e siècle], 359 p.
folio 246-256
Fonds ancien, Bibliothèque municipale, Salins-les-Bains : Ms 383

- **Registres des délibérations du conseil municipal**

Archives municipales, Salins-les-Bains. Registres des délibérations du conseil municipal 18-61 (1790-1982)
31-42 (1809-1879)
Archives municipales, Salins-les-Bains : ACS 18-61

- **Rues et maisons de Salins**

Fonds ancien, Bibliothèque municipale, Salins-les-Bains : Ms 387/2. Rues et maisons de Salins, s.d.
Fonds ancien, Bibliothèque municipale, Salins-les-Bains : Ms 387/2

- **Travaux communaux (1887-1906)**

Archives départementales du Jura, Montmorot. Travaux communaux (1887-1906) : 2 Op 349. Tours d'Andelot et de Chambenoiz (1902).
Tours d'Andelot et de Chambenoiz (1902)
Archives départementales du Jura, Montmorot : 2 Op 349

Documents figurés

- **Plans des bâtiments à l'usage de l'artillerie au comté de Bourgogne, levés après les travaux de 1756.**

Plans des bâtiments à l'usage de l'artillerie au comté de Bourgogne, levés après les travaux de 1756. Papier (18 feuillets doubles de plans au lavis, avec des volets mobiles pour la figuration des étages supérieurs), s.n. 1756.
580 × 310 mm.
Bibliothèque municipale, Besançon : Ms 496

Bibliographie

- **Ferrolli, Maxime. Les fortifications des petites villes jurassiennes : études comparée d'Arbois, Poligny, Salins de 1595 à 1634, mémoire de master II, Besançon, Université de Franche-Comté, 2012.**

Ferrolli, Maxime. *Les fortifications des petites villes jurassiennes : études comparée d'Arbois, Poligny, Salins de 1595 à 1634*, mémoire de master II en histoire moderne sous la direction de M. Paul Delsalle, Besançon, Université de Franche-Comté, 2012, 291 p.

- **Gousset, Virginie. Salins et ses fortifications de 1470 à 1488, mémoire de maîtrise, Besançon, 1997.**

Gousset, Virginie. *Salins et ses fortifications de 1470 à 1488*, mémoire de maîtrise, Besançon, 1997, 311 p.

- **Mercier, Ludovic, Robert, Séverine. Approche de la ville de Salins sous le principat de Philippe le Bon (1430-1460) : administration, société et gestion urbaine, d'après les comptes de fortifications et les délibérations municipales, mémoire de maîtrise, Besançon, 2001.**

Mercier, Ludovic, Robert, Séverine. *Approche de la ville de Salins sous le principat de Philippe le Bon (1430-1460) : administration, société et gestion urbaine, d'après les comptes de fortifications et les délibérations municipales*, mémoire de maîtrise, Besançon, 2001, 253 p.

- **Mercier, Ludovic. Salins : histoire d'une ville comtoise au Moyen Age (XIIIe-XVe siècle) : gestion, urbanisme et société, mémoire de D.E.A., Besançon, 2002.**

Mercier, Ludovic. *Salins : histoire d'une ville comtoise au Moyen Age (XIIIe-XVe siècle) : gestion, urbanisme et société*, mémoire de D.E.A., Besançon, 2002, 406 p.

- **Mikou, Murielle. Salins à la fin du XVe siècle. Introduction aux comptes de fortifications de 1460 à 1484, mémoire de maîtrise, Besançon, 1996.**

MIKOU, Murielle. *Salins à la fin du XVe siècle. Introduction aux comptes de fortifications de 1460 à 1484*, mémoire de maîtrise, Besançon, 1996.

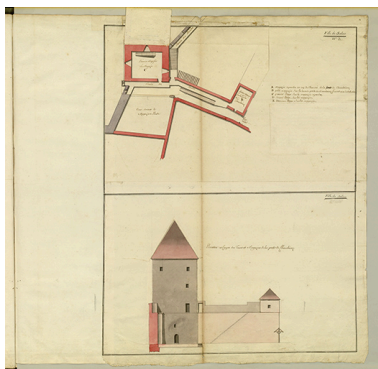
- **Rousset, Alphonse. Dictionnaire [...] des communes [...]. Tome VI, Département du Jura : [Salins-Saint-Ylie], 1858.**
Rousset, Alphonse. *Dictionnaire géographique, historique et statistique des communes de la Franche-Comté et des hameaux qui en dépendent : département du Jura. Tome VI : [Salins-Saint-Ylie].* - Paris : F.E.R.N., Guénégaud, 1969. 594 p. ; 20 cm. Fac-similé de l'édition de Besançon : Bintot, 1858.
p. 392

Illustrations

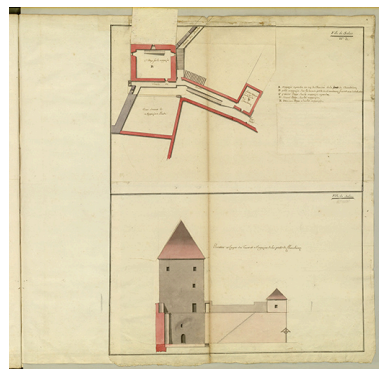


Détail du tableau de Nicolas Richard :
tour du Chambenoiz (n°59). 1628.

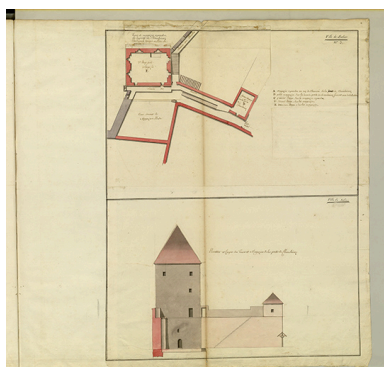
Autr. Nicolas Richard,
Phot. Jérôme Mongreville
IVR43_20233900022NUC4A



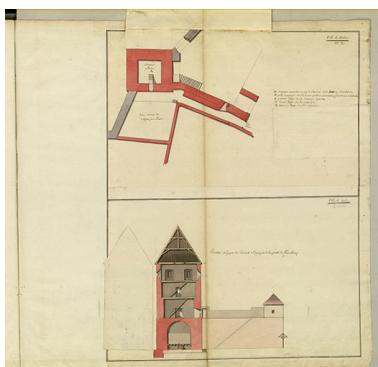
Folio 14. Ville de Salins.
Tour et magasin à poudre de
la porte de Chamboinoz. N
°3. Plan, coupe et élévation.
Premier étage sur le magasin.
Phot. auteur inconnu
IVR43_20243900502NUC4A



Folio 14. Ville de Salins.
Tour et magasin à poudre de
la porte de Chamboinoz. N
°3. Plan, coupe et élévation.
Deuxième étage sur le magasin.
Phot. auteur inconnu
IVR43_20243900501NUC4A



Folio 14. Ville de Salins.
Tour et magasin à poudre de
la porte de Chamboinoz. N
°3. Plan, coupe et élévation.
Troisième étage sur le magasin.
Phot. auteur inconnu
IVR43_20243900499NUC4A



Folio 14. Ville de Salins. Tour et
magasin à poudre de la porte de
Chamboinoz. N°3. Plan, coupe
et élévation. Magasin à poudre.
Phot. auteur inconnu
IVR43_20243900500NUC4A



Salins-les-Bains (Jura). La tour de
Chambenoiz. L'église St-Maurice,
carte postale, s.d. [avant 1902].

Phot. auteur inconnu
IVR43_20243900288NUC4A



Salins-les-Bains (Jura). La tour de Chambenoiz, carte postale, s.d. [avant 1902].
Phot. auteur inconnu
IVR43_20243900286NUC4A



Salins-les-Bains (Jura). La tour de Chambenoiz, carte postale, s.d. [avant 1902].
Phot. auteur inconnu
IVR43_20243900287NUC4A



Salins-les-Bains (Jura). La rue et la tour de Chambenoiz (1430), carte postale, s.d. [avant 1902].
Phot. Al. [?] Goudot
IVR43_20243900284NUC4A




Salins-les-Bains (Jura). La tour du Chambenoiz (XVe siècle), carte postale, s.d. [début 20e siècle].
Phot. auteur inconnu
IVR43_20243900285NUC4A




Vue depuis la rue de Chambenoiz, milieu 20e siècle.
Phot. Georges Chenu
IVR43_20243900116NUC4A



Vue d'ensemble depuis l'est.
Phot. Thierry Kuntz
IVR43_20223900604NUC4A



Vue d'ensemble depuis le nord.
Phot. Jérôme Mongreville
IVR43_20243900574NUC4A



Vue depuis la rue de Chambenoz.
Phot. Thierry Kuntz
IVR43_20223900605NUC4A



Vue rapprochée depuis le sud.
Phot. Thierry Kuntz
IVR43_20223900606NUC4A



Façade sud.
Phot. Jérôme Mongreville
IVR43_20243900577NUC4A

Dossiers liés

Est partie constituante de : enceinte urbaine de Salins (IA39002105) Franche-Comté, Jura, Salins-les-Bains


Dossiers de synthèse :

Présentation de la commune de Salins-les-Bains (IA39002079)

Oeuvre(s) contenue(s) :

Auteur(s) du dossier : Raphaël Favereaux

Copyright(s) : (c) Région Bourgogne-Franche-Comté, Inventaire du patrimoine



Détail du tableau de Nicolas Richard : tour du Chambenoz (n°59). 1628.

Référence du document reproduit :

- **Salins en 1628.**
Salins en 1628. Tableau (huile sur toile), par Nicolas Richard.
Musée de la Grande Saline, Salins-les-Bains

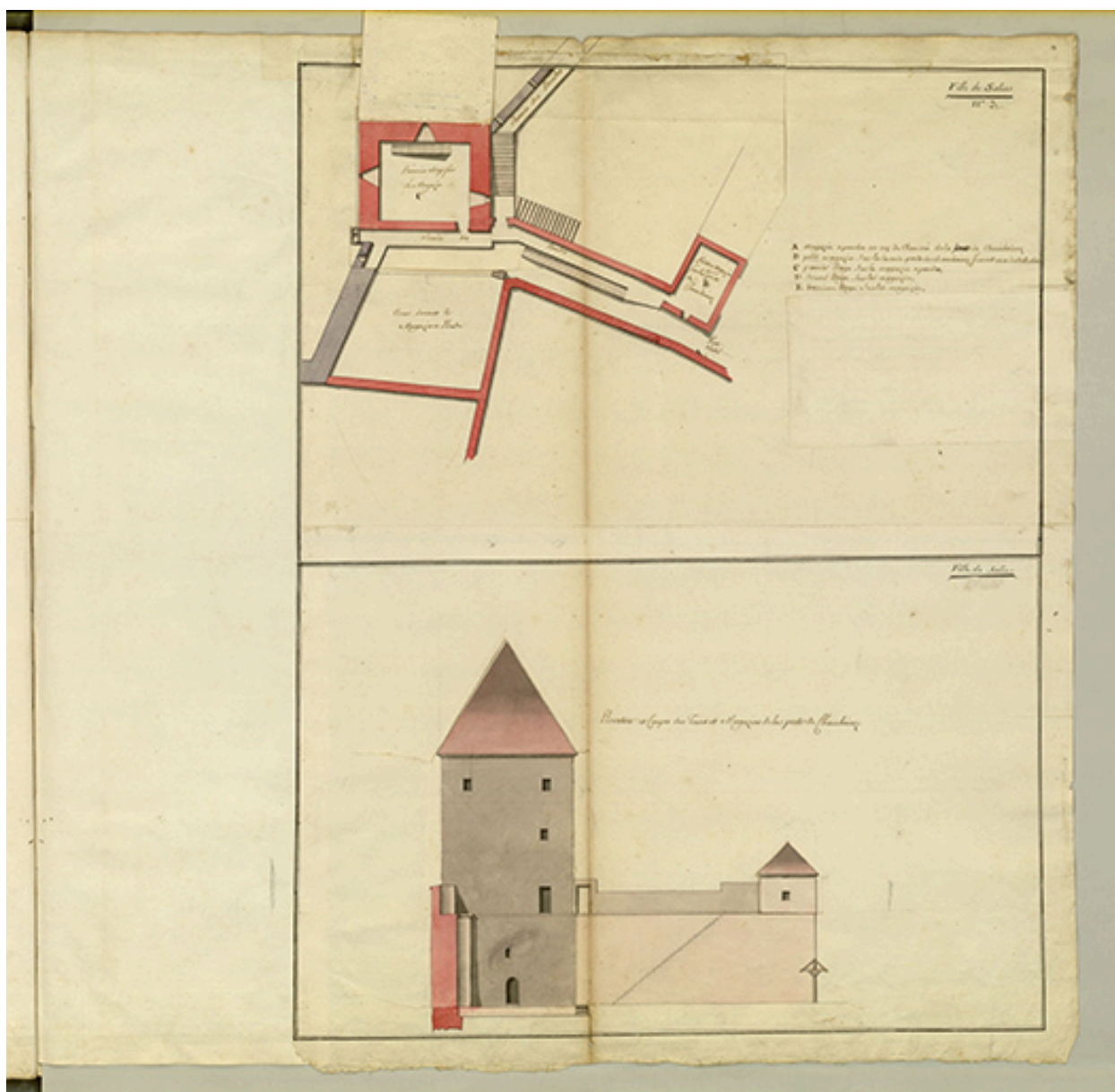
IVR43_20233900022NUC4A

Auteur de l'illustration : Jérôme Mongreville

Auteur du document reproduit : Nicolas Richard

Date de prise de vue : 2023

(c) Région Bourgogne-Franche-Comté, Inventaire du patrimoine ; (c) Musée de la Grande Saline, Salins-les-Bains
reproduction soumise à autorisation du titulaire des droits d'exploitation



Folio 14. Ville de Salins. Tour et magasin à poudre de la porte de Chamboinoz. N°3. Plan, coupe et élévation. Premier étage sur le magasin.

Référence du document reproduit :

- **Plans des bâtimens à l'usage de l'artillerie au comté de Bourgogne, levés après les travaux de 1756.**
Plans des bâtimens à l'usage de l'artillerie au comté de Bourgogne, levés après les travaux de 1756. Papier (18 feuillets doubles de plans au lavis, avec des volets mobiles pour la figuration des étages supérieurs), s.n. 1756.
580 × 310 mm.
Bibliothèque municipale, Besançon : Ms 496

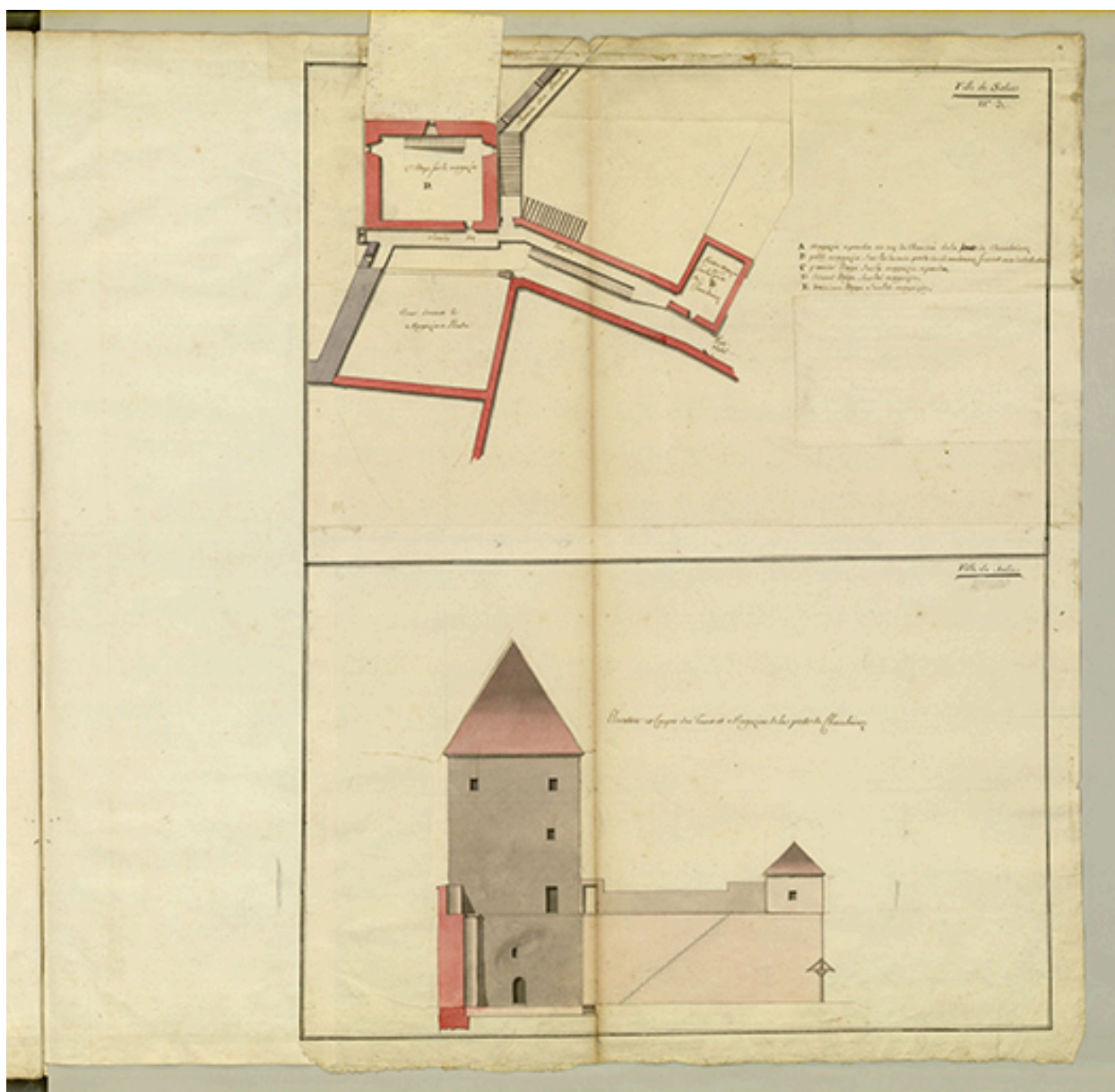
IVR43_20243900502NUC4A

Auteur de l'illustration : auteur inconnu

Date de prise de vue : 2024

(c) Archives municipales, Besançon

reproduction soumise à autorisation du titulaire des droits d'exploitation



Folio 14. Ville de Salins. Tour et magasin à poudre de la porte de Chamboinoz. N°3. Plan, coupe et élévation. Deuxième étage sur le magasin.

Référence du document reproduit :

- **Plans des bâtimens à l'usage de l'artillerie au comté de Bourgogne, levés après les travaux de 1756.**
Plans des bâtimens à l'usage de l'artillerie au comté de Bourgogne, levés après les travaux de 1756. Papier (18 feuillets doubles de plans au lavis, avec des volets mobiles pour la figuration des étages supérieurs), s.n. 1756. 580 × 310 mm.
Bibliothèque municipale, Besançon : Ms 496

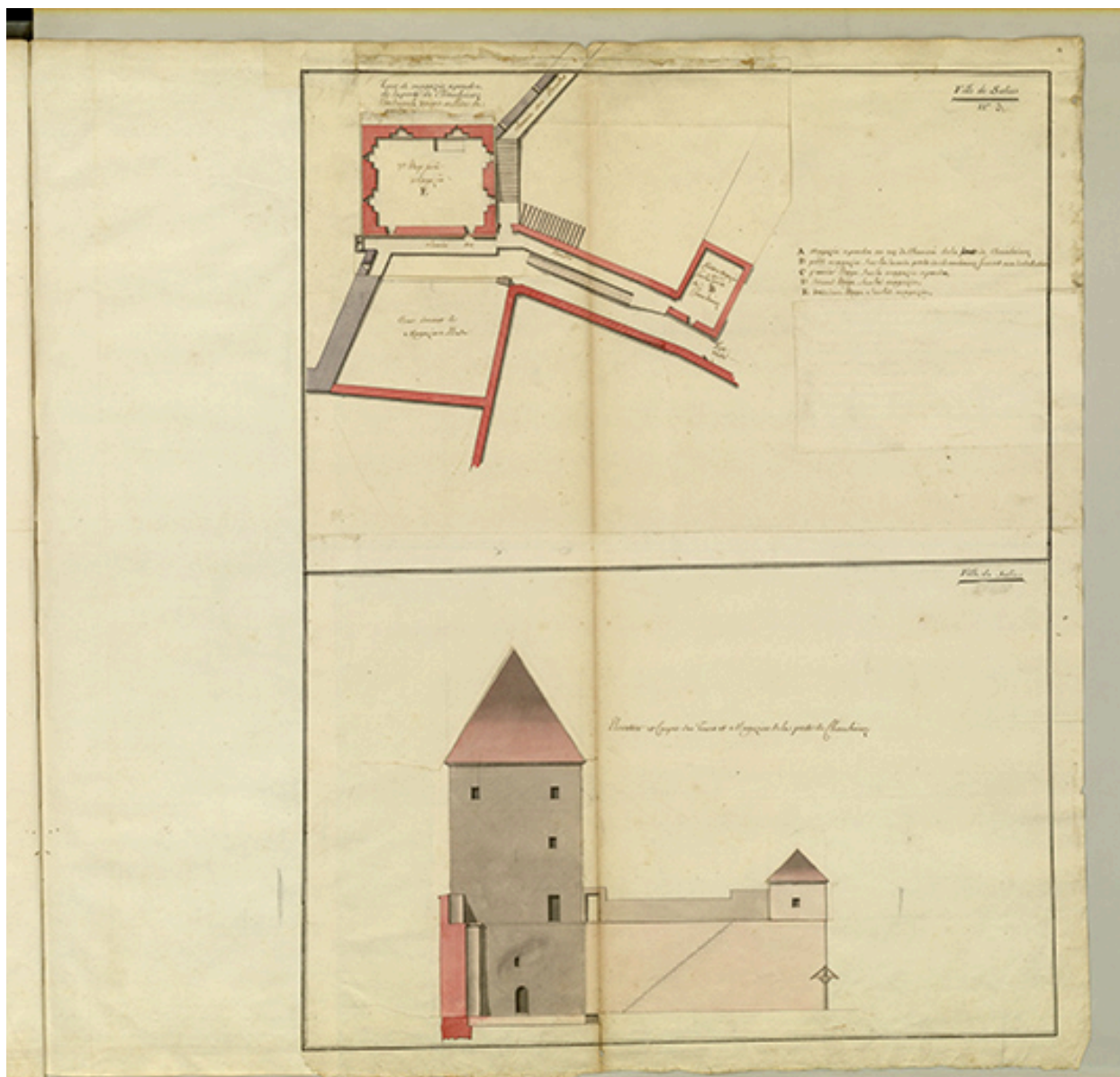
IVR43_20243900501NUC4A

Auteur de l'illustration : auteur inconnu

Date de prise de vue : 2024

(c) Archives municipales, Besançon

reproduction soumise à autorisation du titulaire des droits d'exploitation



Folio 14. Ville de Salins. Tour et magasin à poudre de la porte de Chamboinoz. N°3. Plan, coupe et élévation. Troisième étage sur le magasin.

Référence du document reproduit :

- **Plans des bâtimens à l'usage de l'artillerie au comté de Bourgogne, levés après les travaux de 1756.**
Plans des bâtimens à l'usage de l'artillerie au comté de Bourgogne, levés après les travaux de 1756. Papier (18 feuillets doubles de plans au lavis, avec des volets mobiles pour la figuration des étages supérieurs), s.n. 1756. 580 × 310 mm.
Bibliothèque municipale, Besançon : Ms 496

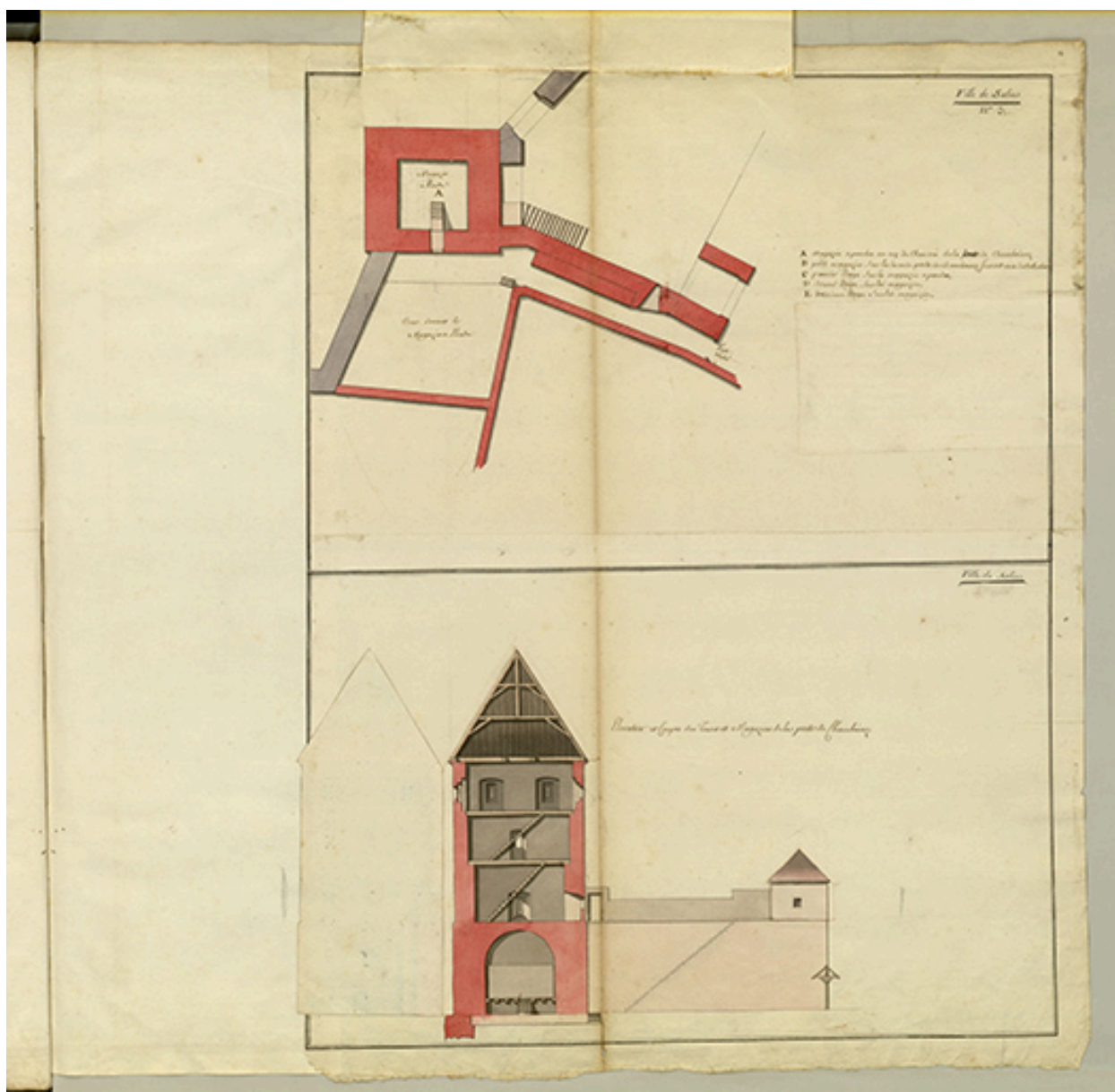
IVR43_20243900499NUC4A

Auteur de l'illustration : auteur inconnu

Date de prise de vue : 2024

(c) Archives municipales, Besançon

reproduction soumise à autorisation du titulaire des droits d'exploitation



Folio 14. Ville de Salins. Tour et magasin à poudre de la porte de Chamboinoz. N°3. Plan, coupe et élévation. Magasin à poudre.

Référence du document reproduit :

- **Plans des bâtimens à l'usage de l'artillerie au comté de Bourgogne, levés après les travaux de 1756.**
Plans des bâtimens à l'usage de l'artillerie au comté de Bourgogne, levés après les travaux de 1756. Papier (18 feuillets doubles de plans au lavis, avec des volets mobiles pour la figuration des étages supérieurs), s.n. 1756.
580 × 310 mm.
Bibliothèque municipale, Besançon : Ms 496

IVR43_20243900500NUC4A

Auteur de l'illustration : auteur inconnu

Date de prise de vue : 2024

(c) Archives municipales, Besançon

reproduction soumise à autorisation du titulaire des droits d'exploitation



Salins-les-Bains (Jura). La tour de Chambenoz. L'église St-Maurice, carte postale, s.d. [avant 1902].

Référence du document reproduit :

- **Salins-les-Bains (Jura). La tour de Chambenoz. L'église St-Maurice, carte postale, libr. David-Mauvas, s.d. [avant 1902].**
Salins-les-Bains (Jura). La tour de Chambenoz. L'église St-Maurice, carte postale, libr. David-Mauvas, s.d. [avant 1902]. Collection particulière.
Collection particulière

IVR43_20243900288NUC4A

Auteur de l'illustration : auteur inconnu

Date de prise de vue : 2024

(c) Région Bourgogne-Franche-Comté, Inventaire du patrimoine
reproduction soumise à autorisation du titulaire des droits d'exploitation



Salins-les-Bains (Jura). La tour de Chambenoz, carte postale, s.d. [avant 1902].

Référence du document reproduit :

- **Salins-les-Bains (Jura). La tour de Chambenoz, carte postale, libr. David Mauvas, s.d. [avant 1902].**
Salins-les-Bains (Jura). La tour de Chambenoz, carte postale, libr. David Mauvas, s.d. [avant 1902]. Collection particulière.
Collection particulière

IVR43_20243900286NUC4A

Auteur de l'illustration : auteur inconnu

Date de prise de vue : 2024

(c) Région Bourgogne-Franche-Comté, Inventaire du patrimoine
reproduction soumise à autorisation du titulaire des droits d'exploitation



Salins-les-Bains (Jura). La tour de Chambenoz, carte postale, s.d. [avant 1902].

Référence du document reproduit :

- **Salins-les-Bains (Jura). La tour de Chambenoz, carte postale, libr. David Mauvas, s.d. [avant 1902].**
Salins-les-Bains (Jura). La tour de Chambenoz, carte postale, libr. David Mauvas, s.d. [avant 1902]. Collection particulière.
Collection particulière

IVR43_20243900287NUC4A

Auteur de l'illustration : auteur inconnu

Date de prise de vue : 2024

(c) Région Bourgogne-Franche-Comté, Inventaire du patrimoine
reproduction soumise à autorisation du titulaire des droits d'exploitation



Salins-les-Bains (Jura). La rue et la tour de Chambenoz (1430), carte postale, s.d. [avant 1902].

Référence du document reproduit :

- **Salins-les-Bains (Jura). La rue et le tour de Chambenoz (1430), dessin, carte postale, s.d. [avant 1902].**
Salins-les-Bains (Jura). La rue et le tour de Chambenoz (1430), dessin AL.[?] Goudot, carte postale L. David Mauvas, éditeur à Salins, s.d. [avant 1902]. Collection particulière.
Collection particulière

IVR43_20243900284NUC4A

Auteur de l'illustration : Al. [?] Goudot

Date de prise de vue : 2024

(c) Région Bourgogne-Franche-Comté, Inventaire du patrimoine
reproduction soumise à autorisation du titulaire des droits d'exploitation



Salins-les-Bains (Jura). La tour du Chambenoz (XVe siècle), carte postale, s.d. [début 20e siècle].

Référence du document reproduit :

- **Salins-les-Bains (Jura). La tour du Chambenoz (XVe siècle), carte postale, David Mauvas éditeur, s.d. [début 20e siècle].**
Salins-les-Bains (Jura). La tour du Chambenoz (XVe siècle), carte postale, David Mauvas éditeur, s.d. [début 20e siècle]. Collection particulière.
Collection particulière

IVR43_20243900285NUC4A

Auteur de l'illustration : auteur inconnu

Date de prise de vue : 2024

(c) Région Bourgogne-Franche-Comté, Inventaire du patrimoine
reproduction soumise à autorisation du titulaire des droits d'exploitation



Vue depuis la rue de Chambenoz, milieu 20e siècle.

Référence du document reproduit :


- **Vue depuis la rue du Chambenoz, phot., milieu 20e siècle.**
Vue depuis la rue du Chambenoz, phot. Georges Chenu, milieu 20e siècle.
Collection particulière

IVR43_20243900116NUC4A

Auteur de l'illustration : Georges Chenu

Date de prise de vue : 2024

(c) Région Bourgogne-Franche-Comté, Inventaire du patrimoine
reproduction soumise à autorisation du titulaire des droits d'exploitation



Vue d'ensemble depuis l'est.

IVR43_20223900604NUC4A

Auteur de l'illustration : Thierry Kuntz

Date de prise de vue : 2022

(c) Région Bourgogne-Franche-Comté, Inventaire du patrimoine
reproduction soumise à autorisation du titulaire des droits d'exploitation




Vue d'ensemble depuis le nord.

IVR43_20243900574NUC4A

Auteur de l'illustration : Jérôme Mongreville

Date de prise de vue : 2024

(c) Région Bourgogne-Franche-Comté, Inventaire du patrimoine
reproduction soumise à autorisation du titulaire des droits d'exploitation



Vue depuis la rue de Chambenoz.

IVR43_20223900605NUC4A

Auteur de l'illustration : Thierry Kuntz

Date de prise de vue : 2022

(c) Région Bourgogne-Franche-Comté, Inventaire du patrimoine
reproduction soumise à autorisation du titulaire des droits d'exploitation



Vue rapprochée depuis le sud.

IVR43_20223900606NUC4A

Auteur de l'illustration : Thierry Kuntz

Date de prise de vue : 2022

(c) Région Bourgogne-Franche-Comté, Inventaire du patrimoine
reproduction soumise à autorisation du titulaire des droits d'exploitation



Façade sud.

IVR43_20243900577NUC4A

Auteur de l'illustration : Jérôme Mongreville

Date de prise de vue : 2024

(c) Région Bourgogne-Franche-Comté, Inventaire du patrimoine
reproduction soumise à autorisation du titulaire des droits d'exploitation