

Franche-Comté, Haute-Saône  
Gray

## pont sur la Saône

### Références du dossier

Numéro de dossier : IA00076909

Date de l'enquête initiale : 1986

Date(s) de rédaction : 1987, 2019

Cadre de l'étude : inventaire topographique , enquête thématique régionale Saône navigable en Bourgogne-Franche-Comté (la)

Degré d'étude : étudié

### Désignation

Dénomination : pont

### Compléments de localisation

Milieu d'implantation :

Réseau hydrographique : la Saône

Références cadastrales : parcelle, non, cadastrée

### Historique

Au Moyen Âge, le pont sur la Saône était en bois ; il est remplacé, au 14e siècle par un pont en pierre prolongé par des passerelles en bois donnant accès aux rives droite et gauche de la Saône. En 1358 et en 1407, Le pont est emporté par les glaces et reconstruit.

Des réparations sont effectuées au milieu du 16e siècle : d'abord en 1540 par le maçon Antoine Le Rupten, puis en 1554 par le charpentier Philibert Michel. Entre 1603 et 1613, le pont de pierre est reconstruit par l'entrepreneur Lacourdée sous la direction de l'ingénieur Claude Flamand; En 1619, le même ingénieur reconstruit la passerelle en bois de la rive gauche. Menaçant à nouveau ruine depuis 1647, le pont n'est reconstruit qu'en 1695 sous la direction de l'ingénieur Robelin. Entre 1735 et 1742, l'ingénieur Jean François de Légouthail entreprend de nouveaux travaux, notamment la reconstruction des passerelles et de certaines arches en pierre. Les travaux se poursuivent avec Jean Querret entre 1745 et 1750. En 1785, à la création de l'écluse et du chemin de halage, la passerelle rive droite est supprimée et le pont en pierre prolongé de 4 arches par l'ingénieur Philippe Bertrand. Entre 1818 et 1827, on supprime la passerelle rive gauche suite à l'assèchement d'un bras de la Saône.

Le pont est élargi entre 1842 et 1854 et à nouveau entre 1887 et 1890. Le parapet en fonte du 19e siècle provient des forges de Varigney en Haute-Saône et porte l'inscription : VARIGNEY. Une travée métallique au-dessus de l'écluse actuelle est construite lors des travaux d'élargissement du 19e siècle (travaux supervisés par G. Bouvaist).

Période(s) principale(s) : 3e quart 14e siècle (, détruit), 1er quart 15e siècle (, détruit), milieu 16e siècle (, détruit), 1er quart 17e siècle (, détruit), 4e quart 17e siècle (, détruit), 2e quart 18e siècle (), 4e quart 18e siècle (), 19e siècle ()  
Auteur(s) de l'oeuvre : Antoine Le Rupt (maître maçon, attribution par source), Claude Flamand (ingénieur, attribution par source), Robelin (ingénieur, attribution par source), Jean-François de Légouthail (ingénieur civil, attribution par source), Philippe Bertrand (ingénieur civil, attribution par source), Jean Querret, Gustave Bouvaist (ingénieur des Ponts et Chaussées, attribution par travaux historiques)

### Description

Le pont actuel comprend dix arches maçonnées reposant sur des piles à bec. L'ouvrage est maçonné en pierre de taille. Côté rive droite, il est prolongé par une arche marinière à tablier métallique ; la transformation date de sa mise au gabarit Freycinet de l'écluse en 1880.

## Éléments descriptifs

Matériau(x) du gros-oeuvre, mise en oeuvre et revêtement : calcaire, pierre de taille ; métal ; fonte

## Statut, intérêt et protection

Intérêt de l'oeuvre : à signaler

Statut de la propriété : propriété du département

## Références documentaires

### Documents d'archive

- **Archives départementales du Doubs. G.23 : marché pour construire le pont de pierre. 1607. S.n**  
Archives départementales du Doubs, Besançon : série G suppl : chapitre métropolitain de Besançon. G.23 : marché pour construire le pont de pierre. 1607. S.n  
Archives départementales du Doubs, Besançon : G 23
- **Archives départementales de la Haute-Saône : 279 E suppl. 1370 Archives communales de la ville de Gray.**  
Archives départementales de la Haute-Saône : 279 E suppl. 1370 Archives communales de la ville de Gray.  
Notamment :
  - *Devis de la construction d'un nouvel abattoir à établir dans le bâtiment dont la ville de Gray s'est rendue propriétaire [...]*, par l'architecte voyer Bournot, mai 1829.
  - Procès-verbal d'adjudication à Jean-Noël Marmier (entrepreneur à Autrey-lès-Gray) le 6 mai 1831, architecte voyer Bournot, mai 1829.Archives départementales de la Haute-Saône, Vesoul : 279 E suppl. 1370
- **Archives départementales de la Haute-Saône, Vesoul. 36 s 2 , ouvrages d'art. 1747-1745.**  
Archives départementales de la Haute-Saône, Vesoul. 36 s 2 , ouvrages d'art. 1747-1745.
  - devis pour deux arches neuves, par de le Gouthail.1741.
  - devis pour 4 arches, par de le Gouthail. 1er février 1742.
  - devis des ouvrages de maçonnerie, charpenterie, serrurerie et autres nécessaires pour la construction de 7 arches à faire au pont de Gray sur la Saône (en place de 4), adjudgées le 3 octobre 1742 et de 5 tombant en ruine, par Querret et par Chenevard (entrepreneur). 1745.Archives départementales de la Haute-Saône, Vesoul : 36 S 2

### Documents figurés

- **Plan et profil du grand pont de Gray.**  
Plan et profil du grand pont de Gray. Dessin, s.d. [17e siècle, vers 1619 ?], par Flamand, Claude (? , ingénieur)  
Archives départementales de la Haute-Saône, Vesoul
- **Plan et élévation des 5e et 6e arches du pont de Gray (entre 1735 et 1742).**  
Plan et élévation des 5e et 6e arches ruineuses du pont de Gray par de Le Gouthail. Plume et aquarelle sur papier, s.d (entre 1735 et 1742).  
Archives départementales de la Haute-Saône, Vesoul : 36 S 2
- **Dessin d'une partie du pont de Gray, 6 thermidor an 10.**  
Dessin d'une partie du pont de Gray, 6 thermidor an 10 par Lingée, ingénieur en chef. Plume et aquarelle sur papier.  
Archives départementales de la Haute-Saône, Vesoul : 36 S 2
- **Coupe et plan sur la 3e arche du pont de Gray, 6 thermidor an 10.**  
Coupe et plan sur la 3e arche du pont de Gray, relative au radier à construire en remplacement du blocage détruit en dessous du mur de chute à l aval. Plume et aquarelle sur papier, le 6 thermidor an 10.  
Archives départementales de la Haute-Saône, Vesoul : 36 S 2

- **Gray - La Saône au Pont de Pierre.**  
Gray - La Saône au Pont de Pierre. Carte postale, s.d. Porte la mention "B.F, Paris".  
Archives départementales de la Haute-Saône, Vesoul : 11Fi279-139
- **Adjudication portant sur l'élargissement du pont de Gray, sur la Saône, 1888.**  
Adjudication portant sur l'élargissement du pont de Gray, sur la Saône, 1888. Papier imprimé.  
Archives départementales de la Haute-Saône, Vesoul

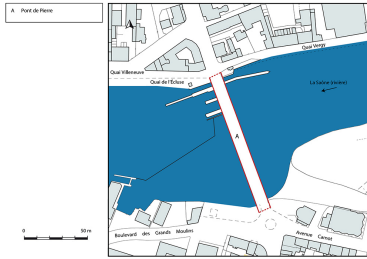
## Bibliographie

- **Dornier, J-B. Essai historique et voyages pittoresques...1836.**  
Dornier, J-B. *Essai historique et voyages pittoresques...*t. 1. 1836.  
p. 164
- **Maisons grayloises de la Renaissance. 1973.**  
[Exposition, Gray]. *Maisons grayloises de la Renaissance*. 1973.  
p.35
- **Gatin, abbé ; Besson, abbé. Histoire de la ville de Gray et de ses monuments. 1892.**  
Gatin, abbé ; Besson, abbé. *Histoire de la ville de Gray et de ses monuments*. Paris : 1892.
- **Godard, Charles. Le port de Gray depuis 1789. 1913.**  
Godard, Charles. *Le port de Gray depuis 1789*. In bulletin société grayloise emulation. 1913  
p.55
- **Jourdy, G. La porte de Saône et le pont de Gray. 1901-1902.**  
Jourdy, G. *La porte de Saône et le pont de Gray*. Annuaire de l'Arrondissement de Gray. 1901-1902.  
p.30-33.
- **Renaud, M. Gray, essai de géographie urbaine. 1950.**  
Renaud, M. *Gray, essai de géographie urbaine*. Mémoire de maitrise : Besançon, faculté des Lettres). 1950.
- **Répertoire des ponts routiers antérieurs à 1750.**  
*Répertoire des ponts routiers antérieurs à 1750*. Paris : Setra, 198...
- **Suchaux, Louis. Département de la Haute-Saône. Dictionnaire historique, topographique du statistique (de A à Lo) : tome 1 : 1991**  
Suchaux, Louis. Département de la Haute-Saône. Dictionnaire historique, topographique du statistique (de A à Lo) : t. 1 / Louis Suchaux. - Paris : Res Universis, 1991  
Région Bourgogne-Franche-Comté, Inventaire et Patrimoine, Besançon : R.US.4298

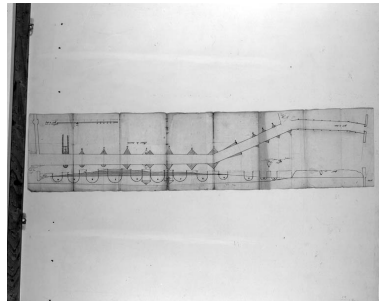
## Liens web

- Voir le dossier initial numérisé : <https://patrimoine.bourgognefranchecomte.fr/gtrudov/IA00076909/index.htm>

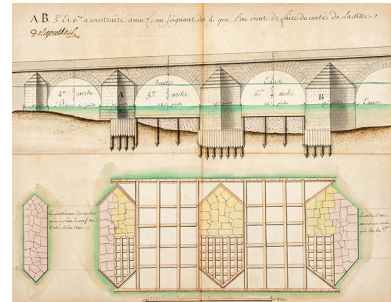
**Illustrations**




Plan masse et de situation.  
Dess. Bertrand Turina  
IVR43\_20207000772NUDA




Plan et profil du grand pont de Gray.  
Phot. Yves Sancey,  
Phot. Claude Flamand  
IVR43\_19927000294V



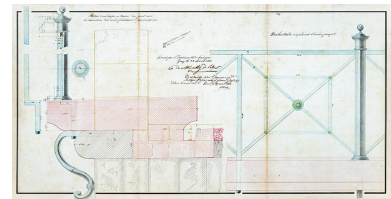
Plan et élévation des 5e et 6e arches  
du pont de Gray (entre 1735 et 1742).  
Phot. Jérôme Mongreville, Autr.  
Jean-François de Légouthail  
IVR43\_20197000417NUC4A



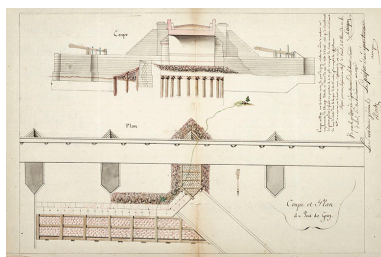
Dessin d'une partie du pont (1802).  
Phot. Jérôme Mongreville,  
Autr. Lingée  
IVR43\_20197000413NUC4A



Adjudication portant sur  
l'élargissement du pont de  
Gray, sur la Saône, 1888.  
Phot. Jérôme Mongreville  
IVR43\_20197000424NUC4A




Balustrade remplaçant  
l'ancien parapet, 1842.  
Phot. Jérôme Mongreville,  
Autr. Mathy de La Tour  
ou de La Tour Mathy  
IVR43\_20197000411NUC4A




Coupe et plan sur la 3e arche  
du pont de Gray (1802).  
Phot. Jérôme Mongreville,  
Autr. Lingée  
IVR43\_20197000414NUC4A



Gray - La Saône au Pont  
de Pierre, carte postale.  
Phot. Jérôme Mongreville  
IVR43\_20197000450NUC4A



Vue d'ensemble du  
pont en pierre de Gray.  
Phot. Jérôme Mongreville  
IVR43\_20197000316NUC4A



Vue d'ensemble depuis le quai Vergy.  
Phot. Yves Sancey  
IVR43\_19917000272X




Vue d'ensemble depuis  
le quai de l'Ecluse.  
Phot. Yves Sancey  
IVR43\_19947000088X



Vue d'ensemble depuis la ville basse.  
Phot. Yves Sancey  
IVR43\_19897000490V



Pont et écluse marinière.  
Phot. Jérôme Mongreville  
IVR43\_20197000318NUC4A




Détail des arcs et des culées  
de trois quarts gauche.  
Phot. Yves Sancey  
IVR43\_19897000491X



Détail des avant-bec des piles.  
Phot. Sonia Dourlot  
IVR43\_20167001839NUC2A



Vue du garde-corps en fonte.  
Phot. Yves Sancey  
IVR43\_19917000273X



Détail du garde-corps :  
vue du balustre central.  
Phot. Yves Sancey



Détail du garde-corps : vue de  
l'inscription et du blason de la ville  
de Gray sur le balustre central.

IVR43\_19917000274X

Phot. Yves Sancey  
IVR43\_19917000275X

## Dossiers liés

Est partie constituante de : bief de Gray (IA70001110) Franche-Comté, Haute-Saône, Gray

### Dossiers de synthèse :

La Saône navigable en Bourgogne-Franche-Comté (IA00141307)

présentation de la commune de Gray (IA00076915) Franche-Comté, Haute-Saône, Gray

Les ponts de la Saône navigable en Bourgogne-Franche-Comté (IA00141435)

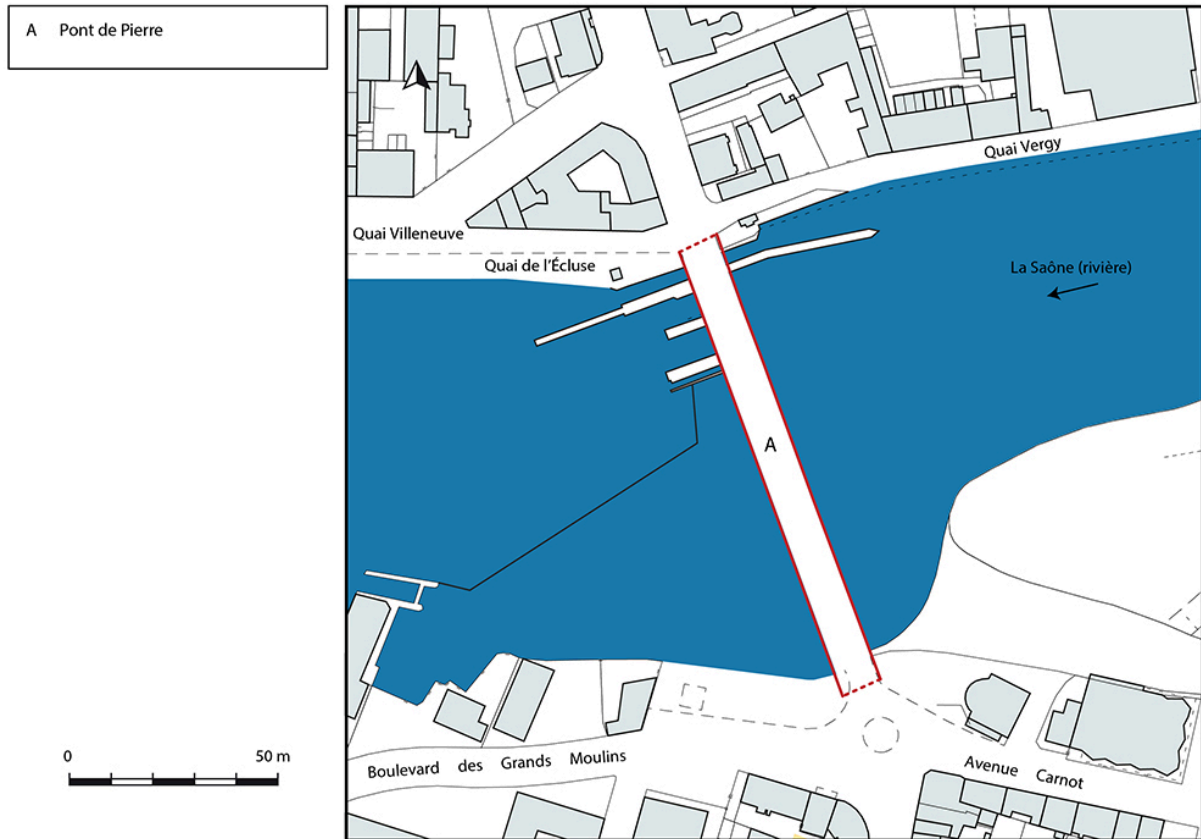
### Oeuvre(s) contenue(s) :

### Oeuvre(s) en rapport :

Les ponts de la Saône navigable en Bourgogne-Franche-Comté (IA00141435)

Auteur(s) du dossier : Christiane Claerr, Guillaume Gézolme

Copyright(s) : (c) Région Bourgogne-Franche-Comté, Inventaire du patrimoine



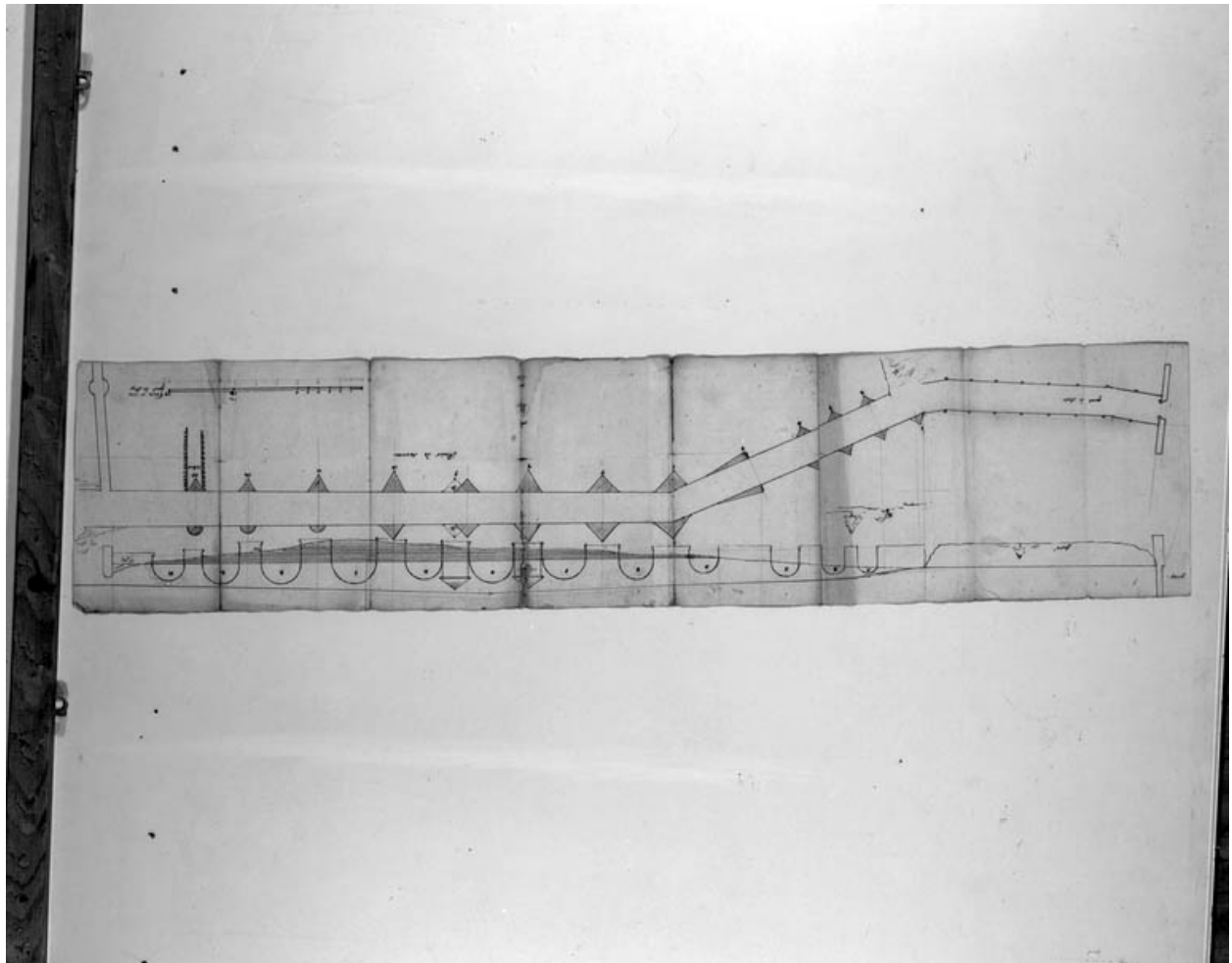
Plan masse et de situation.

IVR43\_20207000772NUDA

Auteur de l'illustration : Bertrand Turina

Date de prise de vue : 2020

(c) Région Bourgogne-Franche-Comté, Inventaire du patrimoine  
reproduction soumise à autorisation du titulaire des droits d'exploitation



Plan et profil du grand pont de Gray.

Référence du document reproduit :

- **Plan et profil du grand pont de Gray.**  
Plan et profil du grand pont de Gray. Dessin, s.d. [17e siècle, vers 1619 ?], par Flamand, Claude (?), ingénieur  
Archives départementales de la Haute-Saône, Vesoul

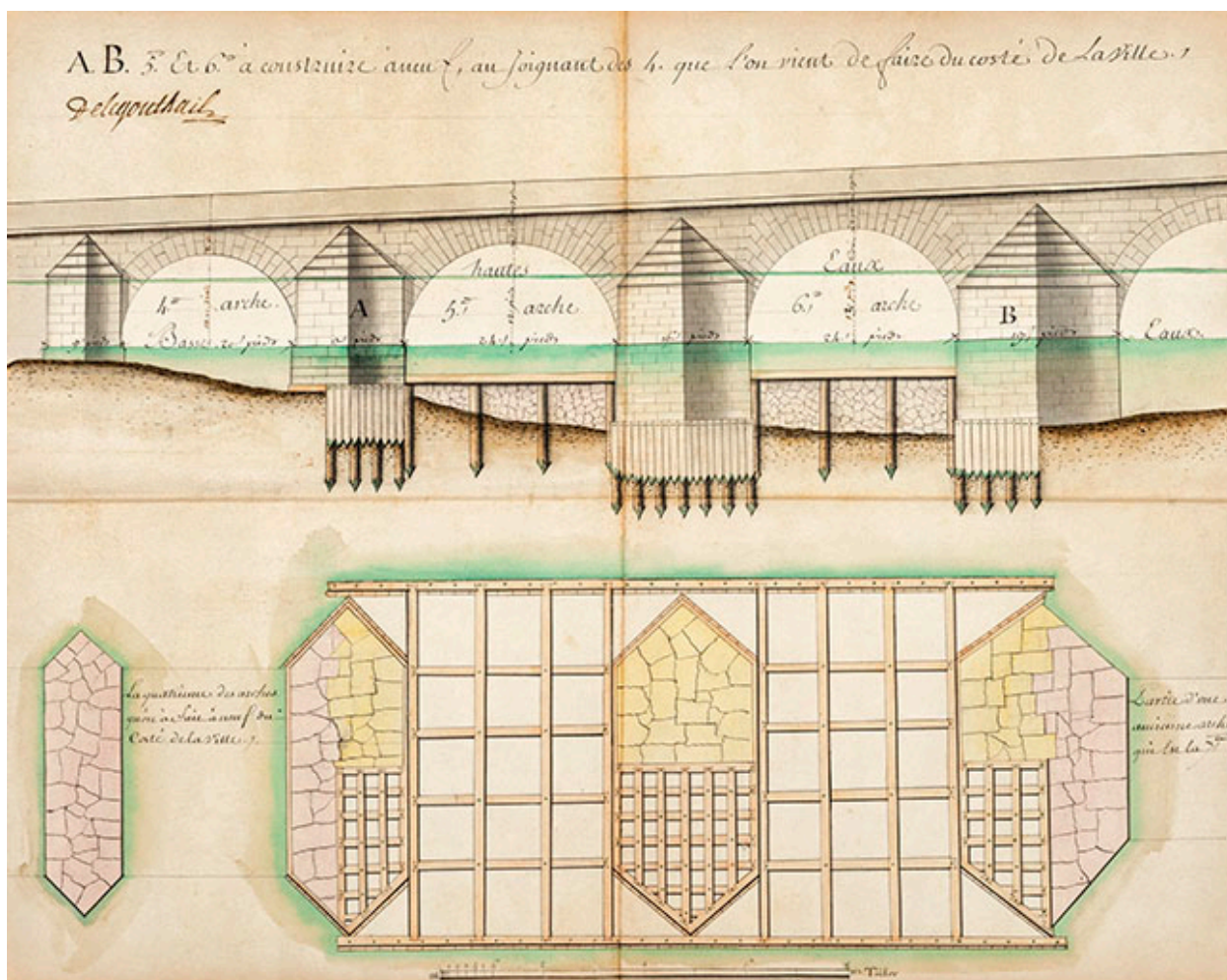
IVR43\_19927000294V

Auteur de l'illustration : Yves Sancey, Auteur de l'illustration : Claude Flamand

Date de prise de vue : 1992

(c) Région Bourgogne-Franche-Comté, Inventaire du patrimoine  
reproduction soumise à autorisation du titulaire des droits d'exploitation





Plan et élévation des 5e et 6e arches du pont de Gray (entre 1735 et 1742).

Référence du document reproduit :

- **Plan et élévation des 5e et 6e arches du pont de Gray (entre 1735 et 1742).**

Plan et élévation des 5e et 6e arches ruineuses du pont de Gray par de Le Gouthail. Plume et aquarelle sur papier, s.d (entre 1735 et 1742).

Archives départementales de la Haute-Saône, Vesoul : 36 S 2


IVR43\_20197000417NUC4A

Auteur de l'illustration : Jérôme Mongreville

Auteur du document reproduit : Jean-François de Légouthail

Date de prise de vue : 2019

(c) Région Bourgogne-Franche-Comté, Inventaire du patrimoine  
reproduction soumise à autorisation du titulaire des droits d'exploitation



Dessin d'une partie du pont (1802).

Référence du document reproduit :

- **Dessin d'une partie du pont de Gray, 6 thermidor an 10.**  
Dessin d'une partie du pont de Gray, 6 thermidor an 10 par Lingée, ingénieur en chef. Plume et aquarelle sur papier.  
Archives départementales de la Haute-Saône, Vesoul : 36 S 2

IVR43\_20197000413NUC4A

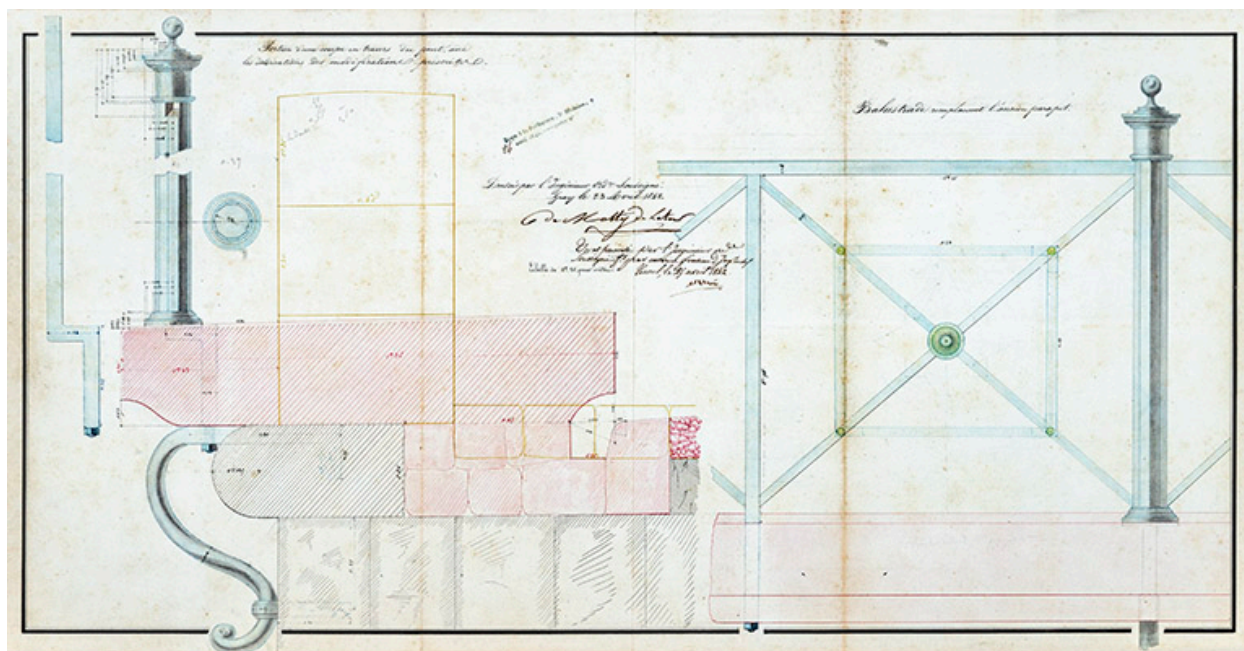
Auteur de l'illustration : Jérôme Mongreville

Auteur du document reproduit : Lingée

Date de prise de vue : 2019

(c) Région Bourgogne-Franche-Comté, Inventaire du patrimoine  
reproduction soumise à autorisation du titulaire des droits d'exploitation





Balustrade remplaçant l'ancien parapet, 1842.

Référence du document reproduit :

- **Balustrade remplaçant l'ancien parapet, 1842.**

Balustrade remplaçant l'ancien parapet, 1842. Portion d'une coupure en travers du pont avec les indications des modifications prescrites. Plan.

Archives départementales de la Haute-Saône, Vesoul

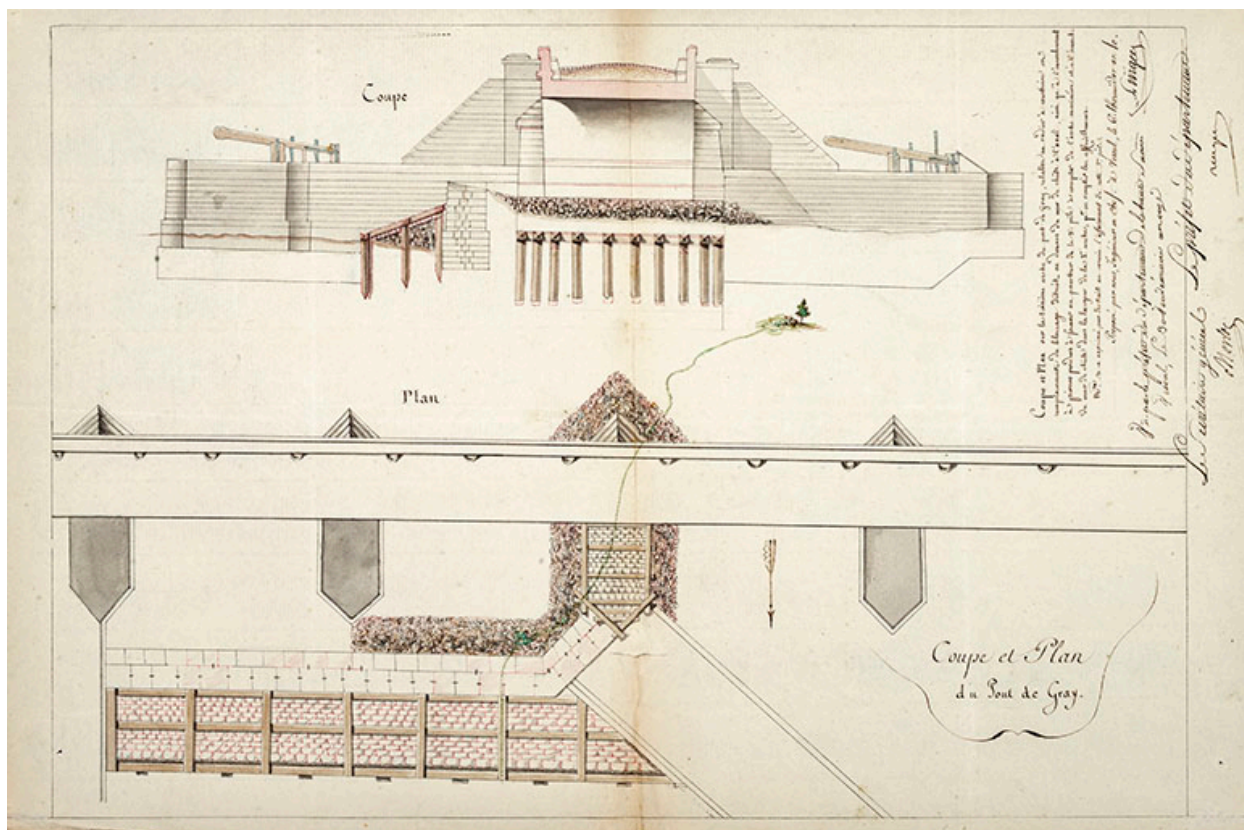
IVR43\_20197000411NUC4A

Auteur de l'illustration : Jérôme Mongreville

Auteur du document reproduit : Mathy de La Tour ou de La Tour Mathy

Date de prise de vue : 2019

(c) Région Bourgogne-Franche-Comté, Inventaire du patrimoine  
reproduction soumise à autorisation du titulaire des droits d'exploitation



Coupe et plan sur la 3e arche du pont de Gray (1802).

Référence du document reproduit :

- **Coupe et plan sur la 3e arche du pont de Gray, 6 thermidor an 10.**  
Coupe et plan sur la 3e arche du pont de Gray, relative au radier à construire en remplacement du blocage détruit en dessous du mur de chute à l'aval. Plume et aquarelle sur papier, le 6 thermidor an 10.  
Archives départementales de la Haute-Saône, Vesoul : 36 S 2

IVR43\_20197000414NUC4A

Auteur de l'illustration : Jérôme Mongreville

Auteur du document reproduit : Lingée

Date de prise de vue : 2019

(c) Région Bourgogne-Franche-Comté, Inventaire du patrimoine  
reproduction soumise à autorisation du titulaire des droits d'exploitation



Gray - La Saône au Pont de Pierre, carte postale.

Référence du document reproduit :

- **Gray - La Saône au Pont de Pierre.**

Gray - La Saône au Pont de Pierre. Carte postale, s.d. Porte la mention "B.F, Paris".

Archives départementales de la Haute-Saône, Vesoul : 11Fi279-139

IVR43\_20197000450NUC4A

Auteur de l'illustration : Jérôme Mongreville

Date de prise de vue : 2019

(c) Région Bourgogne-Franche-Comté, Inventaire du patrimoine  
reproduction soumise à autorisation du titulaire des droits d'exploitation



Vue d'ensemble du pont en pierre de Gray.

IVR43\_20197000316NUC4A

Auteur de l'illustration : Jérôme Mongreville

Date de prise de vue : 2019

(c) Région Bourgogne-Franche-Comté, Inventaire du patrimoine  
reproduction soumise à autorisation du titulaire des droits d'exploitation



Vue d'ensemble depuis le quai Vergy.

IVR43\_19917000272X

Auteur de l'illustration : Yves Sancey

Date de prise de vue : 1991

(c) Région Bourgogne-Franche-Comté, Inventaire du patrimoine  
reproduction soumise à autorisation du titulaire des droits d'exploitation





Vue d'ensemble depuis le quai de l'Ecluse.

IVR43\_19947000088X

Auteur de l'illustration : Yves Sancey

Date de prise de vue : 1994

(c) Région Bourgogne-Franche-Comté, Inventaire du patrimoine  
reproduction soumise à autorisation du titulaire des droits d'exploitation



Vue d'ensemble depuis la ville basse.

IVR43\_19897000490V

Auteur de l'illustration : Yves Sancey

Date de prise de vue : 1989

(c) Région Bourgogne-Franche-Comté, Inventaire du patrimoine  
reproduction soumise à autorisation du titulaire des droits d'exploitation



Pont et écluse marinière.

IVR43\_20197000318NUC4A

Auteur de l'illustration : Jérôme Mongreville

Date de prise de vue : 2019

(c) Région Bourgogne-Franche-Comté, Inventaire du patrimoine  
reproduction soumise à autorisation du titulaire des droits d'exploitation



Détail des arcs et des culées de trois quarts gauche.

IVR43\_19897000491X

Auteur de l'illustration : Yves Sancey

Date de prise de vue : 1989

(c) Région Bourgogne-Franche-Comté, Inventaire du patrimoine  
reproduction soumise à autorisation du titulaire des droits d'exploitation



Détail des avant-bec des piles.

IVR43\_20167001839NUC2A

Auteur de l'illustration : Sonia Dourlot

Date de prise de vue : 2019

(c) Région Bourgogne-Franche-Comté, Inventaire du patrimoine  
reproduction soumise à autorisation du titulaire des droits d'exploitation



Vue du garde-corps en fonte.

IVR43\_19917000273X

Auteur de l'illustration : Yves Sancey

Date de prise de vue : 1991

(c) Région Bourgogne-Franche-Comté, Inventaire du patrimoine  
reproduction soumise à autorisation du titulaire des droits d'exploitation



Détail du garde-corps : vue du balustre central.

IVR43\_19917000274X

Auteur de l'illustration : Yves Sancey

Date de prise de vue : 1991

(c) Région Bourgogne-Franche-Comté, Inventaire du patrimoine  
reproduction soumise à autorisation du titulaire des droits d'exploitation



Détail du garde-corps : vue de l'inscription et du blason de la ville de Gray sur le balustre central.

IVR43\_19917000275X

Auteur de l'illustration : Yves Sancey

Date de prise de vue : 1991

(c) Région Bourgogne-Franche-Comté, Inventaire du patrimoine  
reproduction soumise à autorisation du titulaire des droits d'exploitation