

Franche-Comté, Haute-Saône
Scey-sur-Saône-et-Saint-Albin
6 rue André Bergerot

maison 6 rue André Bergerot dit Maison Courtois

Références du dossier

Numéro de dossier : IA70001023
Date de l'enquête initiale : 2018
Date(s) de rédaction : 2018
Cadre de l'étude : enquête thématique régionale val de Saône
Degré d'étude : étudié

Désignation

Dénomination : maison, remise
Appellation : Maison Courtois
Destinations successives : relais de poste
Parties constituantes non étudiées : cour, jardin

Compléments de localisation

Milieu d'implantation : en village
Références cadastrales : 1836, C, 339 ; 2018, AI, 337

Historique

La tourelle d'escalier demi-hors-œuvre et l'encadrement des baies (anciennes croisées au premier étage, moulures en doucine dans l'encadrement des petites baies du comble et de la tourelle d'escalier) permettent de dater la construction du 16^e siècle. Reportée dans l'enduit du fronton triangulaire surmontant la porte, la date de 1717 pourrait correspondre à des travaux de modernisation de la maison. La maison a servi de relais de diligence, ce qui laisse penser que le bâtiment situé à l'arrière devait être une remise. Il porte les dates de 1673 et 1698. La maison figure sur le plan du cadastre ancien dit napoléonien (1836) et l'atlas du plan d'alignement de la commune (1842). Elle appartient alors à la famille Monnot, qui possède également l'ensemble du terrain à l'arrière. En 1865, Charles Monnot intente un procès contre la commune. Le litige concerne l'écoulement des eaux dans la rue du Four (actuelle rue Bergerot) qui forme une dépression. L'expertise d'Eugène Duret, géomètre à Besançon, Charles Colard, architecte à Lure, Léon Bidault, ingénieur des ponts et chaussées à Vesoul, permet de régler le conflit. On en conserve le plan. La ville s'engage à faire les travaux nécessaires dans la rue (création de deux regards reliés par une canalisation dans la rue, comblement de l'ancien cassis). Le propriétaire, de son côté, s'engage à maintenir et entretenir une rigole d'écoulement des eaux traversant son terrain. En 1875, la maison et le terrain passent de la famille Monnot à la famille Courtois, qui lui a laissé son nom.

Période(s) principale(s) : 16^e siècle (?)
Période(s) secondaire(s) : 4^e quart 17^e siècle, 1^{er} quart 18^e siècle
Dates : 1673 (porte la date), 1698 (porte la date), 1717 (porte la date)
Auteur(s) de l'oeuvre : maître d'oeuvre inconnu

Description

La maison se compose principalement d'un bâtiment à trois niveaux (rez-de-chaussée, étage carré et comble à surcroît) desservis par un escalier en vis demi-hors-œuvre en façade. Le bâtiment est couvert d'un toit à longs pans en tuile mécanique. La tour abritant l'escalier est couverte d'un toit conique. Dans la façade sur la rue André Bergerot, les baies sont rectangulaires. L'encadrement des petites baies (comble, escalier) est mouluré en doucine. Celui des baies de l'étage révèle qu'il s'agit d'anciennes croisées dont les meneaux et croisillons ont été supprimés. La porte d'entrée, percée au rez-

de-chaussée de la tour, est surmontée d'un fronton triangulaire et d'une marquise. Sur le flanc sud du corps principal, un corps secondaire couvert d'un toit à longs pans et pignon couvert augmente la surface de l'habitation. Sur la parcelle, un autre édifice sert de remise. Il est doté, côté cour, de deux portes piétonnes et d'une porte cochère. Il a subi d'importantes transformations (surélévation).

Éléments descriptifs

Matériau(x) du gros-oeuvre, mise en oeuvre et revêtement : calcaire, moellon, enduit

Matériau(x) de couverture : tuile mécanique

Étage(s) ou vaisseau(x) : rez-de-chaussée, 1 étage carré, comble à surcroît

Couvrements :

Élévations extérieures : élévation à travées

Type(s) de couverture : toit à longs pans, pignon découvert ; toit conique ; toit à longs pans, pignon couvert

Escaliers : escalier demi-hors-oeuvre : escalier en vis

Typologies et état de conservation

Typologies : baie rectangulaire

Statut, intérêt et protection

Statut de la propriété : propriété privée

Références documentaires

Documents d'archive

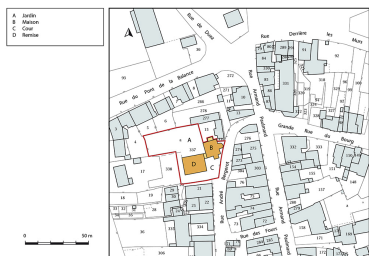
- **Archives départementales de la Haute-Saône. 482 E dépôt 72. Travaux publics, voiries, moyens de transport, régime des eaux (1807-1934).**
Archives départementales de la Haute-Saône. 482 E dépôt 72. Travaux publics, voiries, moyens de transport, régime des eaux (1807-1934).
Archives départementales de la Haute-Saône, Vesoul : 482 E dépôt 72
- **Archives départementales de la Haute-Saône. Cadastre de la commune de Scey-sur-Saône-et-Saint-Albin. [1836-1954].**
Archives départementales de la Haute-Saône. Cadastre de la commune de Scey-sur-Saône-et-Saint-Albin. [1836-1954].
 - Atlas parcellaire (1836)
 - État de section (1839) : 3 P 230
 - Matrices cadastrales (1839-1914) : 3 P 1593 (folio de 1 à 580), 3 P 1594 (folio 581 à 1140), 3 P 1595 (folio 1141 à 1718), 3 P 1596 (folio 1719 à 2214), 3 P 1597 (folio 2215 à 2355)
 - Matrice cadastrale des propriétés bâties (1882-1914) : 3 P 2437
 - Matrice cadastrale dite "noire" des propriétés bâties (1911-1954) : 3 P 4650
 - Matrices cadastrales dites "noires" des propriétés non bâties (1914-1954) : 3 P 4645 , 3 P 4646 (folio 1 à 600), 3 P 4647 (folio 601 à 1200), 3 P 4648 (folio 1201 à 1798), 3 P 4649 (folio 1793 à 1924)Archives départementales de la Haute-Saône, Vesoul

Documents figurés

- **Atlas du plan d'alignement des rues, commune de Scey-sur-Saône, Haute-Saône. 1842.**
Atlas du plan d'alignement des rues, commune de Scey-sur-Saône, Haute-Saône, dessin (plume, lavis), par le géomètre Marcande, dressé le 13 avril 1842, approuvé le 16 août 1842, échelles 1/2000 (tableau d'assemblage) et 1/500 (feuilles), 6 feuilles.
Archives départementales de la Haute-Saône, Vesoul : CP AL 482
- **Plan masse exécuté à la suite d'un différend de Charles Monnot avec la commune de Scey-sur-Saône-et-Saint-Albin. [1865].**

Plan masse exécuté à la suite d'un différend de Charles Monnot, propriétaire de la maison n°6 rue André Bergerot, avec la commune de Scey-sur-Saône-et-Saint-Albin / [s.n.]. [1865]. In : Archives départementales de la Haute-Saône. 482 E dépôt 72. Travaux publics, voiries, moyens de transport, régime des eaux (1807-1934). Archives départementales de la Haute-Saône, Vesoul : 482 E dépôt 72

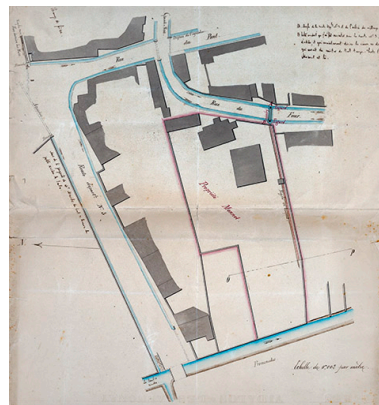
Illustrations



Plan-masse et de situation.
Extrait du plan cadastral, 2019.
Dess. Bertrand Turina
IVR43_20197000213NUDA



Plan de situation en 1836.
IVR43_20187000841NUCA



Plan de masse exécuté à la suite
d'un différend de Charles Monnot,
propriétaire de la maison n
°6 rue André Bergerot, avec
la commune de Scey-sur-
Saône-et-Saint-Albin]. [1865].
Phot. Jérôme Mongreville
IVR43_20197000034NUC4A




Élévation sur la rue André
Bergerot, vue de face.
Phot. Jérôme Mongreville
IVR43_20187000293NUC4A



Élévation sur la rue André
Bergerot, vue de trois-quarts.
Phot. Jérôme Mongreville
IVR43_20187000300NUC4A



Vue d'ensemble de la
maison et de la remise.
Phot. Jérôme Mongreville
IVR43_20187000299NUC4A



Portes de la remise.
Phot. Jérôme Mongreville
IVR43_20187000298NUC4A



Porte de la remise.



Date gravée (1673).
Phot. Jérôme Mongreville
IVR43_20187000295NUC4A

Phot. Jérôme Mongreville
IVR43_20187000297NUC4A



Porte de la remise.
Phot. Jérôme Mongreville
IVR43_20187000296NUC4A



Date gravée (1698).
Phot. Jérôme Mongreville
IVR43_20187000294NUC4A

Dossiers liés

Dossiers de synthèse :

le val de Saône - aire d'étude (IA70001083)

présentation de la commune de Scey-sur-Saône-et-Saint-Albin (IA70000922) Franche-Comté, Haute-Saône, Scey-sur-Saône-et-Saint-Albin

Oeuvre(s) contenue(s) :

Oeuvre(s) en rapport :

bourg (IA70001076) Franche-Comté, Haute-Saône, Scey-sur-Saône-et-Saint-Albin, le Bourg, rue Armand Paulmard, rue André Bergerot, rue Derrière les Murs, rue de la Perception, rue d'Enfer, rue des Forges, rue des Fours

Auteur(s) du dossier : Fabien Dufoulon

Copyright(s) : (c) Région Bourgogne-Franche-Comté, Inventaire du patrimoine



Plan-masse et de situation. Extrait du plan cadastral, 2019.

IVR43_20197000213NUDA

Auteur de l'illustration : Bertrand Turina

(c) Région Bourgogne-Franche-Comté, Inventaire du patrimoine
reproduction soumise à autorisation du titulaire des droits d'exploitation



Plan de situation en 1836.

Référence du document reproduit :

- **Archives départementales de la Haute-Saône. Cadastre de la commune de Scey-sur-Saône-et-Saint-Albin. [1836-1954].**
Archives départementales de la Haute-Saône. Cadastre de la commune de Scey-sur-Saône-et-Saint-Albin. [1836-1954].
 - Atlas parcellaire (1836)
 - État de section (1839) : 3 P 230
 - Matrices cadastrales (1839-1914) : 3 P 1593 (folio de 1 à 580), 3 P 1594 (folio 581 à 1140), 3 P 1595 (folio 1141 à 1718), 3 P 1596 (folio 1719 à 2214), 3 P 1597 (folio 2215 à 2355)
 - Matrice cadastrale des propriétés bâties (1882-1914) : 3 P 2437
 - Matrice cadastrale dite "noire" des propriétés bâties (1911-1954) : 3 P 4650
 - Matrices cadastrales dites "noires" des propriétés non bâties (1914-1954) : 3 P 4645 , 3 P 4646 (folio 1 à 600), 3 P 4647 (folio 601 à 1200), 3 P 4648 (folio 1201 à 1798), 3 P 4649 (folio 1793 à 1924)Archives départementales de la Haute-Saône, Vesoul

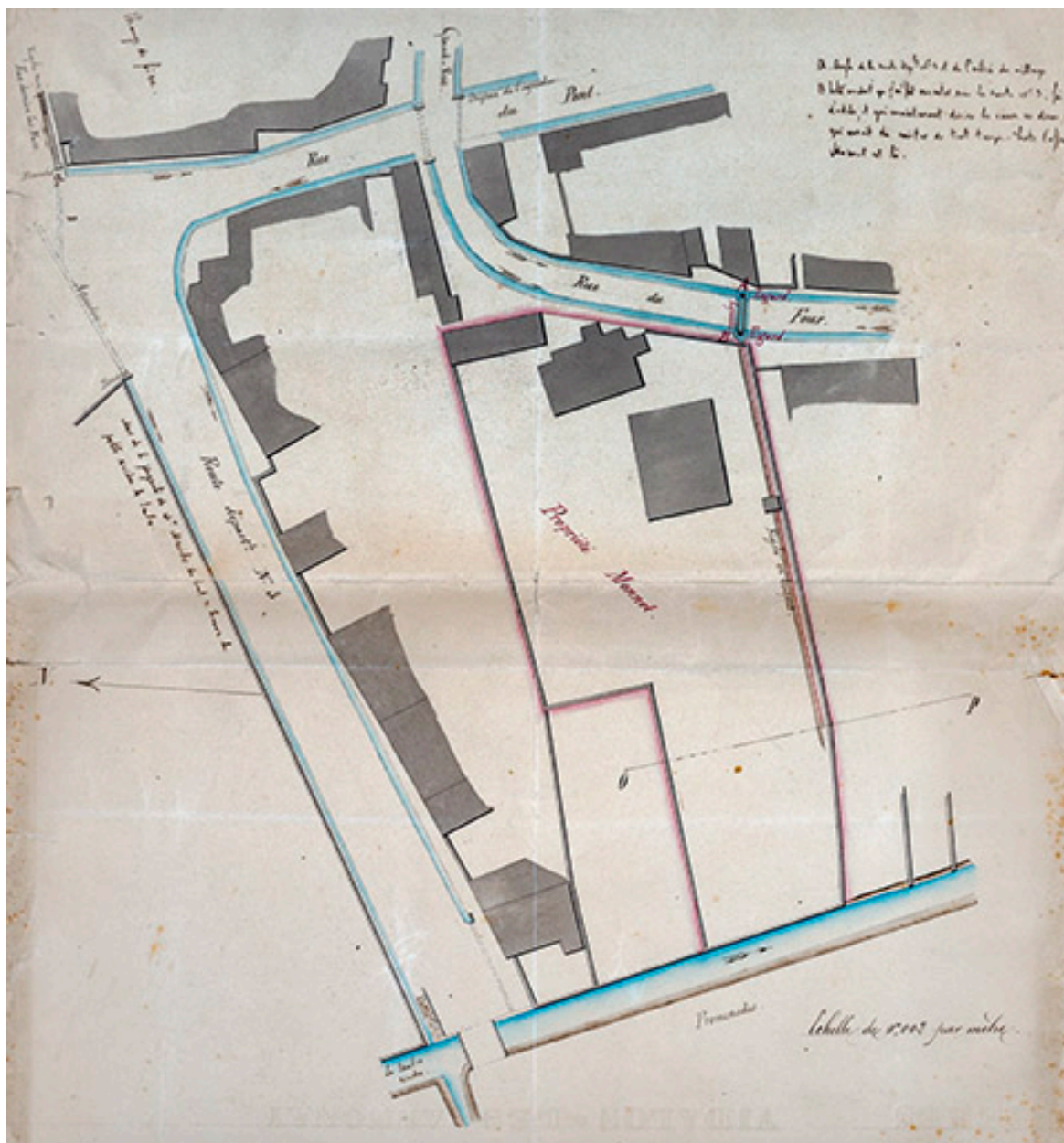
IVR43_20187000841NUCA

Date de prise de vue : 2018

Échelle : 1/1250

(c) Archives départementales de la Haute-Saône

reproduction soumise à autorisation du titulaire des droits d'exploitation



Plan de masse exécuté à la suite d'un différend de Charles Monnot, propriétaire de la maison n°6 rue André Bergerot, avec la commune de Scey-sur-Saône-et-Saint-Albin]. [1865].

Référence du document reproduit :

- **Plan masse exécuté à la suite d'un différend de Charles Monnot avec la commune de Scey-sur-Saône-et-Saint-Albin. [1865].**

Plan masse exécuté à la suite d'un différend de Charles Monnot, propriétaire de la maison n°6 rue André Bergerot, avec la commune de Scey-sur-Saône-et-Saint-Albin / [s.n.]. [1865]. In : Archives départementales de la Haute-Saône. 482 E dépôt 72. Travaux publics, voiries, moyens de transport, régime des eaux (1807-1934). Archives départementales de la Haute-Saône, Vesoul : 482 E dépôt 72

IVR43_20197000034NUC4A

Auteur de l'illustration : Jérôme Mongreville

Date de prise de vue : 2019

(c) Région Bourgogne-Franche-Comté, Inventaire du patrimoine ; (c) Archives départementales de la Haute-Saône reproduction soumise à autorisation du titulaire des droits d'exploitation



Élévation sur la rue André Bergerot, vue de face.

IVR43_20187000293NUC4A

Auteur de l'illustration : Jérôme Mongreville

Date de prise de vue : 2018

(c) Région Bourgogne-Franche-Comté, Inventaire du patrimoine
reproduction soumise à autorisation du titulaire des droits d'exploitation



Élévation sur la rue André Bergerot, vue de trois-quarts.

IVR43_20187000300NUC4A

Auteur de l'illustration : Jérôme Mongreville

Date de prise de vue : 2018

(c) Région Bourgogne-Franche-Comté, Inventaire du patrimoine
reproduction soumise à autorisation du titulaire des droits d'exploitation



Vue d'ensemble de la maison et de la remise.

IVR43_20187000299NUC4A

Auteur de l'illustration : Jérôme Mongreville

Date de prise de vue : 2018

(c) Région Bourgogne-Franche-Comté, Inventaire du patrimoine
reproduction soumise à autorisation du titulaire des droits d'exploitation



Portes de la remise.

IVR43_20187000298NUC4A

Auteur de l'illustration : Jérôme Mongreville

Date de prise de vue : 2018

(c) Région Bourgogne-Franche-Comté, Inventaire du patrimoine
reproduction soumise à autorisation du titulaire des droits d'exploitation



Porte de la remise.

IVR43_20187000297NUC4A

Auteur de l'illustration : Jérôme Mongreville

Date de prise de vue : 2018

(c) Région Bourgogne-Franche-Comté, Inventaire du patrimoine
reproduction soumise à autorisation du titulaire des droits d'exploitation



Date gravée (1673).

IVR43_20187000295NUC4A

Auteur de l'illustration : Jérôme Mongreville

Date de prise de vue : 2018

(c) Région Bourgogne-Franche-Comté, Inventaire du patrimoine
reproduction soumise à autorisation du titulaire des droits d'exploitation



Porte de la remise.

IVR43_20187000296NUC4A

Auteur de l'illustration : Jérôme Mongreville

Date de prise de vue : 2018

(c) Région Bourgogne-Franche-Comté, Inventaire du patrimoine
reproduction soumise à autorisation du titulaire des droits d'exploitation



Date gravée (1698).

IVR43_20187000294NUC4A

Auteur de l'illustration : Jérôme Mongreville

Date de prise de vue : 2018

(c) Région Bourgogne-Franche-Comté, Inventaire du patrimoine
reproduction soumise à autorisation du titulaire des droits d'exploitation