

Bourgogne, Côte-d'Or  
Seurre  
PK 187,2  
rue de la Raie Mignot

## **pont ; ponceau sur la raie Mignot**

### **Références du dossier**

Numéro de dossier : IA21005699

Date de l'enquête initiale : 2018

Date(s) de rédaction : 2018

Cadre de l'étude : enquête thématique régionale Saône navigable en Bourgogne-Franche-Comté (la)

Degré d'étude : étudié

### **Désignation**

Dénomination : pont

### **Compléments de localisation**

Milieu d'implantation : en village

Références cadastrales :

### **Historique**

La nécessité de construire ce pont était déjà énoncée dans le *Mémoire* de T. Dumorey en 1779. La raie Mignot était alors plus importante : les cartes postales anciennes témoignent que la raie servait de garage pour des barques de pêche. Les travaux d'aménagement du site d'écluse de Seurre et du port de plaisance ont totalement réduit son cours et le pont enjambe aujourd'hui une sorte de bras mort ou lône.

Le premier pont en bois a été construit à la suite de l'adjudication lancée en 1829 (sur un projet de l'ingénieur Darcy - 12 S 1 a 62). Il a été reconstruit (tablier) à la fin du 19e siècle d'après le projet dressé par l'ingénieur de Larminat, le 22 juillet 1887. Variot a dressé un dessin (en janvier de la même année) du pont antérieur, dont le tablier était en bois (3 S 46).

Période(s) principale(s) : 2e quart 19e siècle, 4e quart 19e siècle

Dates :

Auteur(s) de l'oeuvre : Henry Darcy

### **Description**

Le ponceau enjambe la raie Mignot à son débouché dans la Saône, en amont des quais à gradins de Seurre, rive gauche. Il est formé d'une arche en brique et moellons recouverts d'un enduit imitant la pierre de taille. Les culées sont en pierre. Il est légèrement biais.

### **Éléments descriptifs**

Matériau(x) du gros-oeuvre, mise en oeuvre et revêtement : calcaire

### **Statut, intérêt et protection**

Statut de la propriété : propriété publique

## Références documentaires

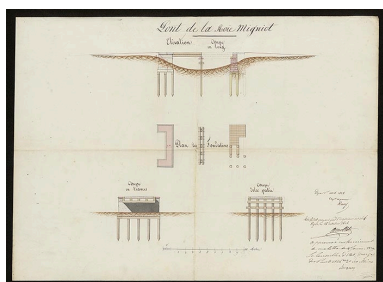
### Documents d'archive

- **Archives départementales de la Côte-d'Or : 12 S1 a 62. Ponts des raies Mignot et Saint-Georges. Établissement d'une banquette de halage sous le grand pont. 1822-1841.**  
Archives départementales de la Côte-d'Or : 12 S1 a 62. Ponts des raies Mignot et Saint-Georges. Établissement d'une banquette de halage sous le grand pont. 1822-1841.  
Archives départementales de la Côte-d'Or, Dijon : 12 S1 a 62
- **Archives départementales de la Saône-et-Loire : 3 S 46. Ponts, aqueducs et halage. 1832-1906.**  
Archives départementales de la Saône-et-Loire : 3 S 46. *Ponts, aqueducs et halage*. 1832-1906.  
Archives départementales de Saône-et-Loire, Mâcon : 3 S 46


### Documents figurés

- **Seurre. Le pont de la raie Mignot. 1910**  
*Seurre. Le pont de la raie Mignot*, carte postale, Coll. L. Bonnamour (Archives départementales de Saône-et-Loire, 20 Fi).  
Archives départementales de Saône-et-Loire, Mâcon : 20 FI 2588


## Illustrations



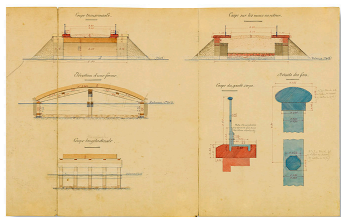
Pont de la Raie Mignot.  
[Plan des fondations,  
coupes et élévation]. 1828.  
Phot. Petot Frédéric  
IVR26\_20202100123NUC4A



Reconstruction du pont de  
halage de la Raie Mignot à  
Seurre. Elévation, coupes et plan.  
[Page de garde]. 22 juillet 1887.  
Phot.  
IVR26\_20207100038NUC2A



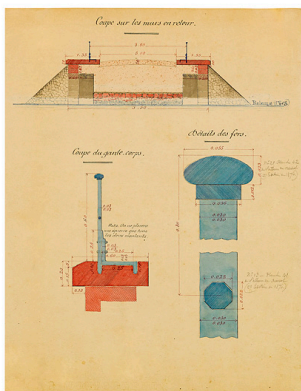
Reconstruction du pont de halage de  
la Raie Mignot à Seurre. Elévation,  
coupes et plan. 22 juillet 1887.  
Phot.  
IVR26\_20207100037NUC4A



Reconstruction du pont de halage de la Raie Mignot à Seurre. [Détail]. 22 juillet 1887.

Phot.

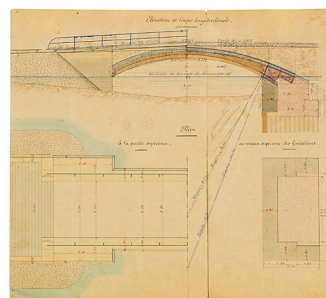
IVR26\_20207100040NUC4A



Reconstruction du pont de halage de la Raie Mignot à Seurre. [Détail]. 22 juillet 1887.

Phot.

IVR26\_20207100041NUC2A



Reconstruction du pont de halage de la Raie Mignot à Seurre. [Détail du plan et de l'élévation et coupe longitudinale]. 22 juillet 1887.

Phot.

IVR26\_20207100039NUC4A



La ville de Seurre depuis la raie Mignot, en amont. A droite, la Saône.

Phot. Thierry Kuntz

IVR26\_20172100260NUC4A



La ville de Seurre depuis la raie Mignot, en amont. A droite, la Saône, à gauche, le pont.

Phot. Thierry Kuntz


IVR26\_20192100143NUC4A



La ville de Seurre depuis la raie Mignot, en amont. A droite, la Saône, à gauche, le pont.

Phot. Thierry Kuntz

IVR26\_20192100144NUC4A



Le pont sur la Raie Mignot et la ville de Seurre en arrière-plan.

Phot. Thierry Kuntz  
IVR26\_20172100261NUC4A

## Dossiers liés

Est partie constituante de : bief d'Écuelles (IA71003601) Bourgogne, Saône-et-Loire, Écuelles, PK 175

### Dossiers de synthèse :

La Saône navigable en Bourgogne-Franche-Comté (IA00141307)

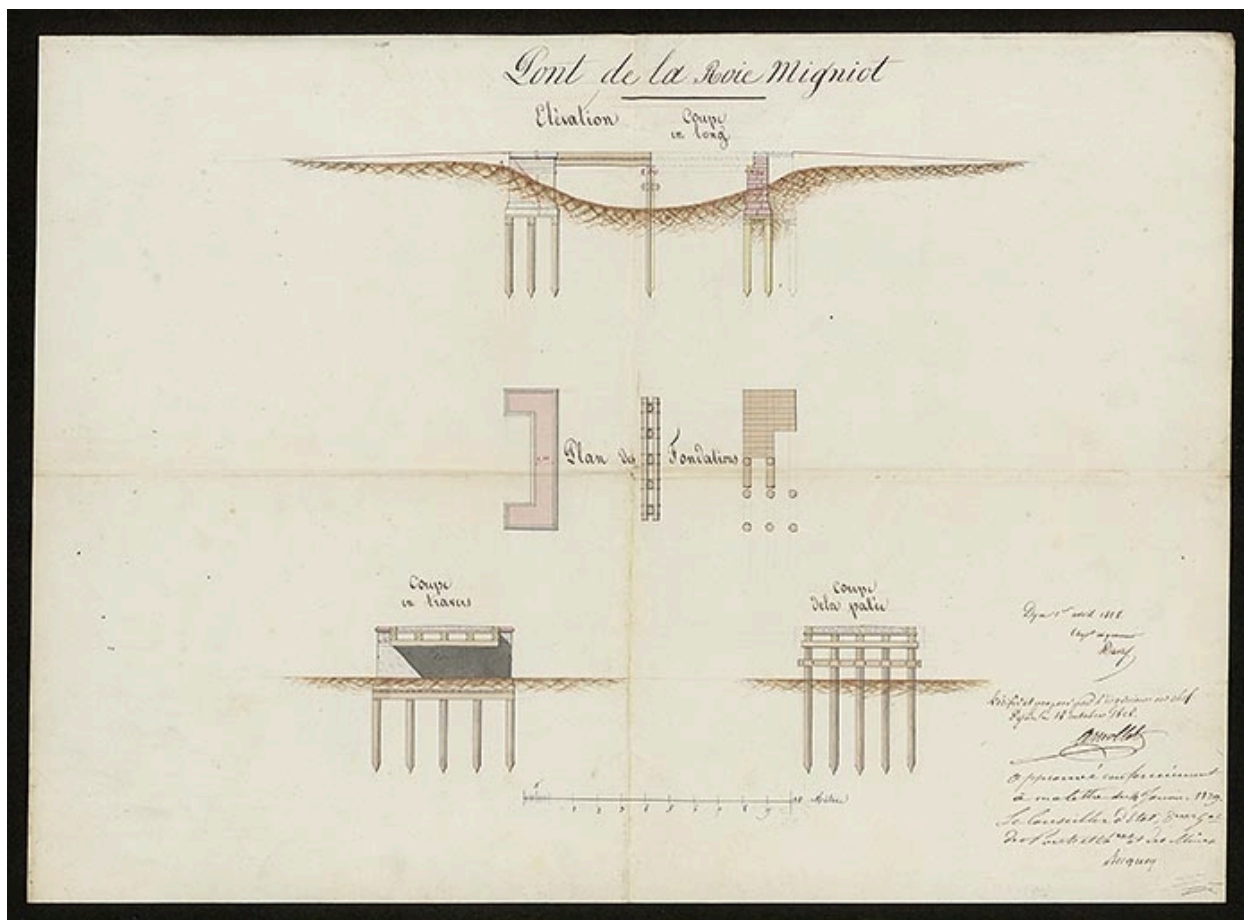
Le chemin de halage de la Saône navigable en Bourgogne-Franche-Comté (IA00141437)

Les conséquences du passage de la Saône dans la commune de Seurre (IA21005689) Bourgogne, Côte-d'Or, Seurre

### Oeuvre(s) contenue(s) :

Auteur(s) du dossier : Aurélie Lallement, Virginie Malherbe

Copyright(s) : (c) Région Bourgogne-Franche-Comté, Inventaire du patrimoine



Pont de la Raie Mignot. [Plan des fondations, coupes et élévation]. 1828.

Référence du document reproduit :

- **Pont de la Raie Mignot. [Plan des fondations, coupes et élévation]. 1828.**  
Pont de la Raie Mignot. [Plan des fondations, coupes et élévation]. 1er avril 1828.  
Archives départementales de la Côte-d'Or, Dijon : 12 S1 a 62

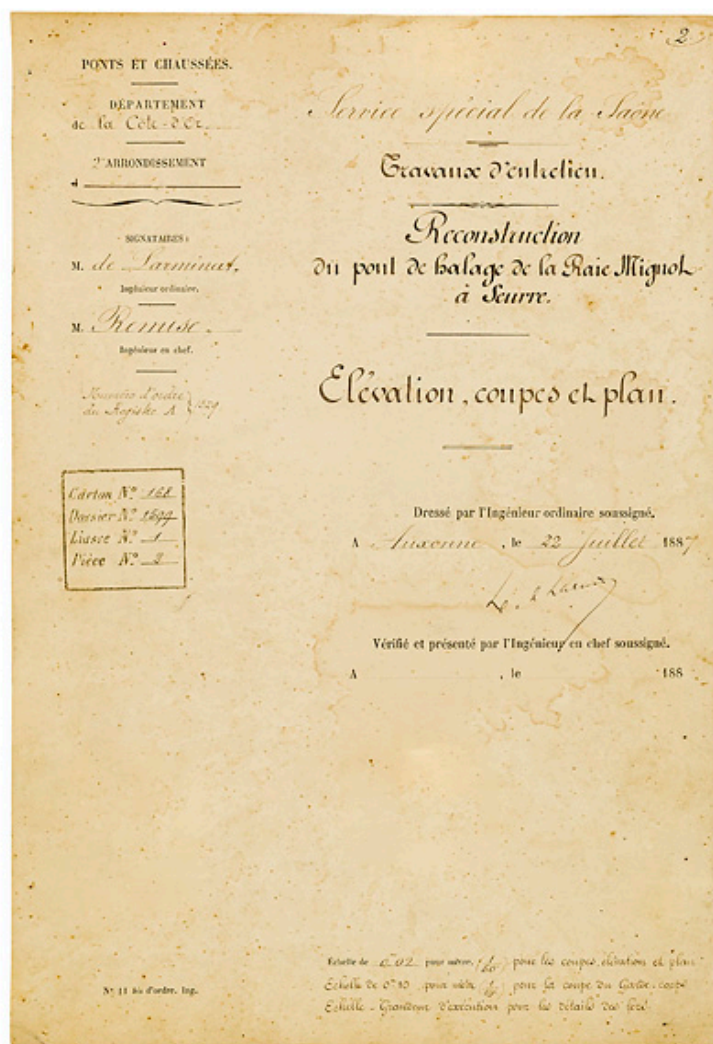
IVR26\_20202100123NUC4A

Auteur de l'illustration : Petot Frédéric

Date de prise de vue : 2020

(c)CD21/F.PETOT/2020

reproduction soumise à autorisation du titulaire des droits d'exploitation



Reconstruction du pont de halage de la Raie Mignot à Seurre. Elévation, coupes et plan. [Page de garde]. 22 juillet 1887.

Référence du document reproduit :

- **Reconstruction du pont de halage de la Raie Mignot à Seurre. Dessin, 22 juillet 1887, 125,5 x 31 cm. Par de Larminat (ingénieur ordinaire des Ponts et Chaussées). Archives départementales de la Saône-et-Loire, Mâcon. 3 S 46.**

Reconstruction du pont de halage de la Raie Mignot à Seurre. Dessin, 22 juillet 1887, 125,5 x 31 cm. Par de Larminat (ingénieur ordinaire des Ponts et Chaussées). Archives départementales de la Saône-et-Loire, Mâcon. 3 S 46.

Archives départementales de Saône-et-Loire, Mâcon : 3 S 46

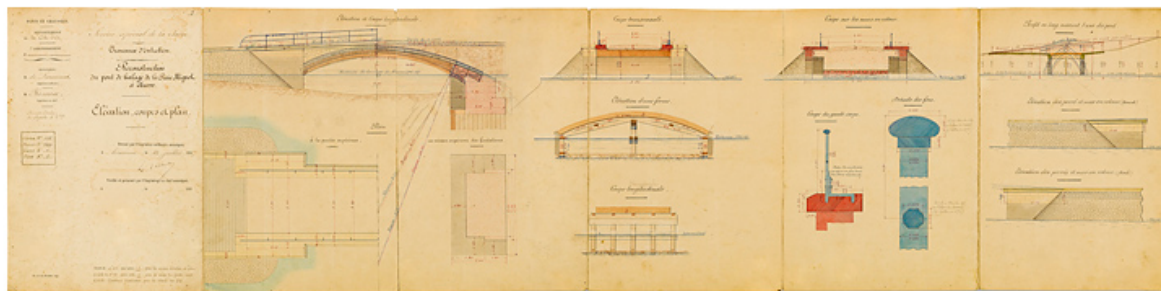
IVR26\_20207100038NUC2A

Auteur de l'illustration :

Date de prise de vue : 2020

(c) Région Bourgogne-Franche-Comté, Inventaire du patrimoine

reproduction soumise à autorisation du titulaire des droits d'exploitation



Reconstruction du pont de halage de la Raie Mignot à Seurre. Elévation, coupes et plan. 22 juillet 1887.

Référence du document reproduit :

- **Reconstruction du pont de halage de la Raie Mignot à Seurre. Dessin, 22 juillet 1887, 125,5 x 31 cm. Par de Larminat (ingénieur ordinaire des Ponts et Chaussées). Archives départementales de la Saône-et-Loire, Mâcon. 3 S 46.**  
Reconstruction du pont de halage de la Raie Mignot à Seurre. Dessin, 22 juillet 1887, 125,5 x 31 cm. Par de Larminat (ingénieur ordinaire des Ponts et Chaussées). Archives départementales de la Saône-et-Loire, Mâcon. 3 S 46.  
Archives départementales de Saône-et-Loire, Mâcon : 3 S 46

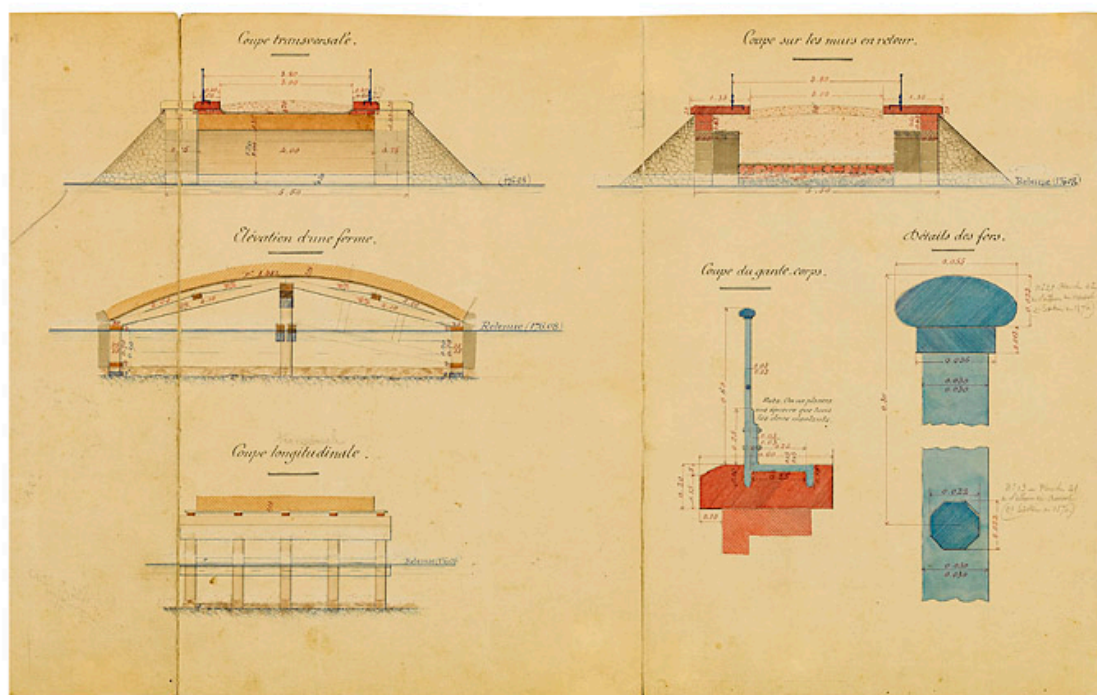
IVR26\_20207100037NUC4A

Auteur de l'illustration :

Date de prise de vue : 2020

(c) Région Bourgogne-Franche-Comté, Inventaire du patrimoine  
reproduction soumise à autorisation du titulaire des droits d'exploitation





Reconstruction du pont de halage de la Raie Mignot à Seurre. [Détail]. 22 juillet 1887.

Référence du document reproduit :

- **Reconstruction du pont de halage de la Raie Mignot à Seurre. Dessin, 22 juillet 1887, 125,5 x 31 cm. Par de Larminat (ingénieur ordinaire des Ponts et Chaussées). Archives départementales de la Saône-et-Loire, Mâcon. 3 S 46.**

Reconstruction du pont de halage de la Raie Mignot à Seurre. Dessin, 22 juillet 1887, 125,5 x 31 cm. Par de Larminat (ingénieur ordinaire des Ponts et Chaussées). Archives départementales de la Saône-et-Loire, Mâcon. 3 S 46.

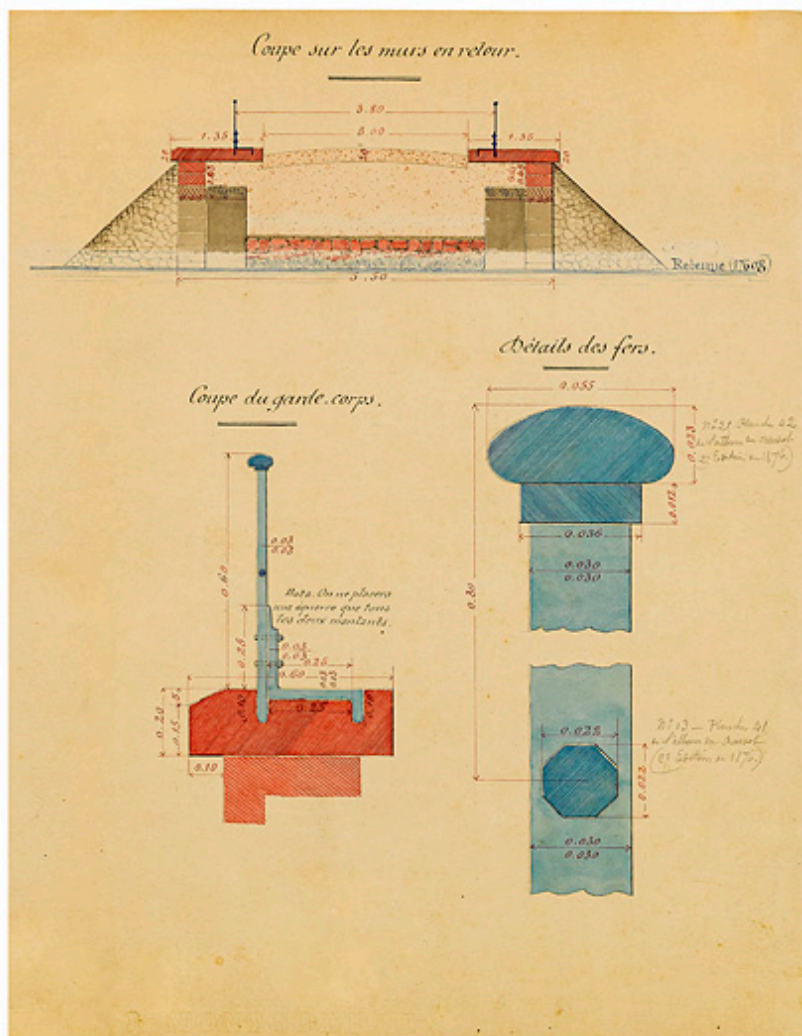
Archives départementales de Saône-et-Loire, Mâcon : 3 S 46

IVR26\_20207100040NUC4A

Auteur de l'illustration :

Date de prise de vue : 2020

(c) Région Bourgogne-Franche-Comté, Inventaire du patrimoine  
reproduction soumise à autorisation du titulaire des droits d'exploitation



Reconstruction du pont de halage de la Raie Mignot à Seurre. [Détail]. 22 juillet 1887.

Référence du document reproduit :

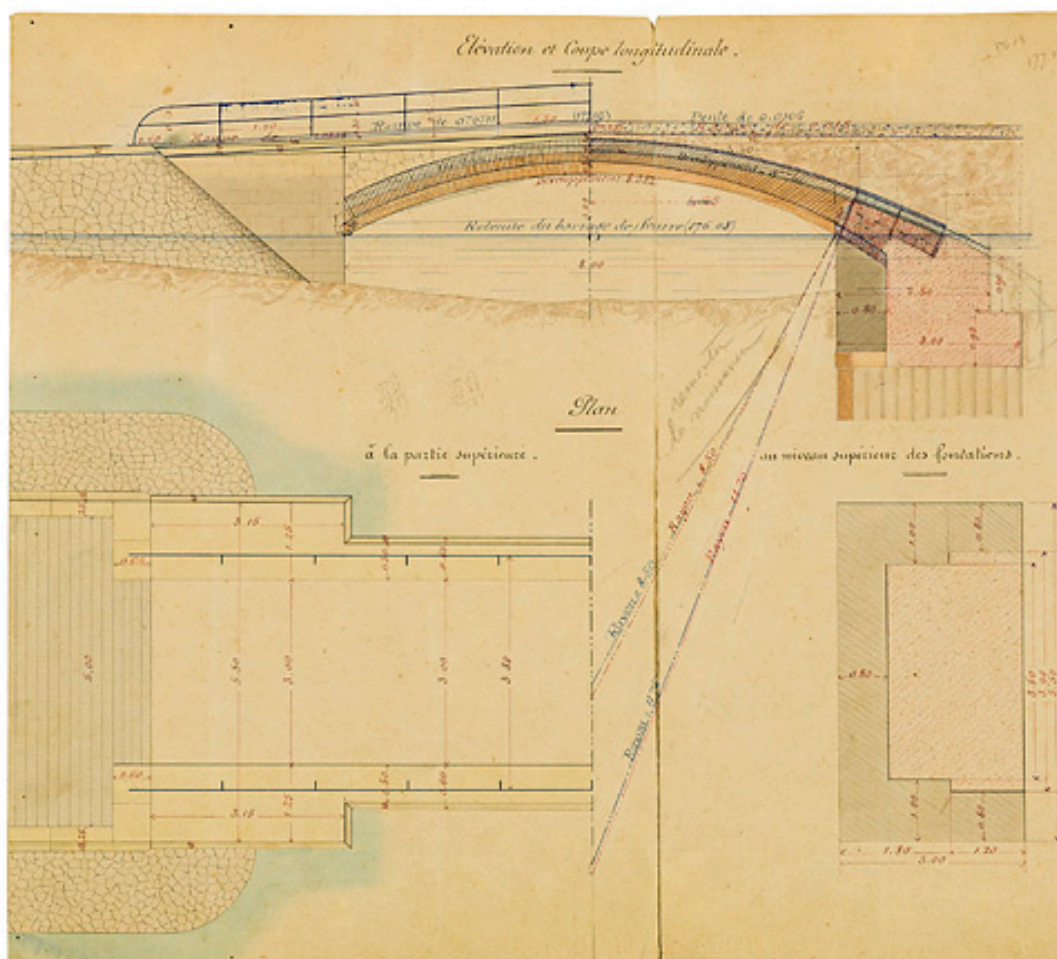
- **Reconstruction du pont de halage de la Raie Mignot à Seurre. Dessin, 22 juillet 1887, 125,5 x 31 cm. Par de Larminat (ingénieur ordinaire des Ponts et Chaussées). Archives départementales de la Saône-et-Loire, Mâcon. 3 S 46.**  
Reconstruction du pont de halage de la Raie Mignot à Seurre. Dessin, 22 juillet 1887, 125,5 x 31 cm. Par de Larminat (ingénieur ordinaire des Ponts et Chaussées). Archives départementales de la Saône-et-Loire, Mâcon. 3 S 46.  
Archives départementales de Saône-et-Loire, Mâcon : 3 S 46

IVR26\_20207100041NUC2A

Auteur de l'illustration :

Date de prise de vue : 2020

(c) Région Bourgogne-Franche-Comté, Inventaire du patrimoine  
reproduction soumise à autorisation du titulaire des droits d'exploitation



Reconstruction du pont de halage de la Raie Mignot à Seurre. [Détail du plan et de l'élévation et coupe longitudinale].  
22 juillet 1887.

Référence du document reproduit :

- **Reconstruction du pont de halage de la Raie Mignot à Seurre. Dessin, 22 juillet 1887, 125,5 x 31 cm. Par de Larminat (ingénieur ordinaire des Ponts et Chaussées). Archives départementales de la Saône-et-Loire, Mâcon. 3 S 46.**

Reconstruction du pont de halage de la Raie Mignot à Seurre. Dessin, 22 juillet 1887, 125,5 x 31 cm. Par de Larminat (ingénieur ordinaire des Ponts et Chaussées). Archives départementales de la Saône-et-Loire, Mâcon. 3 S 46.

Archives départementales de Saône-et-Loire, Mâcon : 3 S 46

IVR26\_20207100039NUC4A

Auteur de l'illustration :

Date de prise de vue : 2020

(c) Région Bourgogne-Franche-Comté, Inventaire du patrimoine  
reproduction soumise à autorisation du titulaire des droits d'exploitation



La ville de Seurre depuis la raie Mignot, en amont. A droite, la Saône.

IVR26\_20172100260NUC4A

Auteur de l'illustration : Thierry Kuntz

Date de prise de vue : 2017

(c) Région Bourgogne-Franche-Comté, Inventaire du patrimoine  
reproduction soumise à autorisation du titulaire des droits d'exploitation



La ville de Seurre depuis la raie Mignot, en amont. A droite, la Saône, à gauche, le pont.

IVR26\_20192100143NUC4A

Auteur de l'illustration : Thierry Kuntz

Date de prise de vue : 2019

(c) Région Bourgogne-Franche-Comté, Inventaire du patrimoine  
reproduction soumise à autorisation du titulaire des droits d'exploitation




La ville de Seurre depuis la raie Mignot, en amont. A droite, la Saône, à gauche, le pont.

IVR26\_20192100144NUC4A

Auteur de l'illustration : Thierry Kuntz

Date de prise de vue : 2019

(c) Région Bourgogne-Franche-Comté, Inventaire du patrimoine  
reproduction soumise à autorisation du titulaire des droits d'exploitation



Le pont sur la Raie Mignot et la ville de Seurre en arrière-plan.

IVR26\_20172100261NUC4A

Auteur de l'illustration : Thierry Kuntz

Date de prise de vue : 2017

(c) Région Bourgogne-Franche-Comté, Inventaire du patrimoine  
reproduction soumise à autorisation du titulaire des droits d'exploitation