Franche-Comté, Jura
Arlay
Arlay-le-Château

village dit Bourg dessus

Références du dossier

Numéro de dossier : IA00015168
Date de l'enquête initiale : 1986
Date(s) de rédaction : 1986
Cadre de l'étude : inventaire topographique
Degré d'étude : étudié

Désignation

Dénomination : village
Appellation : Bourg dessus
Parties constituantes non étudiées : édifice religieux, maison, château, arsenal, enceinte

Compléments de localisation

Milieu d'implantation : en village
Références cadastrales :

Historique

Existait des 1160 ; les vestiges, transformés en parc au 18e siècle, datent du 15e siècle

Période(s) principale(s) : 12e siècle, 18e siècle, 19e siècle

Description

Eléments descriptifs

Matériau(x) du gros-oeuvre, mise en oeuvre et revêtement : calcaire ; moellon

Typologies et état de conservation

État de conservation : vestiges

Statut, intérêt et protection

Statut de la propriété : propriété privée

Références documentaires

Bibliographie

- **Les sources documentaires sont consultables dans le dossier numérisé, accessible dans la rubrique "Informations complémentaires".**

Liens web

- Voir le dossier initial numérisé : https://patrimoine.bourgognefranchecomte.fr/gtrudov/IA00015168/index.htm

Illustrations

"Plan d'une partie du Bourg-Dessous et du Bourg-Dessus d'Arlay levé en l'année 1771"
Phot. Yves Sancey
IVR43_19903901092XA



Vue générale des ruines du château.
Phot.
IVR43_19763900394V

Entrée du Château d'Arlay.
Phot.
IVR43_19763900393V

Vue générale depuis le sud-est.
Phot. Bernard Lardière
IVR43_19793900329X

Vue des deux châteaux
depuis le nord-est.
Phot. Yves Sancey
IVR43_19903901066XA

Vue des deux châteaux
depuis le nord-est.
Phot. Yves Sancey
IVR43_19903901068XA

Vue aérienne du château fort
et du village en arrière-plan.
Phot. Yves Sancey
IVR43_19903901051XA

Vestiges du château vus depuis l'est
avec les vignes au premier plan.
Phot. Jérôme Mongreville
IVR43_20153900052NUC4A

Vestiges du château vus depuis l'est
avec les vignes au premier plan.
Phot. Yves Sancey
IVR43_19903901070XA

Vestiges du château vus depuis l'est
avec les vignes au premier plan.
Phot. Yves Sancey
IVR43_19903901071XA

Vestiges du château vus depuis l'est
avec les vignes au premier plan.
Phot. Yves Sancey
IVR43_19903901069XA

Vestiges du château vus depuis l'est
avec les vignes au premier plan.
Phot. Jérôme Mongreville
IVR43_20153900049NUC4A

Vestiges du château : vue rapprochée depuis l'est avec les vignes au premier plan.
Phot. Jérôme Mongreville
IVR43_20153900051NUC4A

Vestiges du château : vue rapprochée depuis l'est avec les vignes au premier plan.
Phot. Jérôme Mongreville
IVR43_20153900050NUC4A

Vestiges du château vus depuis le nord-est.
Phot. Yves Sancey
IVR43_19903901067XA

Vue générale depuis le sud-est.
Phot. Bernard Lardière
IVR43_19793900330X

Vue générale depuis l'est.
Phot. Yves Sancey
IVR43_19793900277X

Rempart médiéval du Bourg-Dessus, volontairement échancré pour ouvrir le parc sur les paysages des Côtes du Jura, en 1990.
Phot. Yves Sancey
IVR43_19903901079XA

Rempart médiéval du Bourg-Dessus, volontairement échancré pour ouvrir le parc sur les paysages des Côtes du Jura, en 1990.
Phot. Yves Sancey
IVR43_19903901078XA

Rempart médiéval du Bourg-Dessus, volontairement échancré pour ouvrir le parc sur les paysages des Côtes du Jura, en 1990.
Phot. Yves Sancey
IVR43_19903901077XA

Rempart médiéval du Bourg-Dessus en 1990.
Phot. Yves Sancey
IVR43_19903901076XA

Rempart médiéval du
Bourg-Dessus en 1990.
Phot. Yves Sancey
IVR43_19903901075XA

Murs du château vus
de l'intérieur en 1990.
Phot. Yves Sancey
IVR43_19903901080VA

Porte de l'Epinette,
ouverte au sud, en 1990.
Phot. Yves Sancey
IVR43_19903901072XA



Chemin de voitures qui mène à
la porte de l'Epinette et qui longe
à droite les terrasses des Treize-
Vents et de la Bresse (1990).
Phot. Yves Sancey
IVR43_19903901073XA

Porte de l'Epinette, ouverte au sud,
vue depuis l'intérieur en 1990.
Phot. Yves Sancey
IVR43_19903901074XA

Ruines d'une chapelle, salle
probablement en sous-sol,
constituée de deux vaisseaux à
deux travées : colonne centrale qui
recevait les retombées des ogives.
Phot. Yves Sancey
IVR43_19903901085XA

Ruines d'une chapelle, salle
probablement en sous-sol,
constituée de deux vaisseaux à
deux travées : colonne centrale qui
recevait les retombées des ogives.
Phot. Yves Sancey
IVR43_19903901081XA



Chapelle du château, mur extérieur.
Phot. Yves Sancey
IVR43_19793900282X

Le donjon, vue extérieure.
Phot. Bernard Lardière
IVR43_19793900327X

Chapelle du château, vue intérieure.
Phot. Yves Sancey
IVR43_19793900288X

Chapelle du château, vue intérieure.
Phot. Yves Sancey
IVR43_19793900287X

Chapelle du château, vue intérieure.
Phot. Yves Sancey
IVR43_19793900286X

Petite tour dans le parc actuel
du château : façade antérieure.
Phot. Yves Sancey
IVR43_19793900285X



Petite tour dans le
parc actuel du château.
Phot. Yves Sancey
IVR43_19793900284X

Petite tour dans le
parc actuel du château.
Phot. Yves Sancey
IVR43_19793900283X

Le donjon, vue intérieure.
Phot. Yves Sancey
IVR43_19793900281X



Le donjon, vue intérieure
de l'angle sud-est.
Phot. Yves Sancey
IVR43_19793900280X

Porte de l'Epinette, vue
intérieure d'une tour d'angle.
Phot. Yves Sancey
IVR43_19793900279X

Porte de l'Epinette, vue intérieure.
Phot. Yves Sancey
IVR43_19793900278X

Mur de l'oppidum gallo-romain.
Phot. Yves Sancey
IVR43_19903901088V

Auteur(s) du dossier : Bernard Pontefract
Copyright(s) : (c) Région Bourgogne-Franche-Comté, Inventaire du patrimoine

"Plan d'une partie du Bourg-Dessous et du Bourg-Dessus d'Arlay levé en l'année 1771"

IVR43_19903901092XA
Auteur de l'illustration : Yves Sancey
Date de prise de vue : 1990
(c) Région Bourgogne-Franche-Comté, Inventaire du patrimoine
reproduction soumise à autorisation du titulaire des droits d'exploitation



Vue générale des ruines du château.

Référence du document reproduit :

- **Vue générale des ruines du château**
  Vue générale des ruines du château. Litographie tirée de : " Voyages pittoresques et romantiques dans l'ancienne France. Franche-Comté " / J.C.E. Nodier, Justin Taylor et Alphonse de Cailleux, Paris, [1825 ou 1845], planche 84

IVR43_19763900394V
Auteur de l'illustration :
Date de prise de vue : 1976
(c) Région Bourgogne-Franche-Comté, Inventaire du patrimoine
reproduction soumise à autorisation du titulaire des droits d'exploitation

Entrée du Château d'Arlay.

Référence du document reproduit :

- **Entrée du Château d'Arlay**
  Entrée du Château d'Arlay. Lithographie tirée de : " Voyages pittoresques et romantiques dans l'ancienne France. Franche-Comté " / J.C.E. Nodier, Justin Taylor et Alphonse de Cailleux, Paris, [1825 ou 1845], planche 85

IVR43_19763900393V
Auteur de l'illustration :
Date de prise de vue : 1976
(c) Région Bourgogne-Franche-Comté, Inventaire du patrimoine
reproduction soumise à autorisation du titulaire des droits d'exploitation

Vue générale depuis le sud-est.

IVR43_19793900329X
Auteur de l'illustration : Bernard Lardière
Date de prise de vue : 1979
(c) Région Bourgogne-Franche-Comté, Inventaire du patrimoine
reproduction soumise à autorisation du titulaire des droits d'exploitation

Vue des deux châteaux depuis le nord-est.

IVR43_19903901066XA
Auteur de l'illustration : Yves Sancey
Date de prise de vue : 1990
(c) Région Bourgogne-Franche-Comté, Inventaire du patrimoine
reproduction soumise à autorisation du titulaire des droits d'exploitation

Vue des deux châteaux depuis le nord-est.

IVR43_19903901068XA
Auteur de l'illustration : Yves Sancey
Date de prise de vue : 1990
(c) Région Bourgogne-Franche-Comté, Inventaire du patrimoine
reproduction soumise à autorisation du titulaire des droits d'exploitation

Vue aérienne du château fort et du village en arrière-plan.

IVR43_19903901051XA
Auteur de l'illustration : Yves Sancey
Date de prise de vue : 1990
(c) Région Bourgogne-Franche-Comté, Inventaire du patrimoine
reproduction soumise à autorisation du titulaire des droits d'exploitation

Vestiges du château vus depuis l'est avec les vignes au premier plan.

IVR43_20153900052NUC4A
Auteur de l'illustration : Jérôme Mongreville
Date de prise de vue : 2015
(c) Région Bourgogne-Franche-Comté, Inventaire du patrimoine
reproduction soumise à autorisation du titulaire des droits d'exploitation

Vestiges du château vus depuis l'est avec les vignes au premier plan.

IVR43_19903901070XA
Auteur de l'illustration : Yves Sancey
Date de prise de vue : 1990
(c) Région Bourgogne-Franche-Comté, Inventaire du patrimoine
reproduction soumise à autorisation du titulaire des droits d'exploitation

Vestiges du château vus depuis l'est avec les vignes au premier plan.

IVR43_19903901071XA
Auteur de l'illustration : Yves Sancey
Date de prise de vue : 1990
(c) Région Bourgogne-Franche-Comté, Inventaire du patrimoine
reproduction soumise à autorisation du titulaire des droits d'exploitation

Vestiges du château vus depuis l'est avec les vignes au premier plan.

IVR43_19903901069XA
Auteur de l'illustration : Yves Sancey
Date de prise de vue : 1990
(c) Région Bourgogne-Franche-Comté, Inventaire du patrimoine
reproduction soumise à autorisation du titulaire des droits d'exploitation

Vestiges du château vus depuis l'est avec les vignes au premier plan.

IVR43_20153900049NUC4A
Auteur de l'illustration : Jérôme Mongreville
Date de prise de vue : 2015
(c) Région Bourgogne-Franche-Comté, Inventaire du patrimoine
reproduction soumise à autorisation du titulaire des droits d'exploitation

Vestiges du château : vue rapprochée depuis l'est avec les vignes au premier plan.

IVR43_20153900051NUC4A
Auteur de l'illustration : Jérôme Mongreville
Date de prise de vue : 2015
(c) Région Bourgogne-Franche-Comté, Inventaire du patrimoine
reproduction soumise à autorisation du titulaire des droits d'exploitation

Vestiges du château : vue rapprochée depuis l'est avec les vignes au premier plan.

IVR43_20153900050NUC4A
Auteur de l'illustration : Jérôme Mongreville
Date de prise de vue : 2015
(c) Région Bourgogne-Franche-Comté, Inventaire du patrimoine
reproduction soumise à autorisation du titulaire des droits d'exploitation

Vestiges du château vus depuis le nord-est.

IVR43_19903901067XA
Auteur de l'illustration : Yves Sancey
Date de prise de vue : 1990
(c) Région Bourgogne-Franche-Comté, Inventaire du patrimoine
reproduction soumise à autorisation du titulaire des droits d'exploitation

Vue générale depuis le sud-est.

IVR43_19793900330X
Auteur de l'illustration : Bernard Lardière
Date de prise de vue : 1979
(c) Région Bourgogne-Franche-Comté, Inventaire du patrimoine
reproduction soumise à autorisation du titulaire des droits d'exploitation

Vue générale depuis l'est.

IVR43_19793900277X
Auteur de l'illustration : Yves Sancey
Date de prise de vue : 1979
(c) Région Bourgogne-Franche-Comté, Inventaire du patrimoine
reproduction soumise à autorisation du titulaire des droits d'exploitation

Rempart médiéval du Bourg-Dessus, volontairement échancré pour ouvrir le parc sur les paysages des Côtes du Jura, en 1990.

IVR43_19903901079XA
Auteur de l'illustration : Yves Sancey
Date de prise de vue : 1990
(c) Région Bourgogne-Franche-Comté, Inventaire du patrimoine
reproduction soumise à autorisation du titulaire des droits d'exploitation

Rempart médiéval du Bourg-Dessus, volontairement échancré pour ouvrir le parc sur les paysages des Côtes du Jura, en 1990.

IVR43_19903901078XA
Auteur de l'illustration : Yves Sancey
Date de prise de vue : 1990
(c) Région Bourgogne-Franche-Comté, Inventaire du patrimoine
reproduction soumise à autorisation du titulaire des droits d'exploitation

Rempart médiéval du Bourg-Dessus, volontairement échancré pour ouvrir le parc sur les paysages des Côtes du Jura, en 1990.

IVR43_19903901077XA
Auteur de l'illustration : Yves Sancey
Date de prise de vue : 1990
(c) Région Bourgogne-Franche-Comté, Inventaire du patrimoine
reproduction soumise à autorisation du titulaire des droits d'exploitation

Rempart médiéval du Bourg-Dessus en 1990.

IVR43_19903901076XA
Auteur de l'illustration : Yves Sancey
Date de prise de vue : 1990
(c) Région Bourgogne-Franche-Comté, Inventaire du patrimoine
reproduction soumise à autorisation du titulaire des droits d'exploitation

Rempart médiéval du Bourg-Dessus en 1990.

IVR43_19903901075XA
Auteur de l'illustration : Yves Sancey
Date de prise de vue : 1990
(c) Région Bourgogne-Franche-Comté, Inventaire du patrimoine
reproduction soumise à autorisation du titulaire des droits d'exploitation

Murs du château vus de l'intérieur en 1990.

IVR43_19903901080VA
Auteur de l'illustration : Yves Sancey
Date de prise de vue : 1990
(c) Région Bourgogne-Franche-Comté, Inventaire du patrimoine
reproduction soumise à autorisation du titulaire des droits d'exploitation

Porte de l'Epinette, ouverte au sud, en 1990.

IVR43_19903901072XA
Auteur de l'illustration : Yves Sancey
Date de prise de vue : 1990
(c) Région Bourgogne-Franche-Comté, Inventaire du patrimoine
reproduction soumise à autorisation du titulaire des droits d'exploitation

Chemin de voitures qui mène à la porte de l'Epinette et qui longe à droite les terrasses des Treize-Vents et de la Bresse (1990).

IVR43_19903901073XA
Auteur de l'illustration : Yves Sancey
Date de prise de vue : 1990
(c) Région Bourgogne-Franche-Comté, Inventaire du patrimoine
reproduction soumise à autorisation du titulaire des droits d'exploitation

Porte de l'Epinette, ouverte au sud, vue depuis l'intérieur en 1990.

IVR43_19903901074XA
Auteur de l'illustration : Yves Sancey
Date de prise de vue : 1990
(c) Région Bourgogne-Franche-Comté, Inventaire du patrimoine
reproduction soumise à autorisation du titulaire des droits d'exploitation

Ruines d'une chapelle, salle probablement en sous-sol, constituée de deux vaisseaux à deux travées : colonne centrale qui recevait les retombées des ogives.

IVR43_19903901085XA
Auteur de l'illustration : Yves Sancey
Date de prise de vue : 1990
(c) Région Bourgogne-Franche-Comté, Inventaire du patrimoine
reproduction soumise à autorisation du titulaire des droits d'exploitation

Ruines d'une chapelle, salle probablement en sous-sol, constituée de deux vaisseaux à deux travées : colonne centrale qui recevait les retombées des ogives.

IVR43_19903901081XA
Auteur de l'illustration : Yves Sancey
Date de prise de vue : 1990
(c) Région Bourgogne-Franche-Comté, Inventaire du patrimoine
reproduction soumise à autorisation du titulaire des droits d'exploitation



Chapelle du château, mur extérieur.

IVR43_19793900282X
Auteur de l'illustration : Yves Sancey
Date de prise de vue : 1979
(c) Région Bourgogne-Franche-Comté, Inventaire du patrimoine
reproduction soumise à autorisation du titulaire des droits d'exploitation

Le donjon, vue extérieure.

IVR43_19793900327X
Auteur de l'illustration : Bernard Lardière
Date de prise de vue : 1979
(c) Région Bourgogne-Franche-Comté, Inventaire du patrimoine
reproduction soumise à autorisation du titulaire des droits d'exploitation

Chapelle du château, vue intérieure.

IVR43_19793900288X
Auteur de l'illustration : Yves Sancey
Date de prise de vue : 1979
(c) Région Bourgogne-Franche-Comté, Inventaire du patrimoine
reproduction soumise à autorisation du titulaire des droits d'exploitation

Chapelle du château, vue intérieure.

IVR43_19793900287X
Auteur de l'illustration : Yves Sancey
Date de prise de vue : 1979
(c) Région Bourgogne-Franche-Comté, Inventaire du patrimoine
reproduction soumise à autorisation du titulaire des droits d'exploitation

Chapelle du château, vue intérieure.

IVR43_19793900286X
Auteur de l'illustration : Yves Sancey
Date de prise de vue : 1979
(c) Région Bourgogne-Franche-Comté, Inventaire du patrimoine
reproduction soumise à autorisation du titulaire des droits d'exploitation

Petite tour dans le parc actuel du château : façade antérieure.

IVR43_19793900285X
Auteur de l'illustration : Yves Sancey
Date de prise de vue : 1979
(c) Région Bourgogne-Franche-Comté, Inventaire du patrimoine
reproduction soumise à autorisation du titulaire des droits d'exploitation



Petite tour dans le parc actuel du château.

IVR43_19793900284X
Auteur de l'illustration : Yves Sancey
Date de prise de vue : 1979
(c) Région Bourgogne-Franche-Comté, Inventaire du patrimoine
reproduction soumise à autorisation du titulaire des droits d'exploitation

Petite tour dans le parc actuel du château.

IVR43_19793900283X
Auteur de l'illustration : Yves Sancey
Date de prise de vue : 1979
(c) Région Bourgogne-Franche-Comté, Inventaire du patrimoine
reproduction soumise à autorisation du titulaire des droits d'exploitation

Le donjon, vue intérieure.

IVR43_19793900281X
Auteur de l'illustration : Yves Sancey
Date de prise de vue : 1979
(c) Région Bourgogne-Franche-Comté, Inventaire du patrimoine
reproduction soumise à autorisation du titulaire des droits d'exploitation



Le donjon, vue intérieure de l'angle sud-est.

IVR43_19793900280X
Auteur de l'illustration : Yves Sancey
Date de prise de vue : 1979
(c) Région Bourgogne-Franche-Comté, Inventaire du patrimoine
reproduction soumise à autorisation du titulaire des droits d'exploitation

Porte de l'Epinette, vue intérieure d'une tour d'angle.

IVR43_19793900279X
Auteur de l'illustration : Yves Sancey
Date de prise de vue : 1979
(c) Région Bourgogne-Franche-Comté, Inventaire du patrimoine
reproduction soumise à autorisation du titulaire des droits d'exploitation

Porte de l'Epinette, vue intérieure.

IVR43_19793900278X
Auteur de l'illustration : Yves Sancey
Date de prise de vue : 1979
(c) Région Bourgogne-Franche-Comté, Inventaire du patrimoine
reproduction soumise à autorisation du titulaire des droits d'exploitation

Mur de l'oppidum gallo-romain.

IVR43_19903901088V
Auteur de l'illustration : Yves Sancey
Date de prise de vue : 1990
(c) Région Bourgogne-Franche-Comté, Inventaire du patrimoine
reproduction soumise à autorisation du titulaire des droits d'exploitation