

synthèse sur les paysages du canal de Bourgogne (canal de Bourgogne)

Références du dossier

Numéro de dossier : IA21004531

Date de l'enquête initiale : 2011

Date(s) de rédaction : 2011

Cadre de l'étude : enquête thématique régionale canaux de Bourgogne

Auteur(s) du dossier : Cécile Lestienne, Virginie Malherbe, Aurélie Lallement

Copyright(s) : (c) Région Bourgogne-Franche-Comté, Inventaire du patrimoine

Désignation

Aires d'études : Bourgogne

Présentation

Sous l'appellation "paysages du canal de Bourgogne" sont regroupés les éléments patrimoniaux à proximité du canal, visibles ou cachés par le couvert végétal. Préexistants au canal ou indépendants de son activité, châteaux, églises, belles demeures ... contribuent à la qualité des lieux traversés comme à la compréhension de leur histoire. L'étude a permis de recenser : 22 édifices religieux (église, chapelle, presbytère) ; 10 activités traditionnelles antérieures au canal (lavoir, ferme, moulin, forge, relais de poste) ; 8 ensembles urbains (village, quartier, centre-ville) ; 4 équipements urbains (mairie, pensionnat, marché couvert) ; 19 ouvrages relevant du génie civil, dont 5 ponts en co-visibilité ; 13 édifices liés à l'activité ferroviaire (maisons de garde-barrière, gares, 2 rotondes, 1 technicentre SNCF, 1 poste de commande centralisée et 1 aéroport) ; 13 habitations particulières, dont 9 châteaux, 3 demeures et 1 maison forte ; d'autres éléments patrimoniaux : 2 croix de chemin, 2 monuments commémoratifs, 1 maladrerie, 1 mur évacuateur de crue.

Comme le canal de Bourgogne passe rarement au coeur des communes, il présente essentiellement des images rurales, où l'industrialisation n'est que peu visible, sauf dans les traversées de Dijon et de Saint-Jean-de-Losne. Les grands sites industriels abandonnés sont recouverts de végétation et se fondent dans les forêts et prairies avoisinantes. Les fronts de taille des carrières de l'Yonne dominent naturellement des parties reboisées. Bien que le canal ne relève pas de la géographie naturelle, il est cependant devenu un point de repère, un axe qui réunit sur ses berges des éléments qui lui sont antérieurs - ou non - même s'ils n'ont pas forcément de lien avec lui. Désormais ancré dans le territoire, il fait l'objet d'un attachement patrimonial récent.

Pour en savoir davantage : [Itinéraire numérique des canaux de Bourgogne](#)


Liens web

- Itinéraire numérique des canaux de Bourgogne : <http://canaux.region-bourgogne.fr/bourgogne/paysages/le-paysage-du-canal-aujourd'hui/>

Illustrations



Le château d'Eguilly dans son environnement : le pont en pierre sur l'Armançon. Le village d'Eguilly. Le château. Le canal à droite.



Chemin de halage et alignement d'arbres le long du bief 75.

Phot. Pierre-Marie Barbe-Richaud




Phot. Thierry Kuntz
IVR26_20122102623NUC4A



Vue d'ensemble de la ville de Montbard.
Phot. Pierre-Marie Barbe-Richaud
IVR26_20122101914NUC4A

IVR26_20128900365NUC4AQ




Passage du canal dans la vallée de l'Ouche : l'Ouche, le chemin de halage, au fond : le site d'écluse 25 et le canal avec un alignement d'arbres de chaque côté.

Phot. Thierry Kuntz
IVR26_20122102443NUC4A

La traversée de Fleurey-sur-Ouche par le canal : enceinte du château de l'ancien prieuré Saint-Marcel et jardins des autres demeures.

Phot. Thierry Kuntz
IVR26_20122102571NUC4AQ



A Gissey-sur-Ouche, le château surplombe le canal à droite à travers les arbres. Au fond, le pont sur canal à gauche et le pont en pierre sur l'Ouche à droite.

Phot. Thierry Kuntz
IVR26_20122102562NUC4AQ



Alignement de platanes à l'arrivée du canal à la dernière écluse avant l'Yonne.
Phot. Thierry Kuntz
IVR26_20118900272NUC4A



Le site d'écluse 13 et son environnement.
Phot. Thierry Kuntz
IVR26_20122102178NUC4AQ



La traversée de Fleurey-sur-Ouche par le canal : vue sur Notre-Dame-de-l'Etang. Le long de la rive gauche du canal : l'ancien moulin des Roches.

Phot. Thierry Kuntz
IVR26_20122102572NUC4AQ



Bureaux du technicentre SNCF à Dijon.
Phot. Thierry Kuntz
IVR26_20112102934NUC4AQ



Panorama sur le canal et sur le village de Châteauneuf, en surplomb à gauche : le château.
Phot. Thierry Kuntz
IVR26_20122102141NUC4AQ




Alignement de pins le long du canal.
Phot. Thierry Kuntz
IVR26_20122102781NUC4AQ



La vallée de l'Ouche, vue de l'ancien château de Marigny en direction de Saint-Victor.
Phot. Thierry Kuntz
IVR26_20142101233NUC4A



Vue du château de Chailly depuis le site d'écluse 08 du versant Yonne.
Phot. Pierre-Marie Barbe-Richaud



Chemin de halage, bateau.
Phot. Pierre-Marie Barbe-Richaud
IVR26_20112104060NUC4AQ

IVR26_20112103715NUC2AQ



Le monument aux morts : vue d'ensemble.
Phot. Pierre-Marie Barbe-Richaud
IVR26_20128900403NUC2AQ



Brise-glace dans le bief
17. Alignement de sapins.
Phot. Thierry Kuntz
IVR26_20122102794NUC4A



L'église de Gisse de face,
la mairie-école à gauche et à
droite, le cimetière, derrière
dans les arbres, le château.
Phot. Thierry Kuntz
IVR26_20122102561NUC4A



Eglise de Briennon-sur-
Armançon, vue d'ensemble.
Phot. Thierry Kuntz
IVR26_20118900216NUC4A



La traversée de Fleurey-sur-Ouche
par le canal : enceinte du château
de l'ancien prieuré Saint-Marcel
et jardins des autres demeures.
Phot. Thierry Kuntz
IVR26_20122102570NUC4AQ



Vue du château de Châteauneuf
depuis le bief 08 du versant Saône.
Phot. Pierre-Marie Barbe-Richaud
IVR26_20112103486NUC2AQ



La Saône. A l'arrière-
plan, l'arrivée du canal.
Phot. Thierry Kuntz
IVR26_20112103422NUC4A



Vue du château de Chailly depuis le
site d'écluse 08 du versant Yonne.
Phot. Pierre-Marie Barbe-Richaud
IVR26_20112103714NUC2AQ



Le château de Percey depuis la route.
Phot. Pierre-Marie Barbe-Richaud
IVR26_20128900572NUC4AQ



Vue du muséoparc d'Alésia
ouvert en 2012 au public.
Phot. Pierre-Marie Barbe-Richaud
IVR26_20112103999NUC2AQ



Panorama sur la vallée de l'Ouche.
Phot. Thierry Kuntz
IVR26_20122102426NUC4AQ



Panorama du réservoir de Grosbois,
pris du village de Civry-en-Montagne.
Phot. Thierry Kuntz
IVR26_20122102801NUC4AQ



Le château de Châteauneuf
de la rive droite du canal.
Phot. Thierry Kuntz
IVR26_20122102176NUC4A



Ensemble du site du village
de Vandenesse vue d'amont.
Phot. Thierry Kuntz
IVR26_20122102106NUC4AQ



Traversée du canal à
Dijon : le quartier de la
Fontaine d'Ouche à gauche.
Phot. Thierry Kuntz
IVR26_20112102716NUC4A



Le château de Bretenière, vu
de la rive droite du canal. Au
premier plan : des vergers.
Phot. Thierry Kuntz
IVR26_20112103119NUC4A




Grand panorama sur le village
de Barbirey-sur-Ouche.
Phot. Thierry Kuntz
IVR26_20122102507NUC4AQ



Le château d'Ancy-
le-Franc vu du canal.
Phot. Pierre-Marie Barbe-Richaud
IVR26_20128900498NUC4AQ



Le village de Saint-Thibault derrière le port.
Phot. Thierry Kuntz
IVR26_20122102699NUC2A



Ouges, vue d'ensemble, de gauche à droite : église Saint-Pierre ; château avec parc situé rive droite du canal, en amont du pont sur écluse ; chemin de halage, pont sur écluse. On aperçoit derrière ce pont la maison éclusière.
Phot. Thierry Kuntz
IVR26_20112103062NUC4AQ



Le centre d'aiguillage SNCF depuis le pont du boulevard Maillard, bief 56 du versant Saône, à Dijon. Les infrastructures ferroviaires se sont installées de chaque côté du canal. Elles cèdent la place à des opérations immobilières. A l'emplacement des grandes minoteries dijonnaises (derrière le petit bassin de port) se construit un éco-quartier. A l'arrière-plan, le pont sur l'écluse 55 du versant Saône, qui ferme le port de Dijon, a été transformé pour accueillir le tram, c'est pour cela que le bief est vide.
Phot. Thierry Kuntz
IVR26_20112102915NUC4AQ



360° sur le port de Pont-Royal.
Phot. Thierry Kuntz
IVR26_20122102729NUC4AQ



Le château de Petit-Ouges vu de l'entrée.
Phot. Thierry Kuntz
IVR26_20112103059NUC4A



La traversée de Dijon : immeuble du quotidien régional "Le Bien Public".
Phot. Thierry Kuntz
IVR26_20112102722NUC4A



Panorama sur le canal et sur le village de Châteauneuf, en surplomb à gauche : le château.
Phot. Thierry Kuntz
IVR26_20122102142NUC4AQ



Panorama sur la vallée de Vandenesse-en-Auxois, où passe le canal de Bourgogne et où se trouve le réservoir de Panthier.



Panorama sur la vallée de Venarey-laumes, plus connue sous le nom de plaine d'Alésia. La ville de Venarey, avec sa voie ferrée et le canal. Le village d'Alise-Sainte-Reine, son hôpital. Au loin, la statue de Vercingétorix. Le muséoparc d'Alésia.
Phot. Thierry Kuntz
IVR26_20122102795NUC4AQ



Grand paysage avec le village de Braux et la butte de Thil.
Phot. Thierry Kuntz
IVR26_20122102761NUC4AQ



Vue panoramique du village de Courcelles-lès-Montbard avec, de gauche à droite, la maison éclusière de type Forey, l'église paroissiale et la maison forte.
Phot. Pierre-Marie Barbe-Richaud
IVR26_20122101904NUC4AQ




Phot. Thierry Kuntz
IVR26_20122102800NUC4AQ



Le paysage en amont du site d'écluse 16. Sur la gauche, l'église et le presbytère de Crugey.

Phot. Thierry Kuntz
IVR26_20122102233NUC4AQ



Paysages de la vallée de l'Ouche : sur la colline à gauche, on aperçoit les ruines du château de Marigny.

Phot. Thierry Kuntz
IVR26_20122102499NUC4A

La salle des fêtes de Percey, le long du canal.
Phot. Pierre-Marie Barbe-Richaud
IVR26_20128900583NUC4AQ



La traversée de Fleurey-sur-Ouche par le canal : vue sur le viaduc ferroviaire de Fain.

Phot. Thierry Kuntz
IVR26_20122102573NUC4AQ



Vue d'ensemble du débouché du canal dans la Saône.

Phot. Thierry Kuntz
IVR26_20112103425NUC4AQ



Une trouée sur le canal : l'autoroute A6 et le château de Châteauneuf.

Phot. Thierry Kuntz
IVR26_20122102221NUC4A



La traversée du canal à Dijon : habitations et locaux professionnels en bordure du canal. Le bief est vide pour permettre la réfection du pont sur l'écluse 55.

Phot. Thierry Kuntz
IVR26_20112102857NUC4A



Vue de l'église de Sainte-Marie-sur-Ouche.

Phot. Pierre-Marie Barbe-Richaud
IVR26_20112103509NUC2AQ



Le village de Saint-Thibault derrière le port.

Phot. Thierry Kuntz
IVR26_20122102695NUC4A




Panorama du canal lors de son passage dans le village de La Bussière.

Phot. Thierry Kuntz
IVR26_20122102458NUC4A



Le pont ancien en pierre sur l'Ouche à Saint-Victor-sur-Ouche.

Phot. Thierry Kuntz
IVR26_20122102497NUC4A



Alignement d'arbres le long du bief à Flogny-la-Chapelle.

Phot. Pierre-Marie Barbe-Richaud
IVR26_20128900549NUC4AQ



Le port au premier plan, le village de Tanlay en arrière-plan.

Phot. Pierre-Marie Barbe-Richaud
IVR26_20128900506NUC4AQ



Le centre d'aiguillage SNCF depuis le pont du boulevard Maillard, bief 56 du versant Saône, à Dijon. Les grandes minoteries dijonnaises (à l'arrière-plan) sont cours de démolition.

Phot. Thierry Kuntz
IVR26_20112102837NUC4A



Panorama sur la ville de Dijon, vue depuis le bief 56 S.
Phot. Thierry Kuntz
IVR26_20252100298NUC4A



Façade de l'église paroissiale de Saint-Thibault, avec à gauche, le monument aux morts.

Phot. Thierry Kuntz
IVR26_20132100053NUC4A



360° sur le passage du canal à Migennes, ville construite autour du canal, puis autour d'un noeud ferroviaire. Port, site SNCF, cale sèche, site d'écluse avec ses deux maisons.

Phot. Thierry Kuntz
IVR26_20128900685NUC4AQ



Traversée du canal à Dijon : la ville vue de la passerelle SNCF.
Phot. Thierry Kuntz
IVR26_20112102930NUC4A



Panorama du canal traversant Migennes en direction de l'Yonne. A gauche, le site SNCF et la gare, la passerelle menant à la gare.

Phot. Thierry Kuntz
IVR26_20128900672NUC4A




Vue du canal et d'une rigole de déversoir à Mussy-la-Fosse.
Phot. Pierre-Marie Barbe-Richaud
IVR26_20112104009NUC4AQ



Traversée du canal à Dijon : le canal en amont du pont permettant le passage des boulevards John-Kennedy et Maillard. De gauche à droite : entrepôts SNCF en cours de reconversion ; poste d'aiguillage informatisé de la SNCF Thierry Sarrat ; port des minoteries dijonnaises (elles-mêmes détruites) ; nouveau pont sur l'écluse 55 ; boulevards John-Kennedy et Maillard.

Phot. Thierry Kuntz
IVR26_20112102841NUC4A



Vue d'ensemble avec en arrière-plan, le port d'Escommes et le site d'écluse 01 du versant Saône. A droite, l'arrière de l'usine hydroélectrique (IA21003655).
Phot. Pierre-Marie Barbe-Richaud
IVR26_20132101029NUC4AQ



Le canal vu de la colline de Châteauneuf-en-Auxois. A gauche, le canal, à droite, le château.
Phot. Thierry Kuntz
IVR26_20112103433NUC4AQ



Vue de l'église de Saint-Vinnemer.
Phot. Pierre-Marie Barbe-Richaud
IVR26_20118900335NUC4AQ



Panorama du canal traversant Migennes en direction de l'Yonne. A gauche, le site SNCF et la gare, à droite, la ville reconnaissable à ses halles.

Phot. Thierry Kuntz
IVR26_20128900671NUC4AQ




Panorama du canal lors de son passage dans le village de La Bussière.
Phot. Thierry Kuntz
IVR26_20122102456NUC4AQ




Une trouée sur le canal : l'autoroute A6 et le château de Châteauneuf.
Phot. Thierry Kuntz
IVR26_20122102222NUC4A




L'église de Chassignelles.
Phot. Pierre-Marie Barbe-Richaud
IVR26_20128900450NUC2AQ



Grand panorama centré sur l'axe du pont routier de Sainte-Sabine sur le canal. Château de Châteauneuf en arrière-plan.
Phot. Thierry Kuntz
IVR26_20122102227NUC4A



Nouveau poste d'aiguillage informatisé de la SNCF, sur la rive droite du canal à Dijon (à gauche de l'image). Le bief est vide pour permettre les travaux de réfection du pont sur l'écluse 55.
Phot. Thierry Kuntz
IVR26_20112102853NUC2A



Barge sur le canal à Marigny-le-Cahouët.
Phot. Pierre-Marie Barbe-Richaud
IVR26_20112103757NUC2AQ



Vue d'ensemble de Montbard. Le port et la ville industrielle au premier plan et la ville ancienne sur la colline.
Phot. Pierre-Marie Barbe-Richaud
IVR26_20122101913NUC4AQ



Ouges : à gauche, petit lavoir communal en contrebas du canal et alimenté par lui. Il est dessiné au crayon sur des plans du linéaire des années 1860 (conservés chez VNF).
Phot. Thierry Kuntz
IVR26_20112103055NUC4A



Le canal vu de la colline de Châteauneuf-en-Auxois. Le village de Vandenesse-en-Auxois se trouve à droite. De droite à gauche : sites d'écluse 08, 09 et 10 S.
Phot. Thierry Kuntz
IVR26_20112103434NUC4A




Une vue ordinaire dans la traversée de la vallée de l'Ouche.
Phot. Thierry Kuntz
IVR26_20122102565NUC4A



Vue des premiers biefs du versant Yonne à Pouilly-en-Auxois.
Phot. Pierre-Marie Barbe-Richaud
IVR26_20122101898NUC2AQ



Panorama centré sur le site de Pont-d'Ouche.
Phot. Thierry Kuntz
IVR26_20122102351NUC4AQ



Vue générale du canal.
Phot. Pierre-Marie Barbe-Richaud
IVR26_20118900320NUC4AQ




Arrivée en amont du pont à
Clamerey : fermes sur la rive droite.
Phot. Thierry Kuntz
IVR26_20122102707NUC4A



Panorama sur le site de l'écluse
114-115 du versant Yonne, dite
de Laroche, à Migennes. De
gauche à droite : site d'écluse,
maisons de garde et de perception.
Phot. Thierry Kuntz
IVR26_20128900620NUC4A



Grand panorama sur la vallée
de Vandenesse-en-Auxois, pris
du village de Châteauneuf.
Phot. Thierry Kuntz
IVR26_20122102110NUC4AQ



La traversée de Fleurey-sur-Ouche
par le canal : le coteau de la rive
droite avec jardins au premier plan,
puis restes du prieuré Saint-Marcel
et jardins des autres demeures.
Phot. Thierry Kuntz
IVR26_20122102569NUC4AQ



Débouché du canal dans la Saône à
Saint-Jean-de-Losne : à l'arrière-plan,
on aperçoit le pont sur l'écluse 76.
Phot. Thierry Kuntz
IVR26_20112103421NUC4A



Le château d'Eguilly dans son
environnement : le pont sur le canal,
l'Armançon, le château, la demeure
et la chapelle liées au château. Le
village d'Eguilly sur le coteau.
Phot. Thierry Kuntz
IVR26_20122102620NUC4A

Dossiers liés

Dossier(s) de synthèse :

présentation du canal de Bourgogne (canaux de Bourgogne) (IA21003645)

Auteur(s) du dossier : Cécile Lestienne, Virginie Malherbe, Aurélie Lallement

Copyright(s) : (c) Région Bourgogne-Franche-Comté, Inventaire du patrimoine



Le château d'Eguilly dans son environnement : le pont en pierre sur l'Armançon. Le village d'Eguilly. Le château. Le canal à droite.

IVR26_20122102623NUC4A

Auteur de l'illustration : Thierry Kuntz

Date de prise de vue : 2012

(c) Région Bourgogne-Franche-Comté, Inventaire du patrimoine
reproduction soumise à autorisation du titulaire des droits d'exploitation



Chemin de halage et alignement d'arbres le long du bief 75.

IVR26_20128900365NUC4AQ

Auteur de l'illustration : Pierre-Marie Barbe-Richaud

Date de prise de vue : 2012

(c) Région Bourgogne-Franche-Comté, Inventaire du patrimoine
reproduction soumise à autorisation du titulaire des droits d'exploitation



La traversée de Fleurey-sur-Ouche par le canal : enceinte du château de l'ancien prieuré Saint-Marcel et jardins des autres demeures.

IVR26_20122102571NUC4AQ

Auteur de l'illustration : Thierry Kuntz

Date de prise de vue : 2012

(c) Région Bourgogne-Franche-Comté, Inventaire du patrimoine
reproduction soumise à autorisation du titulaire des droits d'exploitation



Vue d'ensemble de la ville de Montbard.

IVR26_20122101914NUC4AQ

Auteur de l'illustration : Pierre-Marie Barbe-Richaud

Date de prise de vue : 2012

(c) Région Bourgogne-Franche-Comté, Inventaire du patrimoine
reproduction soumise à autorisation du titulaire des droits d'exploitation



Passage du canal dans la vallée de l'Ouche : l'Ouche, le chemin de halage, au fond : le site d'écluse 25 et le canal avec un alignement d'arbres de chaque côté.

IVR26_20122102443NUC4A

Auteur de l'illustration : Thierry Kuntz

Date de prise de vue : 2012

(c) Région Bourgogne-Franche-Comté, Inventaire du patrimoine
reproduction soumise à autorisation du titulaire des droits d'exploitation



A Gisse-sur-Ouche, le château surplombe le canal à droite à travers les arbres. Au fond, le pont sur canal à gauche et le pont en pierre sur l'Ouche à droite.

IVR26_20122102562NUC4AQ

Auteur de l'illustration : Thierry Kuntz

Date de prise de vue : 2012

(c) Région Bourgogne-Franche-Comté, Inventaire du patrimoine
reproduction soumise à autorisation du titulaire des droits d'exploitation



Alignement de platanes à l'arrivée du canal à la dernière écluse avant l'Yonne.

IVR26_20118900272NUC4A

Auteur de l'illustration : Thierry Kuntz

Date de prise de vue : 2011

(c) Région Bourgogne-Franche-Comté, Inventaire du patrimoine
reproduction soumise à autorisation du titulaire des droits d'exploitation



Le site d'écluse 13 et son environnement.

IVR26_20122102178NUC4AQ

Auteur de l'illustration : Thierry Kuntz

Date de prise de vue : 2012

(c) Région Bourgogne-Franche-Comté, Inventaire du patrimoine
reproduction soumise à autorisation du titulaire des droits d'exploitation



La traversée de Fleurey-sur-Ouche par le canal : vue sur Notre-Dame-de-l'Etang. Le long de la rive gauche du canal : l'ancien moulin des Roches.

IVR26_20122102572NUC4AQ

Auteur de l'illustration : Thierry Kuntz

Date de prise de vue : 2012

(c) Région Bourgogne-Franche-Comté, Inventaire du patrimoine
reproduction soumise à autorisation du titulaire des droits d'exploitation



Bureaux du technicentre SNCF à Dijon.

IVR26_20112102934NUC4AQ

Auteur de l'illustration : Thierry Kuntz

Date de prise de vue : 2011

(c) Région Bourgogne-Franche-Comté, Inventaire du patrimoine
reproduction soumise à autorisation du titulaire des droits d'exploitation



Panorama sur le canal et sur le village de Châteauneuf, en surplomb à gauche : le château.

IVR26_20122102141NUC4AQ

Auteur de l'illustration : Thierry Kuntz

Date de prise de vue : 2012

(c) Région Bourgogne-Franche-Comté, Inventaire du patrimoine
reproduction soumise à autorisation du titulaire des droits d'exploitation



Alignement de pins le long du canal.

IVR26_20122102781NUC4AQ

Auteur de l'illustration : Thierry Kuntz

Date de prise de vue : 2012

(c) Région Bourgogne-Franche-Comté, Inventaire du patrimoine
reproduction soumise à autorisation du titulaire des droits d'exploitation



La vallée de l'Ouche, vue de l'ancien château de Marigny en direction de Saint-Victor.

IVR26_20142101233NUC4A

Auteur de l'illustration : Thierry Kuntz

Date de prise de vue : 2014

(c) Région Bourgogne-Franche-Comté, Inventaire du patrimoine
reproduction soumise à autorisation du titulaire des droits d'exploitation



Vue du château de Chailly depuis le site d'écluse 08 du versant Yonne.

IVR26_20112103715NUC2AQ

Auteur de l'illustration : Pierre-Marie Barbe-Richaud

Date de prise de vue : 2011

(c) Région Bourgogne-Franche-Comté, Inventaire du patrimoine
reproduction soumise à autorisation du titulaire des droits d'exploitation



Chemin de halage, bateau.

IVR26_20112104060NUC4AQ

Auteur de l'illustration : Pierre-Marie Barbe-Richaud

Date de prise de vue : 2011

(c) Région Bourgogne-Franche-Comté, Inventaire du patrimoine
reproduction soumise à autorisation du titulaire des droits d'exploitation



Le monument aux morts : vue d'ensemble.

IVR26_20128900403NUC2AQ

Auteur de l'illustration : Pierre-Marie Barbe-Richaud

Date de prise de vue : 2012

(c) Région Bourgogne-Franche-Comté, Inventaire du patrimoine
reproduction soumise à autorisation du titulaire des droits d'exploitation



Brise-glace dans le bief 17. Alignement de sapins.

IVR26_20122102794NUC4A

Auteur de l'illustration : Thierry Kuntz

Date de prise de vue : 2012

(c) Région Bourgogne-Franche-Comté, Inventaire du patrimoine
reproduction soumise à autorisation du titulaire des droits d'exploitation



L'église de Gissey de face, la mairie-école à gauche et à droite, le cimetière, derrière dans les arbres, le château.

IVR26_20122102561NUC4A

Auteur de l'illustration : Thierry Kuntz

Date de prise de vue : 2012

(c) Région Bourgogne-Franche-Comté, Inventaire du patrimoine
reproduction soumise à autorisation du titulaire des droits d'exploitation



Eglise de Briennon-sur-Armançon, vue d'ensemble.

IVR26_20118900216NUC4A

Auteur de l'illustration : Thierry Kuntz

Date de prise de vue : 2011

(c) Région Bourgogne-Franche-Comté, Inventaire du patrimoine
reproduction soumise à autorisation du titulaire des droits d'exploitation



La traversée de Fleurey-sur-Ouche par le canal : enceinte du château de l'ancien prieuré Saint-Marcel et jardins des autres demeures.

IVR26_20122102570NUC4AQ

Auteur de l'illustration : Thierry Kuntz

Date de prise de vue : 2012

(c) Région Bourgogne-Franche-Comté, Inventaire du patrimoine
reproduction soumise à autorisation du titulaire des droits d'exploitation



Vue du château de Châteauneuf depuis le bief 08 du versant Saône.

IVR26_20112103486NUC2AQ

Auteur de l'illustration : Pierre-Marie Barbe-Richaud

Date de prise de vue : 2011

(c) Région Bourgogne-Franche-Comté, Inventaire du patrimoine
reproduction soumise à autorisation du titulaire des droits d'exploitation



La Saône. A l'arrière-plan, l'arrivée du canal.

IVR26_20112103422NUC4A

Auteur de l'illustration : Thierry Kuntz

Date de prise de vue : 2011

(c) Région Bourgogne-Franche-Comté, Inventaire du patrimoine
reproduction soumise à autorisation du titulaire des droits d'exploitation



Vue du château de Chailly depuis le site d'écluse 08 du versant Yonne.

IVR26_20112103714NUC2AQ

Auteur de l'illustration : Pierre-Marie Barbe-Richaud

Date de prise de vue : 2011

(c) Région Bourgogne-Franche-Comté, Inventaire du patrimoine
reproduction soumise à autorisation du titulaire des droits d'exploitation



Le château de Percey depuis la route.

IVR26_20128900572NUC4AQ

Auteur de l'illustration : Pierre-Marie Barbe-Richaud

Date de prise de vue : 2012

(c) Région Bourgogne-Franche-Comté, Inventaire du patrimoine
reproduction soumise à autorisation du titulaire des droits d'exploitation



Vue du muséoparc d'Alésia ouvert en 2012 au public.

IVR26_20112103999NUC2AQ

Auteur de l'illustration : Pierre-Marie Barbe-Richaud

Date de prise de vue : 2011

(c) Région Bourgogne-Franche-Comté, Inventaire du patrimoine
reproduction soumise à autorisation du titulaire des droits d'exploitation



Panorama sur la vallée de l'Ouche.

IVR26_20122102426NUC4AQ

Auteur de l'illustration : Thierry Kuntz

Date de prise de vue : 2012

(c) Région Bourgogne-Franche-Comté, Inventaire du patrimoine
reproduction soumise à autorisation du titulaire des droits d'exploitation



Panorama du réservoir de Grosbois, pris du village de Civry-en-Montagne.

IVR26_20122102801NUC4AQ

Auteur de l'illustration : Thierry Kuntz

Date de prise de vue : 2012

(c) Région Bourgogne-Franche-Comté, Inventaire du patrimoine
reproduction soumise à autorisation du titulaire des droits d'exploitation



Le château de Châteauneuf de la rive droite du canal.

IVR26_20122102176NUC4A

Auteur de l'illustration : Thierry Kuntz

Date de prise de vue : 2012

(c) Région Bourgogne-Franche-Comté, Inventaire du patrimoine
reproduction soumise à autorisation du titulaire des droits d'exploitation



Ensemble du site du village de Vandenesse vue d'amont.

IVR26_20122102106NUC4AQ

Auteur de l'illustration : Thierry Kuntz

Date de prise de vue : 2012

(c) Région Bourgogne-Franche-Comté, Inventaire du patrimoine
reproduction soumise à autorisation du titulaire des droits d'exploitation



Traversée du canal à Dijon : le quartier de la Fontaine d'Ouche à gauche.

IVR26_20112102716NUC4A

Auteur de l'illustration : Thierry Kuntz

Date de prise de vue : 2011

(c) Région Bourgogne-Franche-Comté, Inventaire du patrimoine
reproduction soumise à autorisation du titulaire des droits d'exploitation



Le château de Bretenière, vu de la rive droite du canal. Au premier plan : des vergers.

IVR26_20112103119NUC4A

Auteur de l'illustration : Thierry Kuntz

Date de prise de vue : 2011

(c) Région Bourgogne-Franche-Comté, Inventaire du patrimoine
reproduction soumise à autorisation du titulaire des droits d'exploitation



Grand panorama sur le village de Barbirey-sur-Ouche.

IVR26_20122102507NUC4AQ

Auteur de l'illustration : Thierry Kuntz

Date de prise de vue : 2012

(c) Région Bourgogne-Franche-Comté, Inventaire du patrimoine
reproduction soumise à autorisation du titulaire des droits d'exploitation



Le château d'Ancy-le-Franc vu du canal.

IVR26_20128900498NUC4AQ

Auteur de l'illustration : Pierre-Marie Barbe-Richaud

Date de prise de vue : 2012

(c) Région Bourgogne-Franche-Comté, Inventaire du patrimoine
reproduction soumise à autorisation du titulaire des droits d'exploitation



Le village de Saint-Thibault derrière le port.

IVR26_20122102699NUC2A

Auteur de l'illustration : Thierry Kuntz

Date de prise de vue : 2012

(c) Région Bourgogne-Franche-Comté, Inventaire du patrimoine
reproduction soumise à autorisation du titulaire des droits d'exploitation



Le château de Petit-Ouges vu de l'entrée.

IVR26_20112103059NUC4A

Auteur de l'illustration : Thierry Kuntz

Date de prise de vue : 2011

(c) Région Bourgogne-Franche-Comté, Inventaire du patrimoine
reproduction soumise à autorisation du titulaire des droits d'exploitation



Panorama sur la vallée de Venarey-les-Laumes, plus connue sous le nom de plaine d'Alésia. La ville de Venarey, avec sa voie ferrée et le canal. Le village d'Alise-Sainte-Reine, son hôpital. Au loin, la statue de Vercingétorix. Le muséoparc d'Alésia.

IVR26_20122102795NUC4AQ

Auteur de l'illustration : Thierry Kuntz

Date de prise de vue : 2012

(c) Région Bourgogne-Franche-Comté, Inventaire du patrimoine
reproduction soumise à autorisation du titulaire des droits d'exploitation



Ouges, vue d'ensemble, de gauche à droite : église Saint-Pierre ; château avec parc situé rive droite du canal, en amont du pont sur écluse ; chemin de halage, pont sur écluse. On aperçoit derrière ce pont la maison éclusière.

IVR26_20112103062NUC4AQ

Auteur de l'illustration : Thierry Kuntz

Date de prise de vue : 2011

(c) Région Bourgogne-Franche-Comté, Inventaire du patrimoine
reproduction soumise à autorisation du titulaire des droits d'exploitation



La traversée de Dijon : immeuble du quotidien régional "Le Bien Public".

IVR26_20112102722NUC4A

Auteur de l'illustration : Thierry Kuntz

Date de prise de vue : 2011

(c) Région Bourgogne-Franche-Comté, Inventaire du patrimoine
reproduction soumise à autorisation du titulaire des droits d'exploitation



Grand paysage avec le village de Braux et la butte de Thil.

IVR26_20122102761NUC4AQ

Auteur de l'illustration : Thierry Kuntz

Date de prise de vue : 2012

(c) Région Bourgogne-Franche-Comté, Inventaire du patrimoine
reproduction soumise à autorisation du titulaire des droits d'exploitation



Le centre d'aiguillage SNCF depuis le pont du boulevard Maillard, bief 56 du versant Saône, à Dijon. Les infrastructures ferroviaires se sont installées de chaque côté du canal. Elles cèdent la place à des opérations immobilières. A l'emplacement des grandes minoteries dijonnaises (derrière le petit bassin de port) se construit un éco-quartier. A l'arrière-plan, le pont sur l'écluse 55 du versant Saône, qui ferme le port de Dijon, a été transformé pour accueillir le tram, c'est pour cela que le bief est vide.

IVR26_20112102915NUC4AQ

Auteur de l'illustration : Thierry Kuntz

Date de prise de vue : 2011

(c) Région Bourgogne-Franche-Comté, Inventaire du patrimoine
reproduction soumise à autorisation du titulaire des droits d'exploitation



Panorama sur le canal et sur le village de Châteauneuf, en surplomb à gauche : le château.

IVR26_20122102142NUC4AQ

Auteur de l'illustration : Thierry Kuntz

Date de prise de vue : 2012

(c) Région Bourgogne-Franche-Comté, Inventaire du patrimoine
reproduction soumise à autorisation du titulaire des droits d'exploitation



Vue panoramique du village de Courcelles-lès-Montbard avec, de gauche à droite, la maison éclusière de type Forey, l'église paroissiale et la maison forte.

IVR26_20122101904NUC4AQ

Auteur de l'illustration : Pierre-Marie Barbe-Richaud

Date de prise de vue : 2012

(c) Région Bourgogne-Franche-Comté, Inventaire du patrimoine
reproduction soumise à autorisation du titulaire des droits d'exploitation



360° sur le port de Pont-Royal.

IVR26_20122102729NUC4AQ

Auteur de l'illustration : Thierry Kuntz

Date de prise de vue : 2012

(c) Région Bourgogne-Franche-Comté, Inventaire du patrimoine
reproduction soumise à autorisation du titulaire des droits d'exploitation



Panorama sur la vallée de Vandenesse-en-Auxois, où passe le canal de Bourgogne et où se trouve le réservoir de Panthier.

IVR26_20122102800NUC4AQ

Auteur de l'illustration : Thierry Kuntz

Date de prise de vue : 2012

(c) Région Bourgogne-Franche-Comté, Inventaire du patrimoine
reproduction soumise à autorisation du titulaire des droits d'exploitation



La salle des fêtes de Percey, le long du canal.

IVR26_20128900583NUC4AQ

Auteur de l'illustration : Pierre-Marie Barbe-Richaud

Date de prise de vue : 2012

(c) Région Bourgogne-Franche-Comté, Inventaire du patrimoine
reproduction soumise à autorisation du titulaire des droits d'exploitation



Le paysage en amont du site d'écluse 16. Sur la gauche, l'église et le presbytère de Crugey.

IVR26_20122102233NUC4AQ

Auteur de l'illustration : Thierry Kuntz

Date de prise de vue : 2012

(c) Région Bourgogne-Franche-Comté, Inventaire du patrimoine
reproduction soumise à autorisation du titulaire des droits d'exploitation



Paysages de la vallée de l'Ouche : sur la colline à gauche, on aperçoit les ruines du château de Marigny.

IVR26_20122102499NUC4A

Auteur de l'illustration : Thierry Kuntz

Date de prise de vue : 2012

(c) Région Bourgogne-Franche-Comté, Inventaire du patrimoine
reproduction soumise à autorisation du titulaire des droits d'exploitation



La traversée de Fleurey-sur-Ouche par le canal : vue sur le viaduc ferroviaire de Fain.

IVR26_20122102573NUC4AQ

Auteur de l'illustration : Thierry Kuntz

Date de prise de vue : 2012

(c) Région Bourgogne-Franche-Comté, Inventaire du patrimoine
reproduction soumise à autorisation du titulaire des droits d'exploitation



Vue d'ensemble du débouché du canal dans la Saône.

IVR26_20112103425NUC4AQ

Auteur de l'illustration : Thierry Kuntz

Date de prise de vue : 2011

(c) Région Bourgogne-Franche-Comté, Inventaire du patrimoine
reproduction soumise à autorisation du titulaire des droits d'exploitation



Une trouée sur le canal : l'autoroute A6 et le château de Châteauneuf.

IVR26_20122102221NUC4A

Auteur de l'illustration : Thierry Kuntz

Date de prise de vue : 2012

(c) Région Bourgogne-Franche-Comté, Inventaire du patrimoine
reproduction soumise à autorisation du titulaire des droits d'exploitation



La traversée du canal à Dijon : habitations et locaux professionnels en bordure du canal. Le bief est vide pour permettre la réfection du pont sur l'écluse 55.

IVR26_20112102857NUC4A

Auteur de l'illustration : Thierry Kuntz

Date de prise de vue : 2011

(c) Région Bourgogne-Franche-Comté, Inventaire du patrimoine
reproduction soumise à autorisation du titulaire des droits d'exploitation



Vue de l'église de Sainte-Marie-sur-Ouche.

IVR26_20112103509NUC2AQ

Auteur de l'illustration : Pierre-Marie Barbe-Richaud

Date de prise de vue : 2011

(c) Région Bourgogne-Franche-Comté, Inventaire du patrimoine
reproduction soumise à autorisation du titulaire des droits d'exploitation



Le village de Saint-Thibault derrière le port.

IVR26_20122102695NUC4A

Auteur de l'illustration : Thierry Kuntz

Date de prise de vue : 2012

(c) Région Bourgogne-Franche-Comté, Inventaire du patrimoine
reproduction soumise à autorisation du titulaire des droits d'exploitation



Panorama du canal lors de son passage dans le village de La Bussière.

IVR26_20122102458NUC4A

Auteur de l'illustration : Thierry Kuntz

Date de prise de vue : 2012

(c) Région Bourgogne-Franche-Comté, Inventaire du patrimoine
reproduction soumise à autorisation du titulaire des droits d'exploitation



Le pont ancien en pierre sur l'Ouche à Saint-Victor-sur-Ouche.

IVR26_20122102497NUC4A

Auteur de l'illustration : Thierry Kuntz

Date de prise de vue : 2012

(c) Région Bourgogne-Franche-Comté, Inventaire du patrimoine
reproduction soumise à autorisation du titulaire des droits d'exploitation



Alignement d'arbres le long du bief à Flogny-la-Chapelle.

IVR26_20128900549NUC4AQ

Auteur de l'illustration : Pierre-Marie Barbe-Richaud

Date de prise de vue : 2012

(c) Région Bourgogne-Franche-Comté, Inventaire du patrimoine
reproduction soumise à autorisation du titulaire des droits d'exploitation



Le port au premier plan, le village de Tanlay en arrière-plan.

IVR26_20128900506NUC4AQ

Auteur de l'illustration : Pierre-Marie Barbe-Richaud

Date de prise de vue : 2012

(c) Région Bourgogne-Franche-Comté, Inventaire du patrimoine
reproduction soumise à autorisation du titulaire des droits d'exploitation



Le centre d'aiguillage SNCF depuis le pont du boulevard Maillard, bief 56 du versant Saône, à Dijon. Les grandes minoteries dijonnaises (à l'arrière-plan) sont cours de démolition.

IVR26_20112102837NUC4A

Auteur de l'illustration : Thierry Kuntz

Date de prise de vue : 2011

(c) Région Bourgogne-Franche-Comté, Inventaire du patrimoine
reproduction soumise à autorisation du titulaire des droits d'exploitation



Panorama sur la ville de Dijon, vue depuis le bief 56 S.

IVR26_20252100298NUC4A

Auteur de l'illustration : Thierry Kuntz

Date de prise de vue : 2025

(c) Région Bourgogne-Franche-Comté, Inventaire du patrimoine
reproduction soumise à autorisation du titulaire des droits d'exploitation



Façade de l'église paroissiale de Saint-Thibault, avec à gauche, le monument aux morts.

IVR26_20132100053NUC4A

Auteur de l'illustration : Thierry Kuntz

Date de prise de vue : 2013

(c) Région Bourgogne-Franche-Comté, Inventaire du patrimoine
reproduction soumise à autorisation du titulaire des droits d'exploitation



360° sur le passage du canal à Migennes, ville construite autour du canal, puis autour d'un noeud ferroviaire. Port, site SNCF, cale sèche, site d'écluse avec ses deux maisons.

IVR26_20128900685NUC4AQ

Auteur de l'illustration : Thierry Kuntz

Date de prise de vue : 2012

(c) Région Bourgogne-Franche-Comté, Inventaire du patrimoine
reproduction soumise à autorisation du titulaire des droits d'exploitation



Traversée du canal à Dijon : la ville vue de la passerelle SNCF.

IVR26_20112102930NUC4A

Auteur de l'illustration : Thierry Kuntz

Date de prise de vue : 2011

(c) Région Bourgogne-Franche-Comté, Inventaire du patrimoine
reproduction soumise à autorisation du titulaire des droits d'exploitation



Panorama du canal traversant Migennes en direction de l'Yonne. A gauche, le site SNCF et la gare, la passerelle menant à la gare.

IVR26_20128900672NUC4A

Auteur de l'illustration : Thierry Kuntz

Date de prise de vue : 2012

(c) Région Bourgogne-Franche-Comté, Inventaire du patrimoine
reproduction soumise à autorisation du titulaire des droits d'exploitation



Vue du canal et d'une rigole de déversoir à Mussy-la-Fosse.

IVR26_20112104009NUC4AQ

Auteur de l'illustration : Pierre-Marie Barbe-Richaud

Date de prise de vue : 2011

(c) Région Bourgogne-Franche-Comté, Inventaire du patrimoine
reproduction soumise à autorisation du titulaire des droits d'exploitation



Traversée du canal à Dijon : le canal en amont du pont permettant le passage des boulevards John-Kennedy et Maillard. De gauche à droite : entrepôts SNCF en cours de reconversion ; poste d'aiguillage informatisé de la SNCF Thierry Sarrat ; port des minoteries dijonnaises (elles-mêmes détruites) ; nouveau pont sur l'écluse 55 ; boulevards John-Kennedy et Maillard.

IVR26_20112102841NUC4A

Auteur de l'illustration : Thierry Kuntz

Date de prise de vue : 2011

(c) Région Bourgogne-Franche-Comté, Inventaire du patrimoine
reproduction soumise à autorisation du titulaire des droits d'exploitation



Vue d'ensemble avec en arrière-plan, le port d'Escommes et le site d'écluse 01 du versant Saône. A droite, l'arrière de l'usine hydroélectrique (IA21003655).

IVR26_20132101029NUC4AQ

Auteur de l'illustration : Pierre-Marie Barbe-Richaud

Date de prise de vue : 2013

(c) Région Bourgogne-Franche-Comté, Inventaire du patrimoine
reproduction soumise à autorisation du titulaire des droits d'exploitation



Le canal vu de la colline de Châteauneuf-en-Auxois. A gauche, le canal, à droite, le château.

IVR26_20112103433NUC4AQ

Auteur de l'illustration : Thierry Kuntz

Date de prise de vue : 2011

(c) Région Bourgogne-Franche-Comté, Inventaire du patrimoine
reproduction soumise à autorisation du titulaire des droits d'exploitation



Vue de l'église de Saint-Vinnemer.

IVR26_20118900335NUC4AQ

Auteur de l'illustration : Pierre-Marie Barbe-Richaud

Date de prise de vue : 2011

(c) Région Bourgogne-Franche-Comté, Inventaire du patrimoine
reproduction soumise à autorisation du titulaire des droits d'exploitation



Panorama du canal traversant Migennes en direction de l'Yonne. A gauche, le site SNCF et la gare, à droite, la ville reconnaissable à ses halles.

IVR26_20128900671NUC4AQ

Auteur de l'illustration : Thierry Kuntz

Date de prise de vue : 2012

(c) Région Bourgogne-Franche-Comté, Inventaire du patrimoine
reproduction soumise à autorisation du titulaire des droits d'exploitation



Panorama du canal lors de son passage dans le village de La Bussière.

IVR26_20122102456NUC4AQ

Auteur de l'illustration : Thierry Kuntz

Date de prise de vue : 2012

(c) Région Bourgogne-Franche-Comté, Inventaire du patrimoine
reproduction soumise à autorisation du titulaire des droits d'exploitation



Une trouée sur le canal : l'autoroute A6 et le château de Châteauneuf.

IVR26_20122102222NUC4A

Auteur de l'illustration : Thierry Kuntz

Date de prise de vue : 2012

(c) Région Bourgogne-Franche-Comté, Inventaire du patrimoine
reproduction soumise à autorisation du titulaire des droits d'exploitation



L'église de Chassignelles.

IVR26_20128900450NUC2AQ

Auteur de l'illustration : Pierre-Marie Barbe-Richaud

Date de prise de vue : 2012

(c) Région Bourgogne-Franche-Comté, Inventaire du patrimoine
reproduction soumise à autorisation du titulaire des droits d'exploitation



Grand panorama centré sur l'axe du pont routier de Sainte-Sabine sur le canal. Château de Châteauneuf en arrière-plan.

IVR26_20122102227NUC4A

Auteur de l'illustration : Thierry Kuntz

Date de prise de vue : 2012

(c) Région Bourgogne-Franche-Comté, Inventaire du patrimoine
reproduction soumise à autorisation du titulaire des droits d'exploitation



Nouveau poste d'aiguillage informatisé de la SNCF, sur la rive droite du canal à Dijon (à gauche de l'image). Le bief est vide pour permettre les travaux de réfection du pont sur l'écluse 55.

IVR26_20112102853NUC2A

Auteur de l'illustration : Thierry Kuntz

Date de prise de vue : 2011

(c) Région Bourgogne-Franche-Comté, Inventaire du patrimoine
reproduction soumise à autorisation du titulaire des droits d'exploitation



Barge sur le canal à Marigny-le-Cahouët.

IVR26_20112103757NUC2AQ

Auteur de l'illustration : Pierre-Marie Barbe-Richaud

Date de prise de vue : 2011

(c) Région Bourgogne-Franche-Comté, Inventaire du patrimoine
reproduction soumise à autorisation du titulaire des droits d'exploitation



Vue d'ensemble de Montbard. Le port et la ville industrielle au premier plan et la ville ancienne sur la colline.

IVR26_20122101913NUC4AQ

Auteur de l'illustration : Pierre-Marie Barbe-Richaud

Date de prise de vue : 2012

(c) Région Bourgogne-Franche-Comté, Inventaire du patrimoine
reproduction soumise à autorisation du titulaire des droits d'exploitation



Ouges : à gauche, petit lavoir communal en contrebas du canal et alimenté par lui. Il est dessiné au crayon sur des plans du linéaire des années 1860 (conservés chez VNF).

IVR26_20112103055NUC4A

Auteur de l'illustration : Thierry Kuntz

Date de prise de vue : 2011

(c) Région Bourgogne-Franche-Comté, Inventaire du patrimoine
reproduction soumise à autorisation du titulaire des droits d'exploitation



Le canal vu de la colline de Châteauneuf-en-Auxois. Le village de Vandenesse-en-Auxois se trouve à droite. De droite à gauche : sites d'écluse 08, 09 et 10 S.

IVR26_20112103434NUC4A

Auteur de l'illustration : Thierry Kuntz

Date de prise de vue : 2011

(c) Région Bourgogne-Franche-Comté, Inventaire du patrimoine
reproduction soumise à autorisation du titulaire des droits d'exploitation



Une vue ordinaire dans la traversée de la vallée de l'Ouche.

IVR26_20122102565NUC4A

Auteur de l'illustration : Thierry Kuntz

Date de prise de vue : 2012

(c) Région Bourgogne-Franche-Comté, Inventaire du patrimoine
reproduction soumise à autorisation du titulaire des droits d'exploitation



Vue des premiers biefs du versant Yonne à Pouilly-en-Auxois.

IVR26_20122101898NUC2AQ

Auteur de l'illustration : Pierre-Marie Barbe-Richaud

Date de prise de vue : 2012

(c) Région Bourgogne-Franche-Comté, Inventaire du patrimoine
reproduction soumise à autorisation du titulaire des droits d'exploitation



Panorama centré sur le site de Pont-d'Ouche.

IVR26_20122102351NUC4AQ

Auteur de l'illustration : Thierry Kuntz

Date de prise de vue : 2012

(c) Région Bourgogne-Franche-Comté, Inventaire du patrimoine
reproduction soumise à autorisation du titulaire des droits d'exploitation



Vue générale du canal.

IVR26_20118900320NUC4AQ

Auteur de l'illustration : Pierre-Marie Barbe-Richaud

Date de prise de vue : 2011

(c) Région Bourgogne-Franche-Comté, Inventaire du patrimoine
reproduction soumise à autorisation du titulaire des droits d'exploitation



Arrivée en amont du pont à Clamerey : fermes sur la rive droite.

IVR26_20122102707NUC4A

Auteur de l'illustration : Thierry Kuntz

Date de prise de vue : 2012

(c) Région Bourgogne-Franche-Comté, Inventaire du patrimoine
reproduction soumise à autorisation du titulaire des droits d'exploitation



Panorama sur le site de l'écluse 114-115 du versant Yonne, dite de Laroche, à Migennes. De gauche à droite : site d'écluse, maisons de garde et de perception.

IVR26_20128900620NUC4A

Auteur de l'illustration : Thierry Kuntz

Date de prise de vue : 2012

(c) Région Bourgogne-Franche-Comté, Inventaire du patrimoine
reproduction soumise à autorisation du titulaire des droits d'exploitation



Grand panorama sur la vallée de Vandenesse-en-Auxois, pris du village de Châteauneuf.

IVR26_20122102110NUC4AQ

Auteur de l'illustration : Thierry Kuntz

Date de prise de vue : 2012

(c) Région Bourgogne-Franche-Comté, Inventaire du patrimoine
reproduction soumise à autorisation du titulaire des droits d'exploitation



La traversée de Fleurey-sur-Ouche par le canal : le coteau de la rive droite avec jardins au premier plan, puis restes du prieuré Saint-Marcel et jardins des autres demeures.

IVR26_20122102569NUC4AQ

Auteur de l'illustration : Thierry Kuntz

Date de prise de vue : 2012

(c) Région Bourgogne-Franche-Comté, Inventaire du patrimoine
reproduction soumise à autorisation du titulaire des droits d'exploitation



Débouché du canal dans la Saône à Saint-Jean-de-Losne : à l'arrière-plan, on aperçoit le pont sur l'écluse 76.

IVR26_20112103421NUC4A

Auteur de l'illustration : Thierry Kuntz

Date de prise de vue : 2011

(c) Région Bourgogne-Franche-Comté, Inventaire du patrimoine
reproduction soumise à autorisation du titulaire des droits d'exploitation



Le château d'Eguilly dans son environnement : le pont sur le canal, l'Armançon, le château, la demeure et la chapelle liées au château. Le village d'Eguilly sur le coteau.

IVR26_20122102620NUC4A

Auteur de l'illustration : Thierry Kuntz

Date de prise de vue : 2012

(c) Région Bourgogne-Franche-Comté, Inventaire du patrimoine
reproduction soumise à autorisation du titulaire des droits d'exploitation