

Franche-Comté, Haute-Saône
Rupt-sur-Saône
5 rue de la Garenne

demeure dite le petit château ou le vieux château

Références du dossier

Numéro de dossier : IA70000796
Date de l'enquête initiale : 2015
Date(s) de rédaction : 2016
Cadre de l'étude : enquête thématique régionale val de Saône
Degré d'étude : étudié

Désignation

Dénomination : demeure
Appellation : le petit château ou le vieux château

Compléments de localisation

Milieu d'implantation : en village
Références cadastrales : 1837, B, 406-423 ; 2017, B, 799

Historique

La demeure date du 15^e ou du 16^e siècle : elle conserve des éléments architecturaux de cette époque, tels une canonnière (15^e siècle) à la base de la tourelle exposée au nord-est, un escalier en vis (desservant l'étage) et des linteaux en accolade. Ces derniers, dont on devine encore le dessin, ont été remplacés par des linteaux droits à l'époque moderne, peut-être au 18^e siècle. Le bâtiment a échappé à l'incendie provoqué par des émeutiers le 30 août 1792 au cours duquel les archives et les objets d'art collectionnés par Pierre Marie Gaspard Grimod d'Orsay ont été détruits. Les appellations de « vieux château » ou « petit château » employées pour le désigner soulignent son ancienneté et ses modestes dimensions par rapport au « nouveau château » (la « gentilhommière ») élevé à proximité en 1820 pour le comte Jean François Louis Marie Albert Grimod d'Orsay, fils du précédent. L'intérieur du logis a été profondément modifié dans la décennie 1970 mais quelques éléments ont été préservés : l'espace aménagé en salle de bain a gardé le manteau d'une cheminée au décor mouluré, datant sans doute du 16^e siècle. Par ailleurs, la salle à manger comporte une cheminée en marbre du 19^e siècle, munie d'une plaque de cheminée portant la date 1749 et des armoiries.

Période(s) principale(s) : 15^e siècle, 16^e siècle (?)

Description

Cette demeure, appelée le vieux château ou le petit château, s'appuie sur l'enceinte qui surplombe le village face à la colline où s'élève l'église paroissiale. Elle est construite en pierre de taille calcaire et comporte deux corps de bâtiment reliés par une tourelle, le corps oriental plus large que celui au nord. Leur dernier étage, porté par le mur de fortification, est en encorbellement côté village. Les toits sont à longs pans et croupes, celui de la tourelle est en pavillon ; ils sont couverts de tuiles plates. La tourelle abrite un escalier en vis et en pierre, desservant le logis. Un second escalier, droit, en pierre, éclairé par des jours et dont l'entrée se situe dans le bâtiment nord, est ménagé dans le mur d'enceinte ; il conduit à une salle voûtée placée dans la cour sous le tulipier de Virginie mais dont l'accès est actuellement obstrué. Les parois de l'escalier comportent des marques lapidaires : un triangle reposant sur une pointe et les initiales L, S et T. Certaines de ces marques lapidaires, dont le triangle sur pointe, figurent sur le mur extérieur de la tourelle.

Éléments descriptifs

Matériau(x) du gros-oeuvre, mise en oeuvre et revêtement : calcaire, pierre de taille

Matériau(x) de couverture : tuile plate

Étage(s) ou vaisseau(x) : 1 étage carré

Couvrements :

Type(s) de couverture : toit à longs pans, croupe ; toit en pavillon

Escaliers : escalier dans-oeuvre : escalier droit, en maçonnerie ; escalier dans-oeuvre : escalier en vis, en maçonnerie

Énergies :

Décor

Techniques : sculpture

Représentations : triangle ;

Précision sur les représentations :

Des marques lapidaires sont sculptées sur le mur extérieur de la tourelle et sur le mur de l'escalier inclus dans le rempart : triangle reposant sur une des pointes et initiales L, S et T.

Statut, intérêt et protection

Inscription 07/10/1936 (arrêté) annulée.

Intérêt de l'œuvre : à signaler

Protections : inscrit MH, 1991/10/28

Façades et toitures de l'ensemble des bâtiments ; pavillon dit le billard ; ferme ; tour ; corps de bâtiment appelé Petit Château (cad. B 6, 9, 10, 11) : inscription par arrêté du 28 octobre 1991.

Statut de la propriété : propriété d'une personne privée

Références documentaires

Documents figurés

- **Ruines du château de Rupt, Franche-Comté, 1825**

Ruines du château de Rupt. Franche-Comté, gravure, lith. Harding, 1825, C. Hullmandel impr. Publié dans : *Voyages pittoresques et romantiques dans l'ancienne France. Franche-Comté* / par MM. Ch. Nodier, J. Taylor et Alph. de Cailleux. - Marseille : J. Laffitte, 1977, pl. 146. Réimpr. en fac-sim. de l'éd. de Paris, J. Didot, 1825.

Bibliothèque municipale, Besançon : 4037.1

- **La fête de Rupt, 1860**

La fête de Rupt, aquarelle, par François Lempereur, 1860.

Collection particulière

- **Environs de Vesoul - Rupt - Le château et l'église, 4e quart 19e siècle ou 1er quart 20e siècle ?**

Environs de Vesoul - Rupt - Le château et l'église, carte postale, s.n., s.d. [4e quart 19e siècle ou 1er quart 20e siècle ?].

Archives départementales de la Haute-Saône, Vesoul : 11 Fi 457 / 3

Bibliographie

- Affolter, Eric ; Millet, Patrice ; Voisin, Jean-Claude. *Châteaux et vieilles demeures en Franche-Comté*. - Langres : D. Guéniot, 1979. XVI-214 p. : ill, carte.

p. 180

Région Bourgogne-Franche-Comté, Inventaire et Patrimoine, Besançon : R.HA 519

- **Affolter, Eric ; Pégeot, Pierre ; Voisin, Jean-Claude. L'habitat médiéval fortifié dans le nord de la Franche-Comté : vestiges de fortifications de terre de maisons fortes, 1986**

Affolter, Eric ; Pégeot, Pierre ; Voisin, Jean-Claude. *L'habitat médiéval fortifié dans le nord de la Franche-Comté : vestiges de fortifications de terre de maisons fortes*. - Montbéliard : AFRAM, 1986.

p. 191

Région Bourgogne-Franche-Comté, Inventaire et Patrimoine, Besançon : R.HA.1222

- **La Haute-Saône : nouveau dictionnaire des communes. Tome V, [Le Pont de Planches - Le Val-Saint-Eloi], 1973**
La Haute-Saône : nouveau dictionnaire des communes. Tome V, [Le Pont de Planches - Le Val-Saint-Eloi]. - Vesoul : Société d'agriculture, lettres, sciences et arts de la Haute-Saône, 1973.
p.138-141
Région Bourgogne-Franche-Comté, Inventaire et Patrimoine, Besançon : R.US. 157
- **Suchaux, Louis. Département de la Haute-Saône. Dictionnaire historique, topographique et statistique, 1991**
Suchaux, Louis. *Département de la Haute-Saône. Dictionnaire historique, topographique et statistique.* - Paris : Res Universis, 1991. 2 vol., 400 p.-[12] f. de pl., 396-[16] p.-[11] f. de pl. ; 20 cm. Reprod. en fac-sim. de "La Haute-Saône : dictionnaire historique, topographique et statistique des communes du département". - Vesoul : A. Suchaux, 1866 (Monographies des villes et villages de France ; 754-755).
Vol. 2 (de Lp à Z), p. 224
Région Bourgogne-Franche-Comté, Inventaire et Patrimoine, Besançon : R.US.4299
- **Vignier, Françoise. Franche-Comté, Pays de l'Ain : Ain, Doubs, Haute-Saône, Jura, 1979**
Vignier, Françoise. *Franche-Comté, Pays de l'Ain : Ain, Doubs, Haute-Saône, Jura.* - Paris : Berger-Levrault, 1979. 194 p. (Dictionnaire des châteaux de France / dir. Yvan Christ)
p. 162-164 : ill.
Région Bourgogne-Franche-Comté, Inventaire et Patrimoine, Besançon : R.US.459

Multimedia

- **Le château de Rupt-sur-Saône [Images animées], 2016**
Le château de Rupt-sur-Saône [Images animées] / Livdeo, réal. ; Service inventaire et patrimoine, éd. - Besançon : Région Bourgogne-Franche-Comté [prod.], 2016. 1 film vidéo (4 mn) : coul., son. Contient des images animées et des restitutions 3D des bâtiments. Film accessible en ligne : <http://patrimoine.bourgognefranchecomte.fr/connaitre-le-patrimoine/lumiere-sur/decouvertes-virtuelles/actualite/le-val-de-saone.html>

Liens web

- Découverte virtuelle du château de Rupt-sur-Saône : https://www.youtube.com/watch?v=aC21uv_MLKI

Illustrations



Ruines du château de Rupt.
Franche-Comté, 1825.
Phot. Sonia Dourlot
IVR43_20177000526NUC2A




La fête de Rupt [vue générale depuis le sud], 1860.
Phot. Sonia Dourlot
IVR43_20167001701NUC4A



Environs de Vesoul - Rupt - Le château et l'église, 4e quart 19e siècle ou 1er quart 20e siècle ?
IVR43_20167001694NUC4A




Vue générale depuis le nord.
Phot. Sonia Dourlot
IVR43_20167000823NUC2A



Vue générale nord-est.
Phot. Sonia Dourlot
IVR43_20167000825NUC2A




Façade nord-est.
Phot. Sonia Dourlot
IVR43_20167000824NUC2A



Détail de l'enceinte, au nord-est.
Phot. Sonia Dourlot
IVR43_20167000826NUC2A


Détail : consoles de
la façade nord-est.
Phot. Sonia Dourlot
IVR43_20167000822NUC2A



Vue de l'angle nord-est.
Phot. Sonia Dourlot
IVR43_20167000821NUC2A



Détail : la tourelle.
Phot. Sonia Dourlot
IVR43_20167000827NUC2A



Canonnière du 15e siècle à la base
de la tourelle exposée au nord-est.
Phot. Sonia Dourlot
IVR43_20177000522NUC2A



Elévation nord.
Phot. Sonia Dourlot
IVR43_20167000817NUC2A



Elévation ouest.
Phot. Sonia Dourlot
IVR43_20167000816NUC2A



Détail : la porte ouvrant
sur l'escalier en vis.
Phot. Sonia Dourlot
IVR43_20177000521NUC2A



Escalier en vis.
Phot. Sonia Dourlot
IVR43_20167000820NUC2A



Cheminée en marbre.
Phot. Sonia Dourlot
IVR43_20167000818NUC2A



Plaque de cheminée en réemploi
portant la date 1749 et des
armoiries (non identifiées).
Phot. Sonia Dourlot
IVR43_20167000819NUC2A

Dossiers liés

Est partie constituante de : château fort (IA70000746) Franche-Comté, Haute-Saône, Rupt-sur-Saône, 5 rue de la Garenne

Dossiers de synthèse :

le val de Saône - aire d'étude (IA70001083)

présentation de la commune de Rupt-sur-Saône (IA70000830) Franche-Comté, Haute-Saône, Rupt-sur-Saône

les demeures, les maisons et les fermes de Rupt-sur-Saône (IA70000804) Franche-Comté, Haute-Saône, Rupt-sur-Saône

Oeuvre(s) contenue(s) :

Oeuvre(s) en rapport :

le village de Rupt-sur-Saône (IA70000826) Franche-Comté, Haute-Saône, Rupt-sur-Saône

Auteur(s) du dossier : Liliane Hamelin

Copyright(s) : (c) Région Bourgogne-Franche-Comté, Inventaire du patrimoine



Ruines du château de Rupt. Franche-Comté, 1825.

Référence du document reproduit :

- **Ruines du château de Rupt. Franche-Comté, 1825**

Ruines du château de Rupt. Franche-Comté, gravure, lith. Harding, 1825, C. Hullmandel impr. Publié dans : *Voyages pittoresques et romantiques dans l'ancienne France. Franche-Comté* / par MM. Ch. Nodier, J. Taylor et Alph. de Cailleux. - Marseille : J. Laffitte, 1977, pl. 146. Réimpr. en fac-sim. de l'éd. de Paris, J. Didot, 1825.

Bibliothèque municipale, Besançon : 4037.1

IVR43_20177000526NUC2A

Auteur de l'illustration : Sonia Dourlot

Date de prise de vue : 2017

(c) Région Bourgogne-Franche-Comté, Inventaire du patrimoine
reproduction soumise à autorisation du titulaire des droits d'exploitation



La fête de Rupt [vue générale depuis le sud], 1860.

Référence du document reproduit :

- **La fête de Rupt, 1860**
La fête de Rupt, aquarelle, par François Lempereur, 1860.
Collection particulière

IVR43_20167001701NUC4A

Auteur de l'illustration : Sonia Dourlot

Date de prise de vue : 2016

(c) Région Bourgogne-Franche-Comté, Inventaire du patrimoine
reproduction soumise à autorisation du titulaire des droits d'exploitation



Environs de Vesoul - Rupt - Le château et l'église, 4e quart 19e siècle ou 1er quart 20e siècle ?

Référence du document reproduit :

- **Environs de Vesoul - Rupt - Le château et l'église, 4e quart 19e siècle ou 1er quart 20e siècle ?**
Environs de Vesoul - Rupt - Le château et l'église, carte postale, s.n., s.d. [4e quart 19e siècle ou 1er quart 20e siècle ?].
Archives départementales de la Haute-Saône, Vesoul : 11 Fi 457 / 3

IVR43_20167001694NUC4A

Date de prise de vue : [date non déterminée]

(c) Région Bourgogne-Franche-Comté, Inventaire du patrimoine
reproduction soumise à autorisation du titulaire des droits d'exploitation



Vue générale depuis le nord.

IVR43_20167000823NUC2A

Auteur de l'illustration : Sonia Dourlot

Date de prise de vue : 2016

(c) Région Bourgogne-Franche-Comté, Inventaire du patrimoine
reproduction soumise à autorisation du titulaire des droits d'exploitation



Vue générale nord-est.

IVR43_20167000825NUC2A

Auteur de l'illustration : Sonia Dourlot

Date de prise de vue : 2016

(c) Région Bourgogne-Franche-Comté, Inventaire du patrimoine
reproduction soumise à autorisation du titulaire des droits d'exploitation



Façade nord-est.

IVR43_20167000824NUC2A

Auteur de l'illustration : Sonia Dourlot

Date de prise de vue : 2016

(c) Région Bourgogne-Franche-Comté, Inventaire du patrimoine
reproduction soumise à autorisation du titulaire des droits d'exploitation



Détail de l'enceinte, au nord-est.

IVR43_20167000826NUC2A

Auteur de l'illustration : Sonia Dourlot

Date de prise de vue : 2016

(c) Région Bourgogne-Franche-Comté, Inventaire du patrimoine
reproduction soumise à autorisation du titulaire des droits d'exploitation

Détail : consoles de la façade nord-est.

IVR43_20167000822NUC2A

Auteur de l'illustration : Sonia Dourlot

Date de prise de vue : 2016

(c) Région Bourgogne-Franche-Comté, Inventaire du patrimoine
reproduction soumise à autorisation du titulaire des droits d'exploitation




Vue de l'angle nord-est.

IVR43_20167000821NUC2A

Auteur de l'illustration : Sonia Dourlot

Date de prise de vue : 2016

(c) Région Bourgogne-Franche-Comté, Inventaire du patrimoine
reproduction soumise à autorisation du titulaire des droits d'exploitation



Détail : la tourelle.

IVR43_20167000827NUC2A

Auteur de l'illustration : Sonia Dourlot

Date de prise de vue : 2016

(c) Région Bourgogne-Franche-Comté, Inventaire du patrimoine
reproduction soumise à autorisation du titulaire des droits d'exploitation



Canonnière du 15e siècle à la base de la tourelle exposée au nord-est.

IVR43_20177000522NUC2A

Auteur de l'illustration : Sonia Dourlot

Date de prise de vue : 2017

(c) Région Bourgogne-Franche-Comté, Inventaire du patrimoine
reproduction soumise à autorisation du titulaire des droits d'exploitation



Elévation nord.

IVR43_20167000817NUC2A

Auteur de l'illustration : Sonia Dourlot

Date de prise de vue : 2016

(c) Région Bourgogne-Franche-Comté, Inventaire du patrimoine
reproduction soumise à autorisation du titulaire des droits d'exploitation



Elévation ouest.

IVR43_20167000816NUC2A

Auteur de l'illustration : Sonia Dourlot

Date de prise de vue : 2016

(c) Région Bourgogne-Franche-Comté, Inventaire du patrimoine
reproduction soumise à autorisation du titulaire des droits d'exploitation



Détail : la porte ouvrant sur l'escalier en vis.

IVR43_20177000521NUC2A

Auteur de l'illustration : Sonia Dourlot

Date de prise de vue : 2017

(c) Région Bourgogne-Franche-Comté, Inventaire du patrimoine
reproduction soumise à autorisation du titulaire des droits d'exploitation



Escalier en vis.

IVR43_20167000820NUC2A

Auteur de l'illustration : Sonia Dourlot

Date de prise de vue : 2016

(c) Région Bourgogne-Franche-Comté, Inventaire du patrimoine
reproduction soumise à autorisation du titulaire des droits d'exploitation



Cheminée en marbre.

IVR43_20167000818NUC2A

Auteur de l'illustration : Sonia Dourlot

Date de prise de vue : 2016

(c) Région Bourgogne-Franche-Comté, Inventaire du patrimoine
reproduction soumise à autorisation du titulaire des droits d'exploitation



Plaque de cheminée en réemploi portant la date 1749 et des armoiries (non identifiées).

IVR43_20167000819NUC2A

Auteur de l'illustration : Sonia Dourlot

Date de prise de vue : 2016

(c) Région Bourgogne-Franche-Comté, Inventaire du patrimoine
reproduction soumise à autorisation du titulaire des droits d'exploitation