Franche-Comté, Haute-Saône
Ambiévillers
le Fréland

château de Freland

Références du dossier

Numéro de dossier : IA70000628
Date de l'enquête initiale : 2015
Date(s) de rédaction : 2015
Cadre de l'étude : enquête thématique régionale val de Saône
Degré d'étude : étudié

Désignation

Dénomination : maison, demeure
Précision sur la dénomination : de maître
Appellation : château de Freland
Parties constituantes non étudiées : chapelle, conciergerie, parc, pont mobile

Compléments de localisation

Milieu d'implantation : isolé
Références cadastrales : AD

Historique

En 1806, Joseph Falatieu, alors propriétaire de la manufacture de Bains-les-Bains (Vosges) et depuis 1804, de la forge de Pont-du-Bois, acquiert la propriété du Freland qui s'étend sur les communes d'Ambiévillers et de Mailleroncourt-Saint-Pancras. Elle comprend une forge d'affinerie (Forge de Freland) et une maison en ruine, située à Ambiévillers sur l'autre rive du Coney ; un pont reliait les deux rives. En 1824, J. Falatieu achète les terrains autour de la ruine.
En 1850, Annette Chavane, fille de J. Falatieu, héritière de la propriété du Freland, fait construire la demeure actuelle à l'emplacement de l'ancienne maison en ruine ; les travaux débutent en 1848. Une chapelle construite postérieurement (1867) et une conciergerie complète l'ensemble. Enfin, un parc est aménagé autour de la maison et ce, jusqu'à la rive du Coney. Le percement du canal de l'Est en 1880, réduit la taille du parc tandis que la demeure se retrouve à découvert, en bordure du bief. En aval, un pont tournant, similaire à celui de Selles, fut installé afin de franchir le canal et d'atteindre la forge située sur l'autre rive.
La famille Chavanne est toujours propriétaire de la demeure.

Période(s) principale(s) : 3e quart 19e siècle
Dates : 1850 (daté par source)
Personne(s) liée(s) à l'histoire de l'oeuvre : Annette Chavanne (commanditaire, propriétaire, attribution par source)

Description

La demeure, dont la façade antérieure fait face au canal, s'élève sur deux étages carrés et un étage de comble. De plan régulier, la maison comprend sept travées sur les murs gouttereaux et trois travées sur les murs pignons. Au premier étage, les trois travées du centre disposent d'un balcon avec un garde-corps en ferronnerie tandis que les ouvertures sont ornées d'entablements de style néoclassique. Le toit, à croupe, est protégé par des ardoises.

Eléments descriptifs

Matériau(x) du gros-oeuvre, mise en oeuvre et revêtement : calcaire, pierre de taille, enduit
Matériau(x) de couverture : ardoise

Plan : plan rectangulaire régulier
Étage(s) ou vaisseau(x) : 2 étages carrés, étage de comble
Élévations extérieures : élévation ordonnancée
Type(s) de couverture : toit à longs pans, croupe
Escaliers : escalier intérieur

Statut, intérêt et protection

Statut de la propriété : propriété d'une personne privée

Références documentaires

Documents figurés

- **Château de Freland. [Carte postale]. Vers 1914.**
  Château de Freland. [Carte postale]. Vers 1914.
  Archives départementales de la Haute-Saône, Vesoul : 11Fi13/5

Bibliographie

- **Chavanne, Bruno. Histoire véridique du iconoclaste de la manufacture de Bains-les-Bains du de la famille Chavanne, 2006**
  Histoire véridique du iconoclaste de la manufacture de Bains-les-Bains du de la famille Chavanne / Chavanne Bruno. - 2e éd. - [S.l. : s.n.], 2006. - 153 f. ; 30 cm. - Document dactyl.
  Région Franche-Comté, Inventaire du Patrimoine, Besançon : F.HI.3700

Illustrations

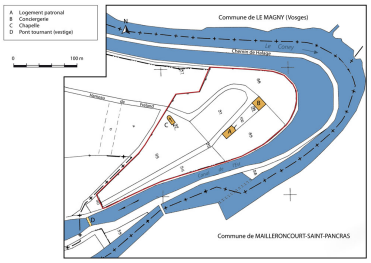

Plan masse et de situation.
Dess. Mathias Papigny
IVR43_20167000161NUDA



Le château de Freland, carte postale.
Phot.
IVR43_20167000014NUC2A

Vue générale.
Phot. Sonia Dourlot
IVR43_20157001070NUC2A

Façade principale.
Phot. Sonia Dourlot

La chapelle.
Phot. Sonia Dourlot
IVR43_20157001073NUC2A

Le canal de l'Est.
Phot. Sonia Dourlot
IVR43_20157001072NUC2A

IVR43_20157001071NUC2A

Ancien emplacement
du pont tournant.
Phot. Sonia Dourlot
IVR43_20157001069NUC2A

Façade postérieure.
Phot. Jérôme Mongreville
IVR43_20067000313NUCA

La conciergerie.
Phot. Jérôme Mongreville
IVR43_20067000315NUCA

La chapelle.
Phot. Jérôme Mongreville
IVR43_20067000314NUCA

Dossiers liés

Dossiers de synthèse :
le val de Saône - aire d'étude (IA70001083)
présentation de la commune d'Ambiévillers (IA70000622) Franche-Comté, Haute-Saône, Ambiévillers
Oeuvre(s) contenue(s) :

Auteur(s) du dossier : Guillaume Gézolme
Copyright(s) : (c) Région Bourgogne-Franche-Comté, Inventaire du patrimoine

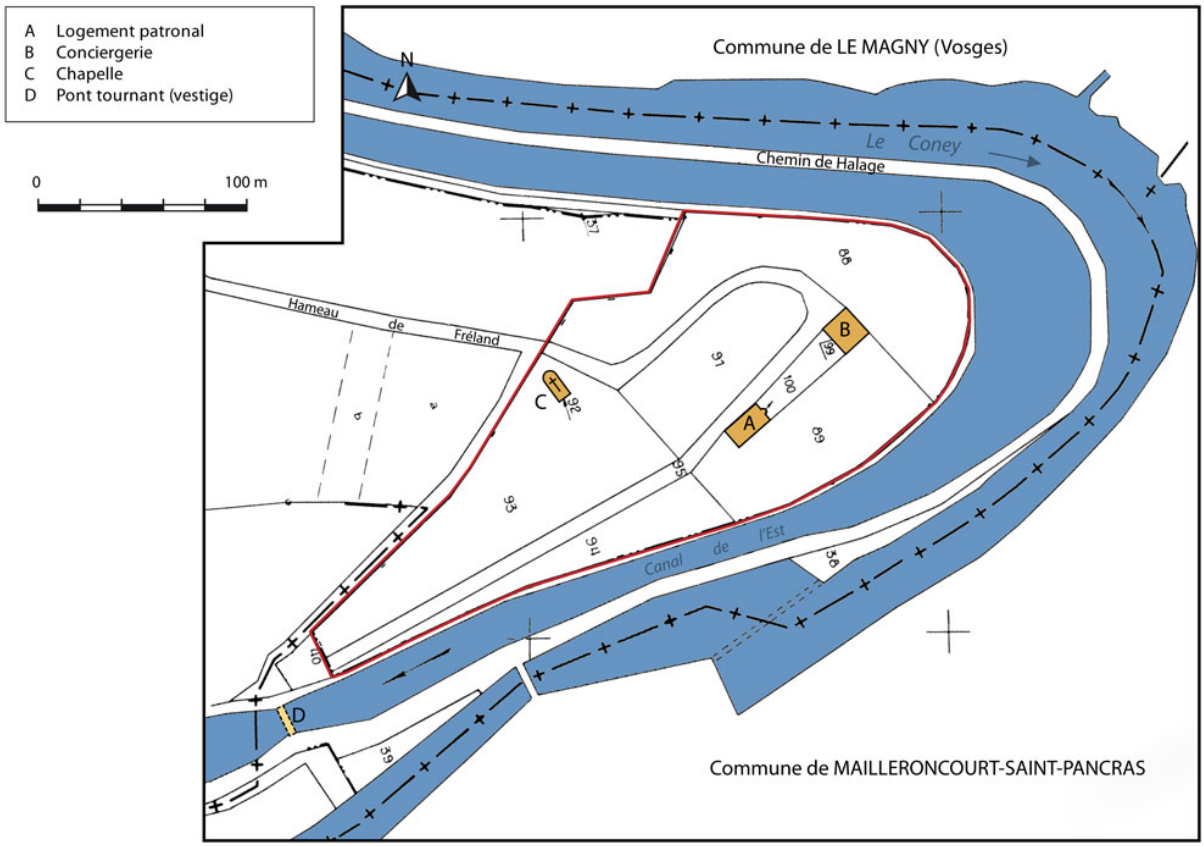

Plan masse et de situation.

IVR43_20167000161NUDA
Auteur de l'illustration : Mathias Papigny
Date de prise de vue : 2016
(c) Région Bourgogne-Franche-Comté, Inventaire du patrimoine
reproduction soumise à autorisation du titulaire des droits d'exploitation



Le château de Freland, carte postale.

Référence du document reproduit :

- **Château de Freland. [Carte postale]. Vers 1914.**
  Château de Freland. [Carte postale]. Vers 1914.
  Archives départementales de la Haute-Saône, Vesoul : 11Fi13/5

IVR43_20167000014NUC2A
Auteur de l'illustration :
Date de prise de vue : 2016
(c) Région Bourgogne-Franche-Comté, Inventaire du patrimoine
reproduction soumise à autorisation du titulaire des droits d'exploitation

Vue générale.

IVR43_20157001070NUC2A
Auteur de l'illustration : Sonia Dourlot
Date de prise de vue : 2015
(c) Région Bourgogne-Franche-Comté, Inventaire du patrimoine
reproduction soumise à autorisation du titulaire des droits d'exploitation

Façade principale.

IVR43_20157001071NUC2A
Auteur de l'illustration : Sonia Dourlot
Date de prise de vue : 2015
(c) Région Bourgogne-Franche-Comté, Inventaire du patrimoine
reproduction soumise à autorisation du titulaire des droits d'exploitation

La chapelle.

IVR43_20157001073NUC2A
Auteur de l'illustration : Sonia Dourlot
Date de prise de vue : 2015
(c) Région Bourgogne-Franche-Comté, Inventaire du patrimoine
reproduction soumise à autorisation du titulaire des droits d'exploitation

Le canal de l'Est.

IVR43_20157001072NUC2A
Auteur de l'illustration : Sonia Dourlot
Date de prise de vue : 2015
(c) Région Bourgogne-Franche-Comté, Inventaire du patrimoine
reproduction soumise à autorisation du titulaire des droits d'exploitation

Ancien emplacement du pont tournant.

IVR43_20157001069NUC2A
Auteur de l'illustration : Sonia Dourlot
Date de prise de vue : 2015
(c) Région Bourgogne-Franche-Comté, Inventaire du patrimoine
reproduction soumise à autorisation du titulaire des droits d'exploitation

Façade postérieure.

IVR43_20067000313NUCA
Auteur de l'illustration : Jérôme Mongreville
Date de prise de vue : 2006
(c) Région Bourgogne-Franche-Comté, Inventaire du patrimoine
reproduction soumise à autorisation du titulaire des droits d'exploitation

La conciergerie.

IVR43_20067000315NUCA
Auteur de l'illustration : Jérôme Mongreville
Date de prise de vue : 2006
(c) Région Bourgogne-Franche-Comté, Inventaire du patrimoine
reproduction soumise à autorisation du titulaire des droits d'exploitation

La chapelle.

IVR43_20067000314NUCA
Auteur de l'illustration : Jérôme Mongreville
Date de prise de vue : 2006
(c) Région Bourgogne-Franche-Comté, Inventaire du patrimoine
reproduction soumise à autorisation du titulaire des droits d'exploitation