

Bourgogne, Côte-d'Or
Auxonne

demi-lune du château

Références du dossier

Numéro de dossier : IA21005889

Date de l'enquête initiale : 2023

Date(s) de rédaction : 2024

Cadre de l'étude : enquête thématique régionale fortifications royales et nationales en Bourgogne-Franche-Comté

Degré d'étude : étudié

Désignation

Dénomination : demi-lune

Compléments de localisation

Milieu d'implantation : en ville

Références cadastrales : 2023, BK, 122 ; 125 ; 1824, J, non cadastré. Domaine public

Historique

Le comte d'Aspremont, en 1673, prévoit de renforcer le front à l'arrière du château. Bien que la porte de secours du château dispose déjà d'un ouvrage extérieur défendant cet accès, l'ingénieur militaire fait bâtir une demi-lune entre le demi-bastion longeant la Saône et le bastion du Moineau. Un plan de 1677 montre que l'ouvrage est tracé et terrassé mais non achevé. En 1679, Vauban poursuit le chantier engagé par son prédécesseur et inscrit dans son état des lieux qu'il est urgent de finir cet ouvrage en maçonnant les parapets et les murs côté campagne, d'achever de creuser les fossés, d'y bâtir un corps de garde et aménager "une montée ou deux pour les canons" et une batterie en "barbe". Le plan relief de la place d'Auxonne réalisé en 1677 figure une porte sur la face ouest de la demi-lune, précédée d'un pont dormant enjambant le fossé extérieur. C'est la seule demi-lune encore présente à Auxonne parmi les quatre qui furent construites à la fin du 17^e siècle.

Période(s) principale(s) : 4^e quart 17^e siècle ()

Auteur(s) de l'oeuvre : François de la Motte-Villebret (ingénieur militaire, attribution par travaux historiques),

Sébastien Le Prestre (ingénieur militaire, attribution par travaux historiques)

Description

La demi-lune forme un triangle dont la pointe est orientée vers le sud. L'ouvrage est en terre-plein soutenu par des murs en pierre de taille sauf à la gorge qui est en terre.

Éléments descriptifs

Matériau(x) du gros-oeuvre, mise en oeuvre et revêtement : calcaire, pierre de taille

Plan : système bastionné

Type(s) de couverture : terrasse

Statut, intérêt et protection

Statut de la propriété : propriété de la commune

Références documentaires

Documents d'archive

- **Service Historique de la Défense, Vincennes : 1 VH 153-162. Projets des travaux à effectuer aux fortifications et aux bâtiments militaires de la place. Mémoire, états, correspondance, cartes, plans. 1673-1874.**

Service Historique de la Défense, Vincennes : 1 VH 153-162. *Projets des travaux à effectuer aux fortifications et aux bâtiments militaires de la place. Mémoire, états, correspondance, cartes, plans. 1673-1874.*

- 1 VH 153 : 1673-1781
- 1 VH 154 : 1782-1818
- 1 VH 155 : 1819-1823
- 1 VH 156 : 1824-1826
- 1 VH 157 : 1827-1829
- 1 VH 158 : 1830-1834
- 1 VH 159 : 1835-1842
- 1 VH 160 : 1843-1846
- 1 VH 161 : 1847-1852
- 1 VH 162 : 1853-1874

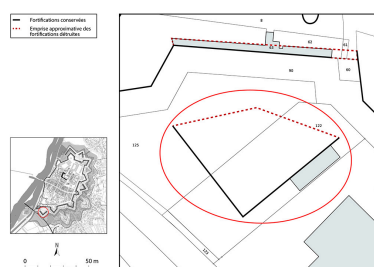
Ministère de la Défense, Service historique de la Défense, Vincennes : 1 VH 153-162

Documents figurés

- **Plan de la ville et du château d'Auxonne. 1714.**

Plan de la ville et du château d'Auxonne. Dessin (plume, lavis), s.n. 1714. Echelle de 6 pouces pour 600 toises.
Ministère de la Défense, Service historique de la Défense, Vincennes : 1 VH 153

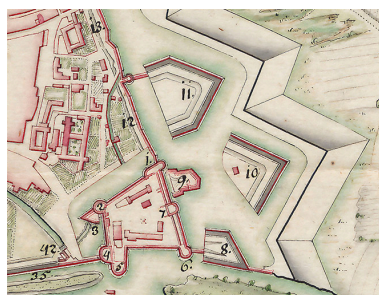
Illustrations



Plan-masse et de situation. Extrait du plan cadastral, 2023, 1/1 000.

Dess. Aline Thomas

IVR26_20232100167NUDA



Plan de la ville et du château d'Auxonne [détail de la demi-lune]. 1714.

Autr. auteur inconnu


IVR26_20232100146NUC4A



Vue aérienne de la demi-lune.

Phot. Sébastien Bardou


IVR26_20232100440NUC2A



Vue d'ensemble.

Phot. Thierry Kuntz


IVR26_20232100524NUC4A



Face est de l'ouvrage.

Phot. Thierry Kuntz

IVR26_20232100465NUC4A



La demi-lune et la courtine casematée en arrière plan.

Phot. Thierry Kuntz

IVR26_20232100452NUC4A



Le terre-plein de la demi-lune.

Phot. Thierry Kuntz

IVR26_20232100472NUC4A

Dossiers liés

Est partie constituante de : fortification d'agglomération (IA21005802) Bourgogne, Côte-d'Or, Auxonne

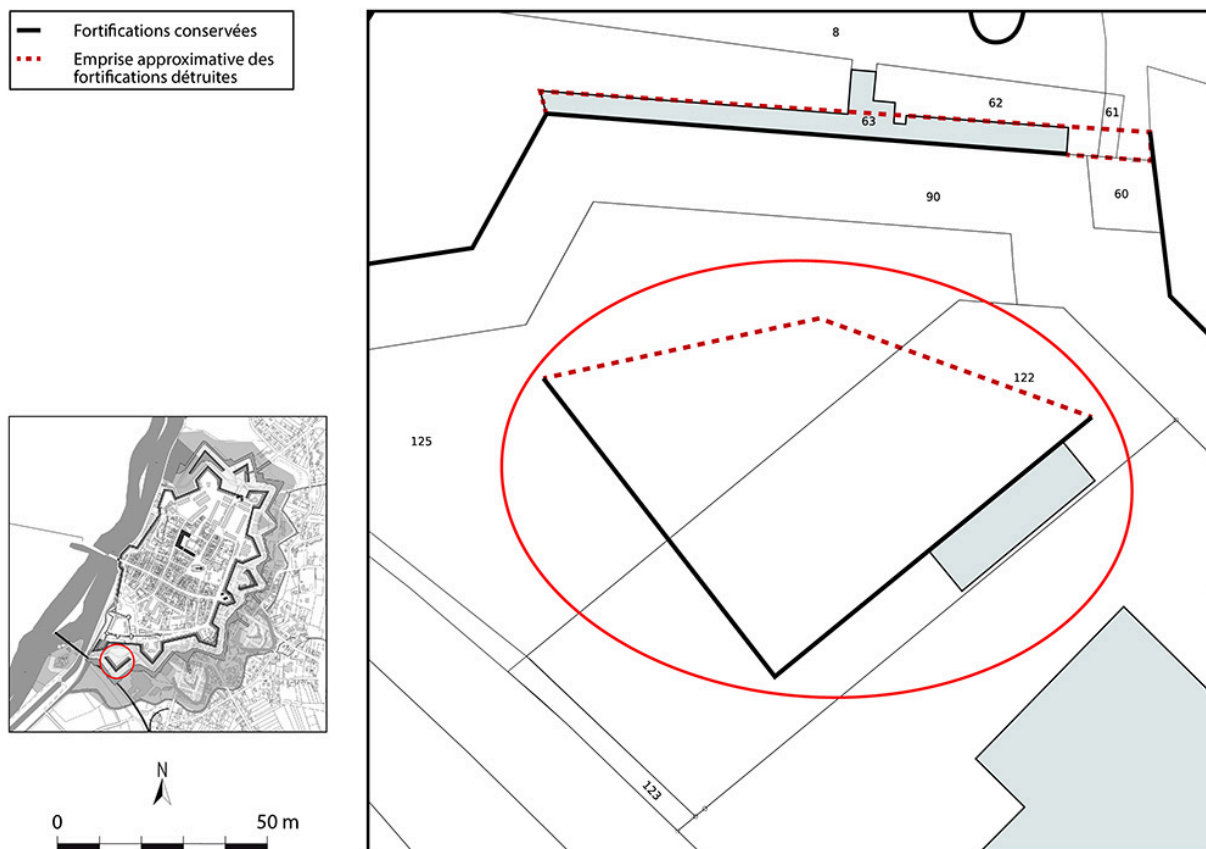
Dossiers de synthèse :

fortifications royales et nationales en Bourgogne-Franche-Comté (aire d'étude) (IA00141464)

Oeuvre(s) contenue(s) :

Auteur(s) du dossier : Guillaume Gézolme

Copyright(s) : (c) Région Bourgogne-Franche-Comté, Inventaire du patrimoine



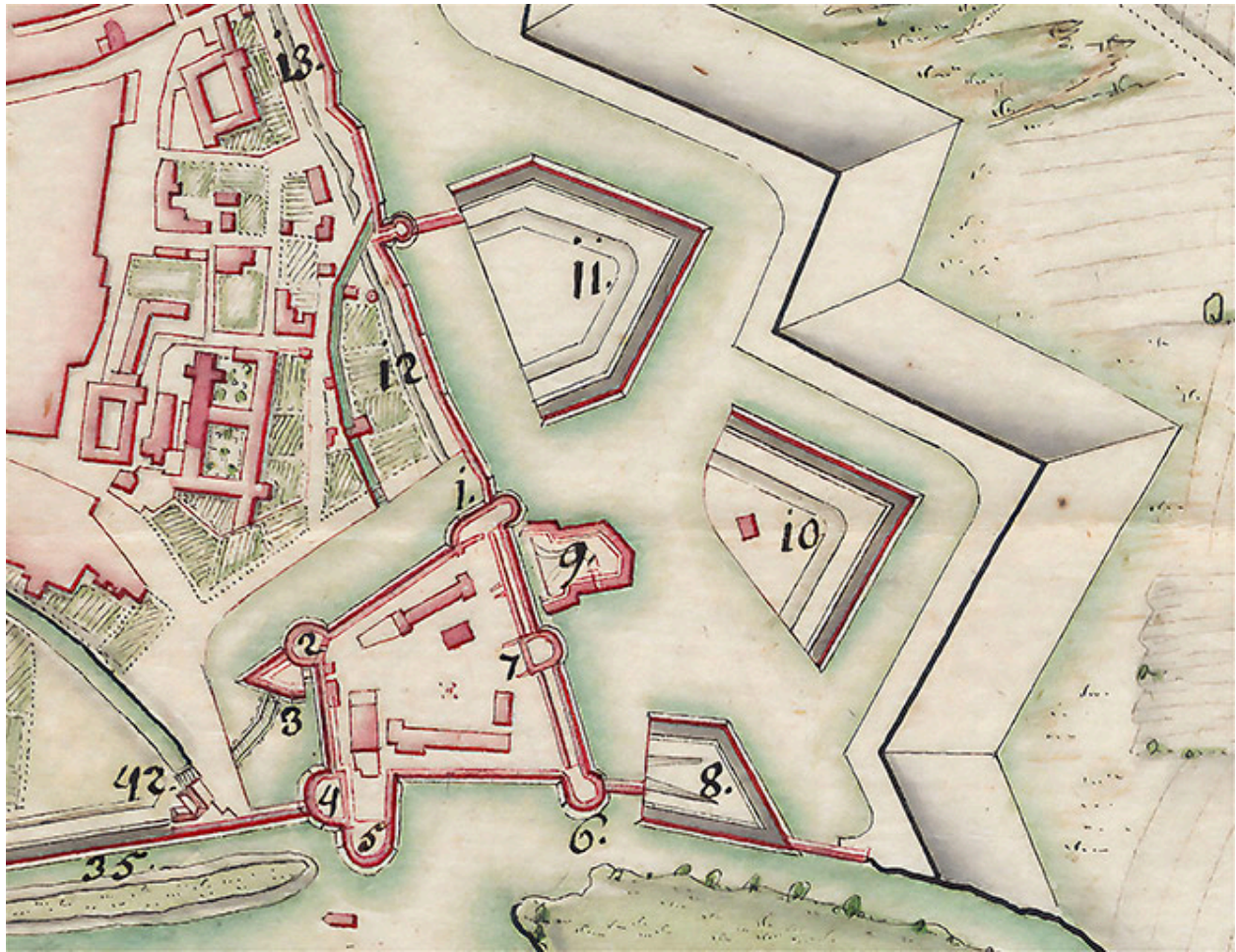
Plan-masse et de situation. Extrait du plan cadastral, 2023, 1/1 000.

IVR26_20232100167NUDA

Auteur de l'illustration : Aline Thomas

Date de prise de vue : 2023

(c) Région Bourgogne-Franche-Comté, Inventaire du patrimoine
reproduction soumise à autorisation du titulaire des droits d'exploitation



Plan de la ville et du château d'Auxonne [détail de la demi-lune]. 1714.

Référence du document reproduit :

- **Plan de la ville et du château d'Auxonne. 1714.**

Plan de la ville et du château d'Auxonne. Dessin (plume, lavis), s.n. 1714. Echelle de 6 pouces pour 600 toises.
Ministère de la Défense, Service historique de la Défense, Vincennes : 1 VH 153

IVR26_20232100146NUC4A

Auteur du document reproduit : auteur inconnu

Date de prise de vue : 2023

(c) Service historique de la Défense

reproduction soumise à autorisation du titulaire des droits d'exploitation



Vue aérienne de la demi-lune.

IVR26_20232100440NUC2A

Auteur de l'illustration : Sébastien Bardou

Date de prise de vue : 2023

(c) Région Bourgogne-Franche-Comté, Inventaire du patrimoine
reproduction soumise à autorisation du titulaire des droits d'exploitation



Vue d'ensemble.

IVR26_20232100524NUC4A

Auteur de l'illustration : Thierry Kuntz

Date de prise de vue : 2023

(c) Région Bourgogne-Franche-Comté, Inventaire du patrimoine
reproduction soumise à autorisation du titulaire des droits d'exploitation




Face est de l'ouvrage.

IVR26_20232100465NUC4A

Auteur de l'illustration : Thierry Kuntz

Date de prise de vue : 2023

(c) Région Bourgogne-Franche-Comté, Inventaire du patrimoine
reproduction soumise à autorisation du titulaire des droits d'exploitation




La demi-lune et la courtine casematée en arrière plan.

IVR26_20232100452NUC4A

Auteur de l'illustration : Thierry Kuntz

Date de prise de vue : 2023

(c) Région Bourgogne-Franche-Comté, Inventaire du patrimoine
reproduction soumise à autorisation du titulaire des droits d'exploitation



Le terre-plein de la demi-lune.

IVR26_20232100472NUC4A

Auteur de l'illustration : Thierry Kuntz

Date de prise de vue : 2023

(c) Région Bourgogne-Franche-Comté, Inventaire du patrimoine
reproduction soumise à autorisation du titulaire des droits d'exploitation