

Franche-Comté, Haute-Saône  
Ronchamp  
20 rue Paul Strauss

## **tissage et filature de coton Fergusson-Tepper, puis Boucher-Mura et Cie, puis Filature de Ronchamp, actuellement usine de transformation des métaux Gestamp**

### **Références du dossier**

Numéro de dossier : IA70000150  
Date de l'enquête initiale : 2005  
Date(s) de rédaction : 2005  
Cadre de l'étude : patrimoine industriel patrimoine industriel de la Haute-Saône  
Degré d'étude : étudié

### **Désignation**

Dénomination : tissage, filature  
Précision sur la dénomination : tissage de coton ; filature de coton  
Appellation : Tissage et filature Fergusson-Tepper et Cie, puis Boucher-Mura et Cie, puis filature Risler Filature de Ronchamp, puis usine de transformation des métaux Setrafac, actuellement Gestamp  
Destinations successives : usine de transformation des métaux  
Parties constituantes non étudiées : atelier de fabrication, logement patronal, logement d'ouvriers, bureau, atelier de réparation, garage, transformateur, bâtiment d'eau, bief de dérivation, cité ouvrière, parc

### **Compléments de localisation**

Milieu d'implantation : en ville  
Réseau hydrographique : dérivation du Rahin  
Références cadastrales : . 1834 D 958 à 962 ; . 2006 AC 78, 160 à 177, 267 à 276

### **Historique**

En juin 1842, Pierre Charles Guillaume Fergusson-Tepper, ingénieur mécanicien à Bavilliers (90), demande l'autorisation d'établir un tissage mécanique de coton à l'emplacement d'une ancienne fabrique de quincaillerie. L'usine est réglementée par arrêtés préfectoraux les 14 septembre 1842 et 3 novembre 1856. Une filature de coton est ajoutée au tissage entre 1867 et 1878. Vers 1893, la société Boucher-Mura et Cie succède à Fergusson-Tepper et Cie. Les matrices cadastrales mentionnent diverses constructions, ou adjonctions de construction, entre 1889 et 1903 (séchoirs, bureau, atelier de filature et de tissage, cité ouvrière). L'atelier de fabrication à étages laisse place au début du 20<sup>e</sup> siècle à un bâtiment en rez-de-chaussée couvert de sheds. Un bâtiment (bureau et atelier ?) est construit à l'entrée du site au milieu du 20<sup>e</sup> siècle. En 1964, c'est le groupe Risler qui est propriétaire de l'usine, alors concentrée sur l'activité de filature, et qui produit 165 t de fil, travaillées au tissage de Saint-Germain (70). L'usine, alors connue sous le nom de Filature de Ronchamp, ferme ses portes en 1981. Elle est reprise en 1992 par le groupe Schlienger, qui implante dans les locaux une activité de découpage, d'emboutissage et d'assemblage pour l'industrie automobile, sous la raison sociale Setrafac (Société de Travail à Façon). Les bâtiments ont été achetés en 2005 par la société Gestamp, qui poursuit l'activité de sous-traitance pour l'industrie automobile. Le logement patronal, aujourd'hui converti en bureaux, est contemporain de l'édification de l'usine au milieu du 19<sup>e</sup> siècle. L'arrêté préfectoral du 31 août 1849 autorise la veuve Fergusson à utiliser une chaudière et une machine à vapeur de la société de l'Expansion (Mulhouse, 68), d'une puissance de 20 ch, pour mettre en mouvement 200 métiers à tisser. Une usine à gaz pour l'éclairage est attestée en 1869. Installation d'une chaudière horizontale en 1909. En 1918, la filature compte 14 600 broches. 294 personnes sont employées en 1878, 36 hommes, 136 femmes et 95 enfants en 1893, et 365 en 1924, contre 268 personnes en 1931 et 177 en 1970. L'usine de transformation des métaux emploie 100 personnes en 1997 et 37 en 2005.

Période(s) principale(s) : 2e quart 19e siècle (), 2e moitié 19e siècle (), 1er quart 20e siècle (), milieu 20e siècle ()

## Description

L'atelier de fabrication est en rez-de-chaussée, construit en moellon de grès enduit, et couvert de sheds et tuile mécanique. L'ancien logement patronal comprend un étage de soubassement et un étage de comble. Il est construit en pierre de taille et couvert d'un toit à longs pans brisés et croupes. Le logement ouvrier collectif est bâti en moellon enduit, et possède un étage carré, un étage de comble et un toit à longs pans à demi-croupes.

## Éléments descriptifs

Matériau(x) du gros-oeuvre, mise en oeuvre et revêtement : grès, pierre de taille, enduit ; béton, parpaing de béton ; moellon, enduit

Matériau(x) de couverture : tuile mécanique, fer en couverture, verre en couverture

Étage(s) ou vaisseau(x) : étage de soubassement, étage de comble

Type(s) de couverture : toit à longs pans ; toit à longs pans brisés ; appentis ; shed ; demi-croupe ; croupe

Énergies : énergie hydraulique : produite sur place ; énergie thermique : produite sur place ; énergie électrique : achetée

## Statut, intérêt et protection

Statut de la propriété : propriété privée

## Références documentaires

### Documents figurés

- **Ronchamp - Usine Boucher-Mura et Cie.**  
Ronchamp - Usine Boucher-Mura et Cie. Carte postale, Pariney édit., Ronchamp, s.d. [fin 19e ou début 20e siècle].  
Collection particulière : J. Taiclet, Ronchamp
- **Usine d'étirage et de décolletage à Ronchamp [plan-masse de l'usine].**  
Usine d'étirage et de décolletage à Ronchamp [plan-masse de l'usine]. Plan, tirage, Galtier frères, ingénieurs experts, Nancy, 1937, échelle 1:200.  
Archives départementales du Doubs, Besançon : 5 M 223
- **Instruction de la demande faite par le sieur Fergusson-Tepper à l'effet d'être autorisé à établir un tissage mécanique [...] [plan de situation].**  
Instruction de la demande faite par le sieur Fergusson-Tepper à l'effet d'être autorisé à établir un tissage mécanique [...] [plan de situation]. Papier, plume, lavis, Lure, le 19 octobre 1844, échelle 1:1250.  
Archives départementales du Doubs, Besançon : 277 S 48

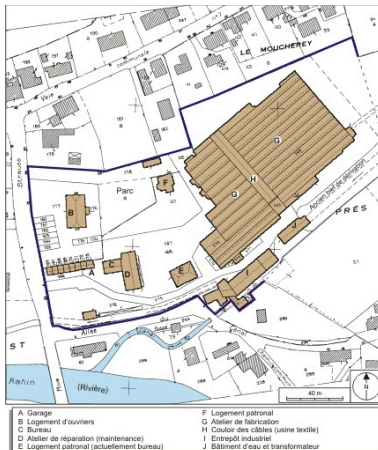
## Liens web

- Voir le dossier initial numérisé : <https://patrimoine.bourgognefranche-comte.fr/gtrudov/IA70000150/index.htm>

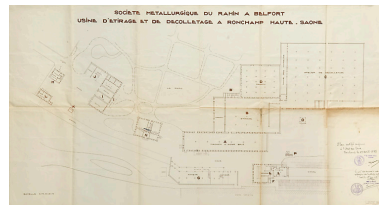
## Illustrations



Carte de localisation. Carte topographique au 1:25000, I.G.N., Ballon d'Alsace, 3520 ET. SCAN 25 © IGN - 2008, Licence n°2008CISE29-68.  
 Dess. André Céréza  
 IVR43\_20087000028NUDA



Plan-masse et de situation. Extrait du plan cadastral numérisé, 2008, section AC, échelle 1:1000 réduit à 1:1500. Source : Direction générale des Finances Publiques - Cadastre ; mise à jour : 2008.  
 Dess. André Céréza  
 IVR43\_20087000159NUDA



Usine d'étirage et de décolletage à Ronchamp [plan-masse de l'usine].  
 Phot. Jérôme Mongreville  
 IVR43\_20077000069NUCA



Instruction de la demande faite par le sieur Fergusson-Tepper à l'effet d'être autorisé à établir un tissage mécanique [...] [plan de situation].  
 Phot. Jérôme Mongreville  
 IVR43\_20077000052NUCA



Ronchamp - Usine Boucher-Mura et Cie.  
 Phot.  
 IVR43\_20057000620NUCA



Vue d'ensemble depuis l'entrée.  
 Phot. Jérôme Mongreville  
 IVR43\_20067000529NUCA



Façade antérieure de l'atelier de fabrication.  
 Phot. Jérôme Mongreville  
 IVR43\_20067000526NUCA



Passage entre l'atelier de fabrication et les bâtiments liés à l'énergie.  
 Phot. Jérôme Mongreville  
 IVR43\_20067000524NUCA



Entrepôt industriel.  
 Phot. Jérôme Mongreville  
 IVR43\_20067000527NUCA



Ancien bâtiment d'eau  
et transformateur.  
Phot. Jérôme Mongreville  
IVR43\_20067000525NUCA



Logement d'ouvriers.  
Phot. Jérôme Mongreville  
IVR43\_20067000530NUCA

Ancien logement patronal,  
actuellement bureau.  
Phot. Jérôme Mongreville  
IVR43\_20067000528NUCA



Garages.  
Phot. Jérôme Mongreville  
IVR43\_20067000531NUCA

Ancien logement patronal  
vu de trois quarts.  
Phot. Jérôme Mongreville  
IVR43\_20067000532NUCA

## Dossiers liés

### Dossiers de synthèse :

présentation de l'étude du patrimoine industriel de la Haute-Saône (IA70000369)

### Oeuvre(s) contenue(s) :

Auteur(s) du dossier : Raphaël Favereaux

Copyright(s) : (c) Région Bourgogne-Franche-Comté, Inventaire du patrimoine



Carte de localisation. Carte topographique au 1:25000, I.G.N., Ballon d'Alsace, 3520 ET. SCAN 25 © IGN - 2008, Licence n°2008CISE29-68.

IVR43\_20087000028NUDA

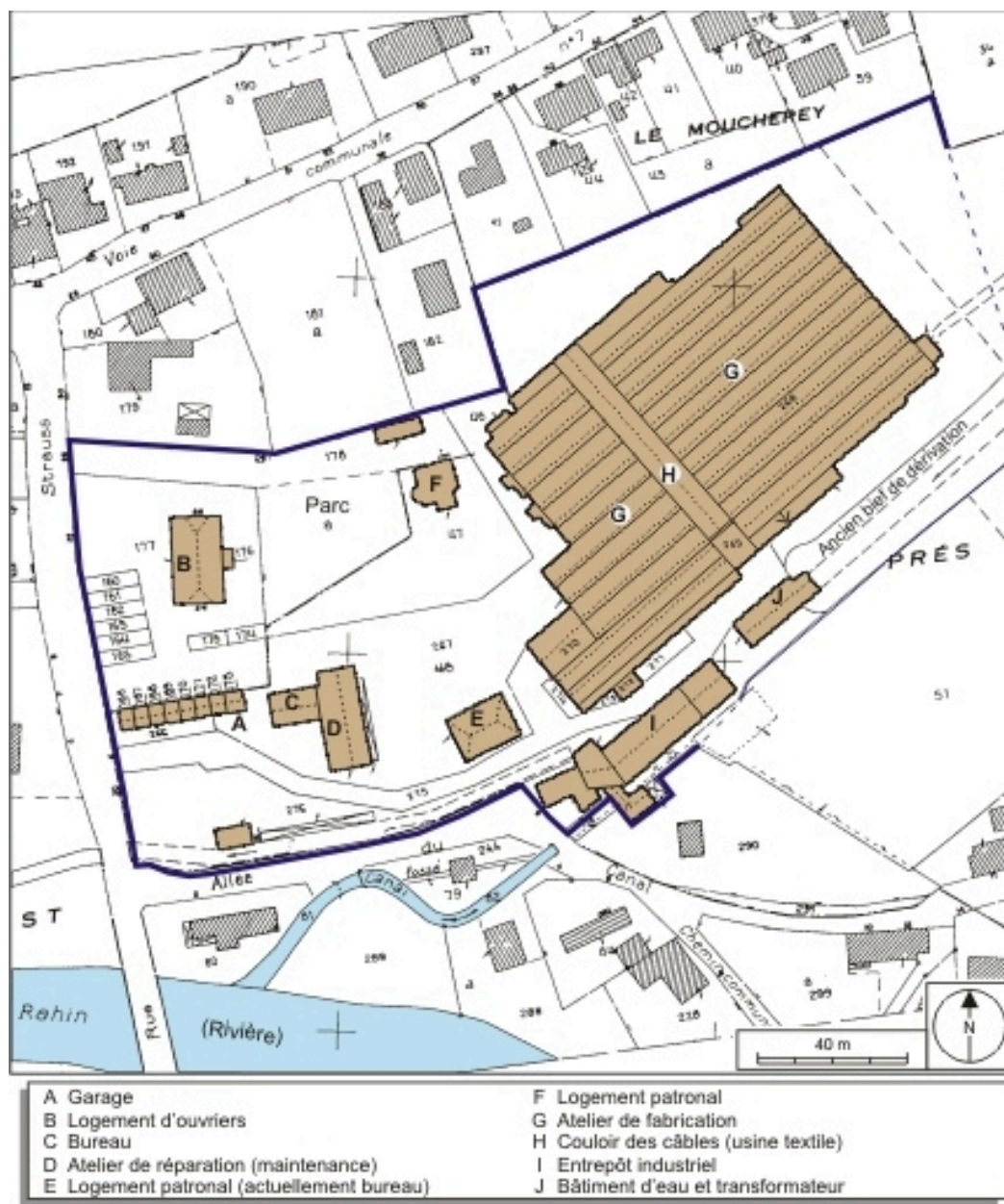
Auteur de l'illustration : André Céréza

Date de prise de vue : 2008

Technique de relevé : reprise de fond ;

(c) Région Bourgogne-Franche-Comté, Inventaire du patrimoine ; SCAN 25 (c) IGN - 2008, Licence n° 2008CISE29-68

reproduction soumise à autorisation du titulaire des droits d'exploitation



Plan-masse et de situation. Extrait du plan cadastral numérisé, 2008, section AC, échelle 1:1000 réduit à 1:1500.  
Source : Direction générale des Finances Publiques - Cadastre ; mise à jour : 2008.

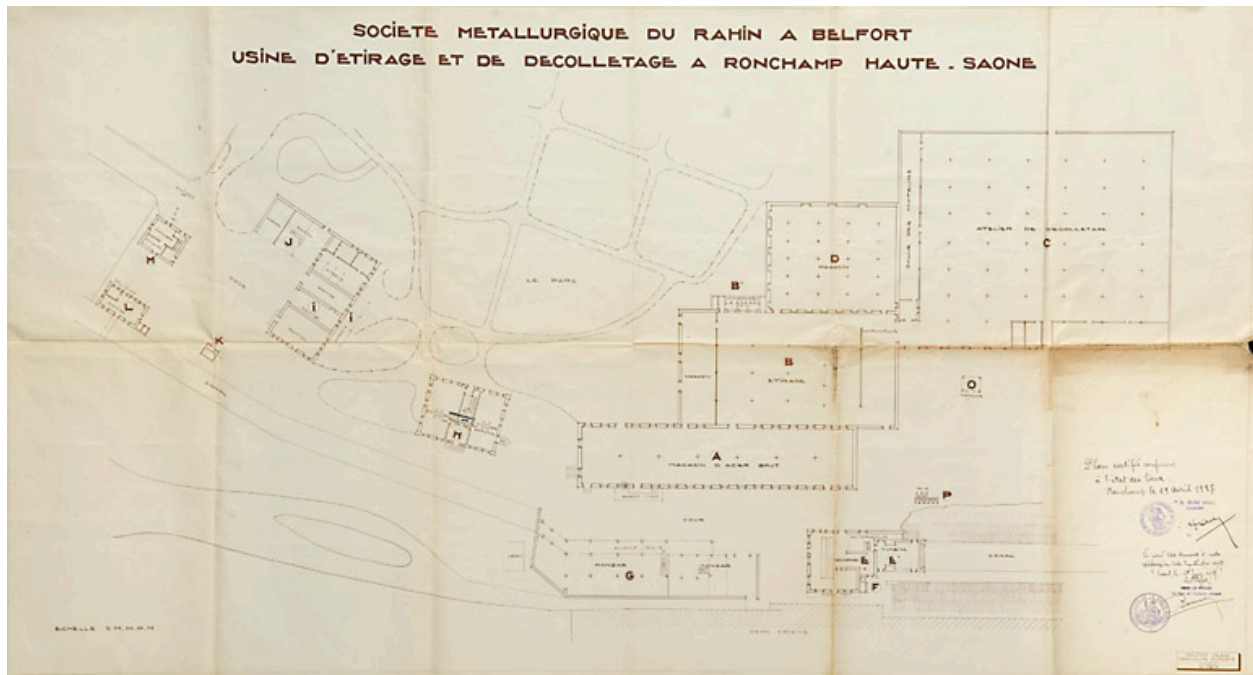
IVR43\_20087000159NUDA

Auteur de l'illustration : André Céréza

Date de prise de vue : 2008

Technique de relevé : reprise de fond ;

(c) Région Bourgogne-Franche-Comté, Inventaire du patrimoine  
reproduction soumise à autorisation du titulaire des droits d'exploitation



Usine d'étirage et de décolletage à Ronchamp [plan-masse de l'usine].

Référence du document reproduit :

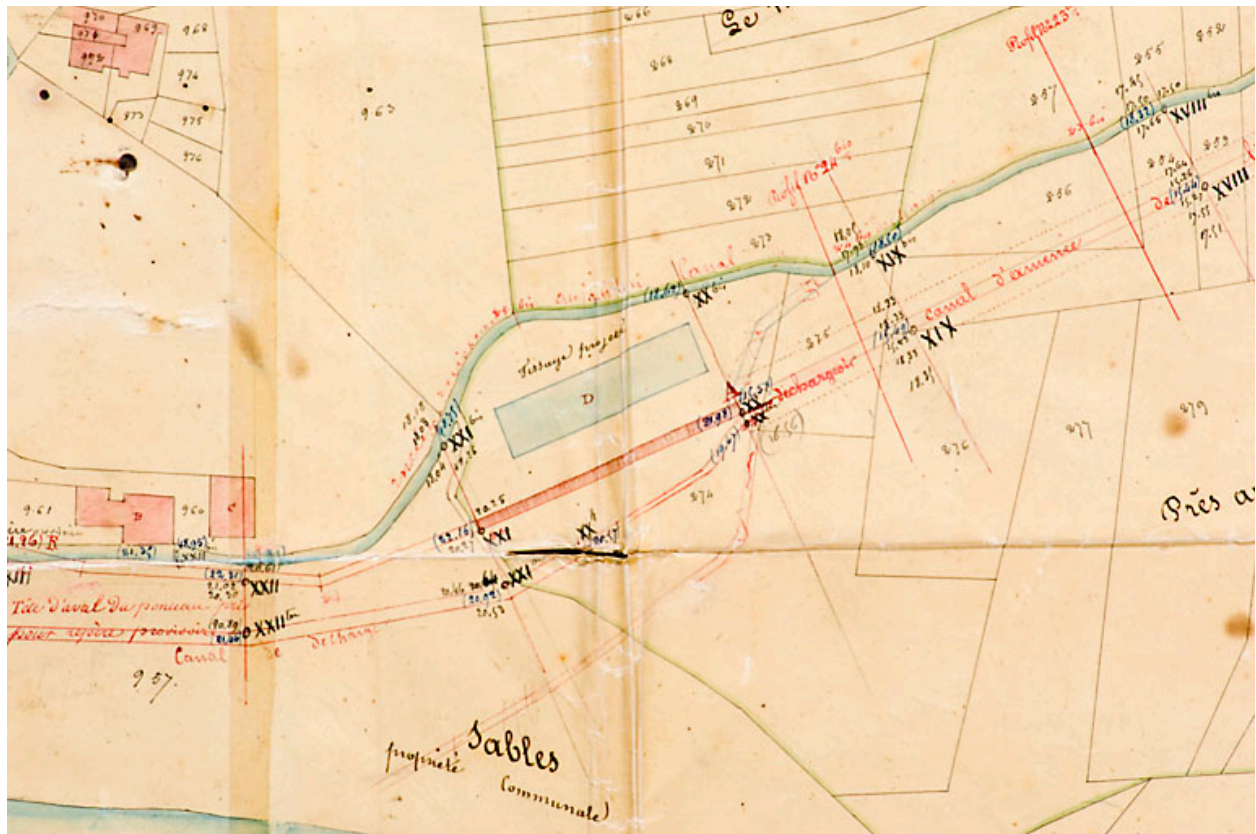
- **Usine d'étirage et de décolletage à Ronchamp [plan-masse de l'usine].**  
Usine d'étirage et de décolletage à Ronchamp [plan-masse de l'usine]. Plan, tirage, Galtier frères, ingénieurs experts, Nancy, 1937, échelle 1:200.  
Archives départementales du Doubs, Besançon : 5 M 223

IVR43\_20077000069NUCA

Auteur de l'illustration : Jérôme Mongreville

Date de prise de vue : 2006

(c) Région Bourgogne-Franche-Comté, Inventaire du patrimoine  
reproduction soumise à autorisation du titulaire des droits d'exploitation



Instruction de la demande faite par le sieur Fergusson-Tepper à l'effet d'être autorisé à établir un tissage mécanique [...] [plan de situation].

Référence du document reproduit :

- **Instruction de la demande faite par le sieur Fergusson-Tepper à l'effet d'être autorisé à établir un tissage mécanique [...] [plan de situation].**

Instruction de la demande faite par le sieur Fergusson-Tepper à l'effet d'être autorisé à établir un tissage mécanique [...] [plan de situation]. Papier, plume, lavis, Lure, le 19 octobre 1844, échelle 1:1250.

Archives départementales du Doubs, Besançon : 277 S 48

IVR43\_20077000052NUCA

Auteur de l'illustration : Jérôme Mongreville

Date de prise de vue : 2006

(c) Région Bourgogne-Franche-Comté, Inventaire du patrimoine  
reproduction soumise à autorisation du titulaire des droits d'exploitation





Ronchamp - Usine Boucher-Mura et Cie.

Référence du document reproduit :

- **Ronchamp - Usine Boucher-Mura et Cie.**  
Ronchamp - Usine Boucher-Mura et Cie. Carte postale, Pariney édit., Ronchamp, s.d. [fin 19e ou début 20e siècle].  
Collection particulière : J. Taiclet, Ronchamp

IVR43\_20057000620NUCA

Auteur de l'illustration :

Date de prise de vue : 2005

(c) Région Bourgogne-Franche-Comté, Inventaire du patrimoine  
reproduction soumise à autorisation du titulaire des droits d'exploitation



Vue d'ensemble depuis l'entrée.

IVR43\_20067000529NUCA

Auteur de l'illustration : Jérôme Mongreville

Date de prise de vue : 2006

(c) Région Bourgogne-Franche-Comté, Inventaire du patrimoine  
reproduction soumise à autorisation du titulaire des droits d'exploitation



Façade antérieure de l'atelier de fabrication.

IVR43\_20067000526NUCA

Auteur de l'illustration : Jérôme Mongreville

Date de prise de vue : 2006

(c) Région Bourgogne-Franche-Comté, Inventaire du patrimoine  
reproduction soumise à autorisation du titulaire des droits d'exploitation



Passage entre l'atelier de fabrication et les bâtiments liés à l'énergie.

IVR43\_20067000524NUCA

Auteur de l'illustration : Jérôme Mongreville

Date de prise de vue : 2006

(c) Région Bourgogne-Franche-Comté, Inventaire du patrimoine  
reproduction soumise à autorisation du titulaire des droits d'exploitation



Entrepôt industriel.

IVR43\_20067000527NUCA

Auteur de l'illustration : Jérôme Mongreville

Date de prise de vue : 2006

(c) Région Bourgogne-Franche-Comté, Inventaire du patrimoine  
reproduction soumise à autorisation du titulaire des droits d'exploitation



Ancien bâtiment d'eau et transformateur.

IVR43\_20067000525NUCA

Auteur de l'illustration : Jérôme Mongreville

Date de prise de vue : 2006

(c) Région Bourgogne-Franche-Comté, Inventaire du patrimoine  
reproduction soumise à autorisation du titulaire des droits d'exploitation



Ancien logement patronal, actuellement bureau.

IVR43\_20067000528NUCA

Auteur de l'illustration : Jérôme Mongreville

Date de prise de vue : 2006

(c) Région Bourgogne-Franche-Comté, Inventaire du patrimoine  
reproduction soumise à autorisation du titulaire des droits d'exploitation



Ancien logement patronal vu de trois quarts.

IVR43\_20067000532NUCA

Auteur de l'illustration : Jérôme Mongreville

Date de prise de vue : 2006

(c) Région Bourgogne-Franche-Comté, Inventaire du patrimoine  
reproduction soumise à autorisation du titulaire des droits d'exploitation





Logement d'ouvriers.

IVR43\_20067000530NUCA

Auteur de l'illustration : Jérôme Mongreville

Date de prise de vue : 2006

(c) Région Bourgogne-Franche-Comté, Inventaire du patrimoine  
reproduction soumise à autorisation du titulaire des droits d'exploitation



Garages.

IVR43\_20067000531NUCA

Auteur de l'illustration : Jérôme Mongreville

Date de prise de vue : 2006

(c) Région Bourgogne-Franche-Comté, Inventaire du patrimoine  
reproduction soumise à autorisation du titulaire des droits d'exploitation