

Franche-Comté, Haute-Saône
Gray
avenue Revon

parc dit cours Saint-Joseph, puis promenade des Tilleuls

Références du dossier

Numéro de dossier : IA00076728
Date de l'enquête initiale : 1986
Date(s) de rédaction : 1987
Cadre de l'étude : inventaire topographique
Degré d'étude : étudié

Désignation

Dénomination : parc
Appellation : cours Saint-Joseph, puis promenade des Tilleuls
Parties constituantes non étudiées : kiosque, fabrique de jardin

Compléments de localisation

Milieu d'implantation : en ville
Références cadastrales : parcelle, non, cadastrée

Historique

Création d'un parc public appelé cour Saint-Joseph à l'extrémité de la Grande rue en bordure du chemin reliant la ville au couvent des capucins dans la 2e moitié du 18e siècle ; au début du 19e siècle, le parc appelé alors promenade des Tilleuls est agrandi et le chemin des Capucins déplacé pour permettre son extension : plans établis par l'architecte Jean-Baptiste Mielle du 14 décembre 1805 ; le même architecte fournit à la même date le dessin de 2 fabriques de verdure, qui ont disparu depuis ou n'ont pas été réalisées ; un kiosque à musique, détruit vers 1960, avait été inauguré en 1877

Période(s) principale(s) : 2e moitié 18e siècle (), 1er quart 19e siècle ()
Période(s) secondaire(s) : 4e quart 19e siècle ()
Auteur(s) de l'oeuvre : Jean-Baptiste Mielle (architecte, attribution par source)

Statut, intérêt et protection

Statut de la propriété : propriété publique

Références documentaires

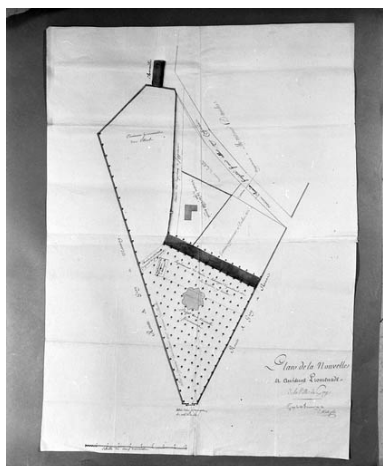
Bibliographie

- Les sources documentaires sont consultables dans le dossier numérisé, accessible dans la rubrique "Informations complémentaires".

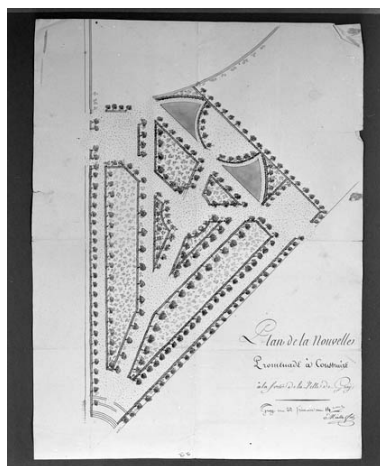
Liens web

- Voir le dossier initial numérisé : <https://patrimoine.bourgognefranche-comte.fr/gtrudov/IA00076728/index.htm>


Illustrations



Projet d'aménagement du parc.
Phot. Yves Sancey, Phot.
Jean-Baptiste Mielle
IVR43_19947000121X



Projet d'aménagement du parc.
Phot. Yves Sancey, Phot.
Jean-Baptiste Mielle
IVR43_19947000122X



Projet d'aménagement de cabinets
de charmille et pièce d'eau.
Phot. Yves Sancey, Phot.
Jean-Baptiste Mielle
IVR43_19947000124X



Vue d'ensemble éloignée.
Phot. Yves Sancey
IVR43_19927000221X



Vue partielle depuis l'avenue Revon.
Phot. Yves Sancey
IVR43_19917000431X



Vue partielle depuis l'avenue Revon.
Phot. Yves Sancey
IVR43_19917000430X



Vue de l'allée.
Phot. Yves Sancey
IVR43_19947000041X



Vue de l'allée, de trois quarts gauche.
Phot. Yves Sancey
IVR43_19947000042X

Dossiers liés

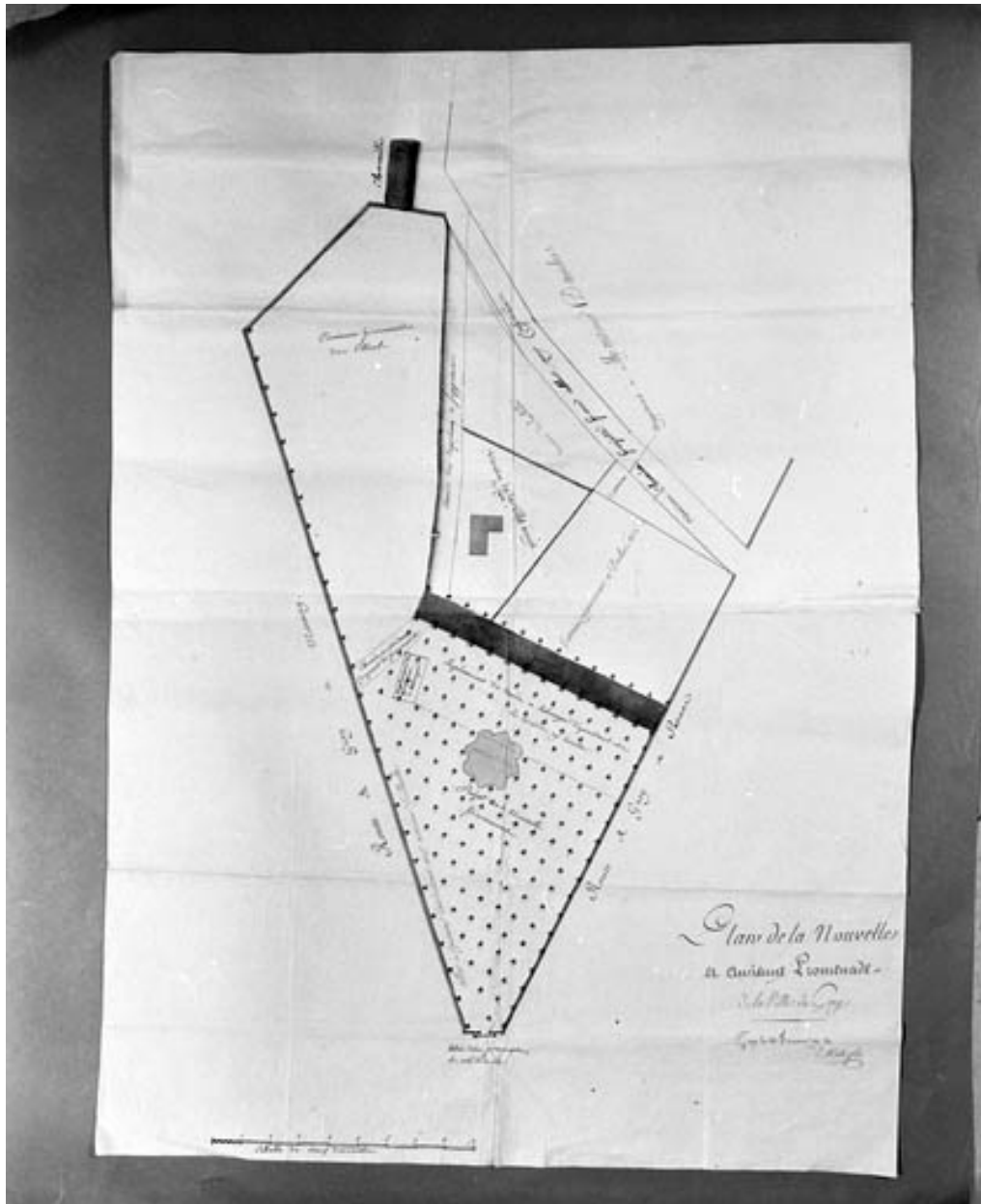
Dossiers de synthèse :

présentation de la commune de Gray (IA00076915) Franche-Comté, Haute-Saône, Gray

Oeuvre(s) contenue(s) :

Auteur(s) du dossier : Christiane Claerr

Copyright(s) : (c) Région Bourgogne-Franche-Comté, Inventaire du patrimoine



Projet d'aménagement du parc.

Référence du document reproduit :

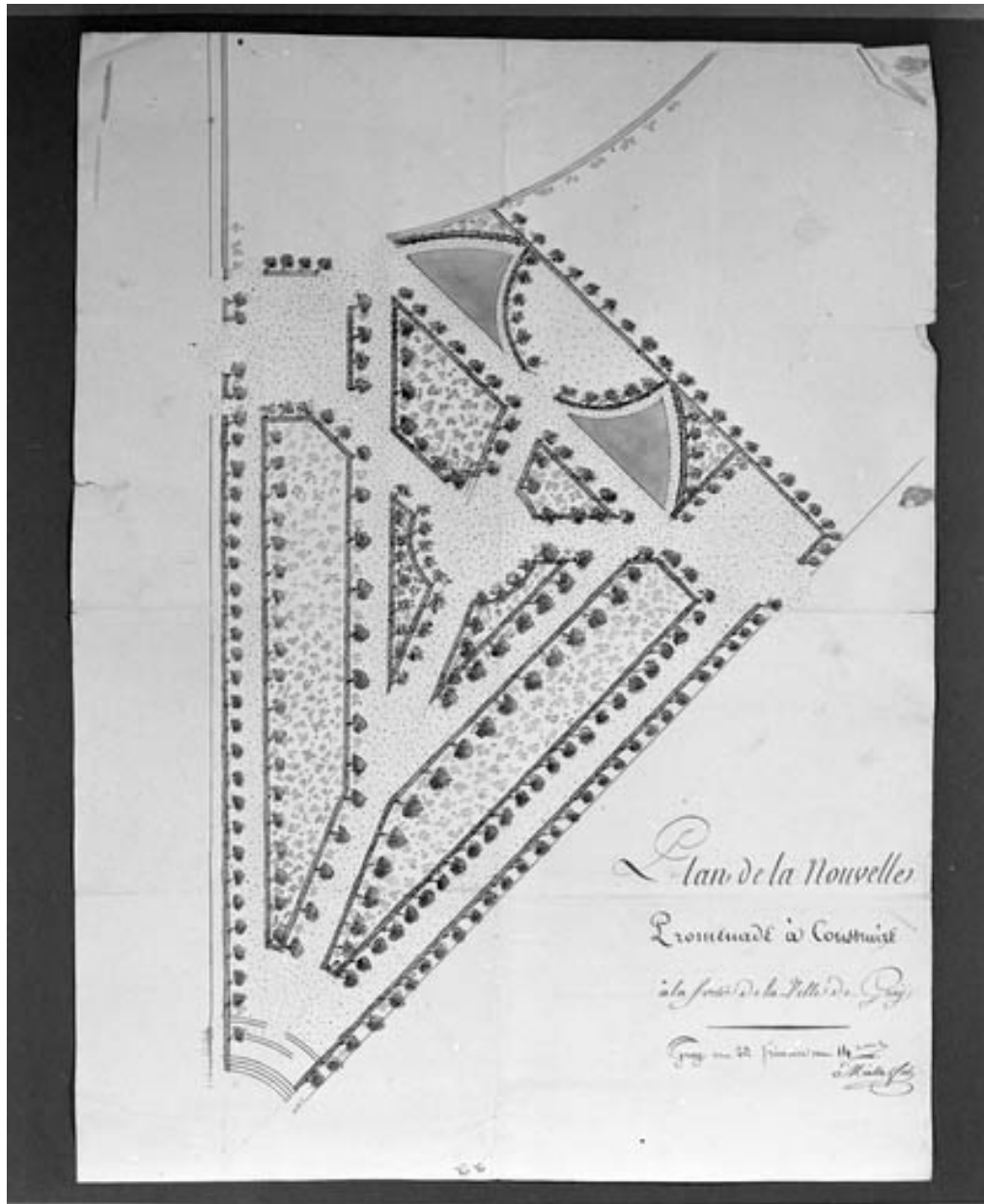
- **Projet d'aménagement du parc.**
Projet d'aménagement du parc. Dessin, 1805, par Mielle, J.-B. (architecte)
Archives départementales de la Haute-Saône, Vesoul

IVR43_19947000121X

Auteur de l'illustration : Yves Sancey, Auteur de l'illustration : Jean-Baptiste Mielle

Date de prise de vue : 1994

(c) Région Bourgogne-Franche-Comté, Inventaire du patrimoine
reproduction soumise à autorisation du titulaire des droits d'exploitation



Projet d'aménagement du parc.

Référence du document reproduit :


- **Projet d'aménagement du parc.**
Projet d'aménagement du parc. Dessin, 1805, par Mielle, J.-B. (architecte)
Archives départementales de la Haute-Saône, Vesoul

IVR43_19947000122X

Auteur de l'illustration : Yves Sancey, Auteur de l'illustration : Jean-Baptiste Mielle

Date de prise de vue : 1994

(c) Région Bourgogne-Franche-Comté, Inventaire du patrimoine
reproduction soumise à autorisation du titulaire des droits d'exploitation



Projet d'aménagement de cabinets de charmille et pièce d'eau.

Référence du document reproduit :

- **Projet d'aménagement de cabinets de charmille et pièce d'eau.**
Projet d'aménagement de cabinets de charmille et pièce d'eau. Dessin, 1805, par Mielle, J.-B. (architecte)
Archives départementales de la Haute-Saône, Vesoul

IVR43_19947000124X

Auteur de l'illustration : Yves Sancey, Auteur de l'illustration : Jean-Baptiste Mielle

Date de prise de vue : 1994

(c) Région Bourgogne-Franche-Comté, Inventaire du patrimoine
reproduction soumise à autorisation du titulaire des droits d'exploitation



Vue d'ensemble éloignée.

IVR43_19927000221X

Auteur de l'illustration : Yves Sancey

Date de prise de vue : 1992

(c) Région Bourgogne-Franche-Comté, Inventaire du patrimoine
reproduction soumise à autorisation du titulaire des droits d'exploitation



Vue partielle depuis l'avenue Revon.

IVR43_19917000431X

Auteur de l'illustration : Yves Sancey

Date de prise de vue : 1991

(c) Région Bourgogne-Franche-Comté, Inventaire du patrimoine
reproduction soumise à autorisation du titulaire des droits d'exploitation



Vue partielle depuis l'avenue Revon.

IVR43_19917000430X

Auteur de l'illustration : Yves Sancey

Date de prise de vue : 1991

(c) Région Bourgogne-Franche-Comté, Inventaire du patrimoine
reproduction soumise à autorisation du titulaire des droits d'exploitation



Vue de l'allée.

IVR43_19947000041X

Auteur de l'illustration : Yves Sancey

Date de prise de vue : 1994

(c) Région Bourgogne-Franche-Comté, Inventaire du patrimoine
reproduction soumise à autorisation du titulaire des droits d'exploitation



Vue de l'allée, de trois quarts gauche.

IVR43_19947000042X

Auteur de l'illustration : Yves Sancey

Date de prise de vue : 1994

(c) Région Bourgogne-Franche-Comté, Inventaire du patrimoine
reproduction soumise à autorisation du titulaire des droits d'exploitation