

Franche-Comté, Haute-Saône
Jussey
entre 51 et 53 rue Charles-Bontemps

cimetière

Références du dossier

Numéro de dossier : IA70001229
Date de l'enquête initiale : 2019
Date(s) de rédaction : 2025
Cadre de l'étude : enquête thématique régionale val de Saône
Degré d'étude : étudié

Désignation

Dénomination : cimetière

Compléments de localisation

Milieu d'implantation : en village
Références cadastrales : 2020, AK, 316, 317, 309, 407 ; 1820, F, 597

Historique

Le cimetière de Jussey se situe originellement contre l'église Saint-Pierre, sur l'actuelle place de la République. Le 6 avril 1782, la municipalité délibère de le déplacer, conformément à l'ordonnance royale de 1776 qui imposait les inhumations hors de l'enceinte des villes. Le terrain choisi est celui des chènevières dites Larange. Le nouveau cimetière est inauguré le 8 février 1784. Il est agrandi dès 1808 par l'avancement de quinze mètres du mur d'entrée en direction de la rue (délibération municipale du 7 mai 1808). La partie gauche du mur donnant sur la rue Bontemps est reconstruite en 1852 par l'architecte Camille Jasseron. Le cimetière voit sa surface doubler en 1877-1879 avec l'achat de nouvelles parcelles (F 1253-1257 du cadastre napoléonien), pour lesquelles la ville emprunte 16 000 francs (la date d'achat des deux dernières parcelles (F 1251-1252) qui ont complété le cimetière actuel n'est pas connue). Les travaux sont conduits par l'architecte Charles Desgranges et réalisés par l'entrepreneur Théophile Formet. Ce dernier crée des difficultés qui conduisent la Ville à lui intenter un procès, débouchant sur la réception définitive des travaux en 1885 seulement. La physionomie du cimetière évolue lorsqu'en 1895 l'architecte Cope réalise la nouvelle entrée dotée des deux piliers de pierre. Un nouveau caveau communal est réalisé en 1929.

Période(s) principale(s) : 4e quart 18e siècle ()

Période(s) secondaire(s) : 1er quart 19e siècle (), 4e quart 19e siècle ()

Dates : 1784 (daté par travaux historiques)

Auteur(s) de l'oeuvre : maître d'oeuvre inconnu, Charles Desgranges (architecte, attribution par source), Camille Jasseron (architecte communal, attribution par source), Cope (architecte, attribution par source)

Description

Le cimetière est clos par un mur d'enceinte constitué d'un petit appareil de pierres calcaires. Bâti à flanc d'une pente légère, il est aussi constitué de deux niveaux de hauteurs différentes, reliés par un escalier à rampe droite.

Éléments descriptifs

Matériau(x) du gros-oeuvre, mise en oeuvre et revêtement : calcaire ; petit appareil
Escaliers : escalier isolé : escalier droit

Décor

Représentations :

Statut, intérêt et protection

Protections :

Statut de la propriété : propriété de la commune

Références documentaires

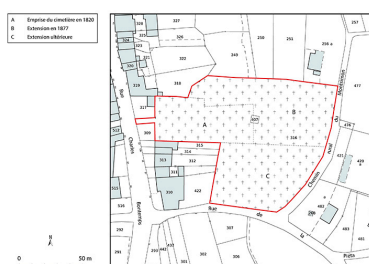
Documents d'archive

- **Archives départementales de la Haute-Saône. Cadastre de la commune de Jussey. [1820-1914].**
Archives départementales de la Haute-Saône. Cadastre de la commune de Jussey. [1820-1914].
 - Atlas parcellaire (1820) : 3 P 2808
 - Matrices cadastrales (1823-1852) : 3 P 1065 (folio 1 à 856), 3 P 1066 (folio 857 à 1736), 3 P 1067 (folio 1737 à 1931)
 - Matrices cadastrales (1852-1914) : 3 P 1068 (folio 1 à 760), 3 P 1069 (folio 761 à 1520), 3 p 1070 (folio 1521 à 2209), 3 P 1071 (folio 2210 à 2809)
- **Archives départementales de la Haute-Saône : 292 E dépôt 17. Délibérations du conseil municipal de Jussey. 1781-1793.**
Archives départementales de la Haute-Saône : 292 E dépôt 17. *Délibérations du conseil municipal de Jussey.* 1781-1793.
Fol. 9v, 30r.
Archives départementales de la Haute-Saône, Vesoul : 292 E dépôt 17
- **Archives départementales de la Haute-Saône : 292 E dépôt 175. Délibérations du conseil municipal de Jussey. An VIII-1816.**
Archives départementales de la Haute-Saône : 292 E dépôt 175. *Délibérations du conseil municipal de Jussey.* Messidor An VIII-mai 1816.
Fol. 118v-119r.
Archives départementales de la Haute-Saône, Vesoul : 292 E dépôt 175
- **Archives départementales de la Haute-Saône : 2 O 583. Dossiers d'administration communale de Jussey. 1921-1941.**
Archives départementales de la Haute-Saône : 2 O 583. *Dossiers d'administration communale de Jussey.* 1921-1941.
Archives départementales de la Haute-Saône, Vesoul : 2 O 583
- **Archives départementales de la Haute-Saône : 3 O 302-1. Travaux communaux de Jussey. 1812-1868.**
Archives départementales de la Haute-Saône : 3 O 302-1. *Travaux communaux de Jussey.* 1812-1868.
Archives départementales de la Haute-Saône, Vesoul : 3 O 302-1
- **Archives départementales de la Haute-Saône : 3 O 302-2. Travaux communaux de Jussey. 1874-1939.**
Archives départementales de la Haute-Saône : 3 O 302-2. *Travaux communaux de Jussey.* 1874-1939.
Archives départementales de la Haute-Saône, Vesoul : 3 O 302-2
- **Archives départementales de la Haute-Saône : 4 O 292-2. Achats, ventes, travaux. 1856-1930.**
Archives départementales de la Haute-Saône : 4 O 292-2. *Achats, ventes, travaux relatifs aux bâtiments et chemins de Jussey.* 1856-1930.
Archives départementales de la Haute-Saône, Vesoul : 4 O 292-2

Bibliographie

- **Boisnard, Patrick. [Dossier de protection au titre des Monuments historiques du tombeau de la famille Gérard]. 2008.**
Boisnard, Patrick. *Dossier de protection au titre des Monuments historiques du tombeau de la famille Gérard*. 2008.
Conservation régionale des Monuments historiques, Besançon
- **Boisnard, Patrick. [Dossier de protection de tombes du cimetière de Jussey]. 2007**
Boisnard, Patrick. [Dossier de protection de tombes du cimetière de Jussey]. Novembre 2007.
Conservation régionale des Monuments historiques, Besançon
- **Ursella, O. ; Duport, C. Le nouveau cimetière de Jussey (1782). 1993.**
Ursella, O. ; Duport, C. Le nouveau cimetière de Jussey (1782). *SALSA*, 1993, n° 9, p. 21-22.

Illustrations




Plan-masse et de situation. Extrait du plan cadastral numérisé de la direction générale des finances publiques, 2025, 1/1 000.
Dess. Aline Thomas
IVR43_20257000048NUDA



Plan pour la restauration du mur du cimetière [1895].
Phot. Nicolas Waltefaugle
IVR43_20257000208NUC4A



Élévations et coupes pour la restauration du mur du cimetière [1895].
Phot. Nicolas Waltefaugle
IVR43_20257000209NUC4A



L'entrée du cimetière rue Charles-Bontemps.
Phot. Jérôme Mongreville
IVR43_20217000663NUC4A




Entrée sud du cimetière, rue de la Pietà.
Phot. Jérôme Mongreville
IVR43_20217000301NUC4A




Entrée sud du cimetière, rue de la Pietà.
Phot. Jérôme Mongreville
IVR43_20217000300NUC4A




Entrée du cimetière au mont Simon (à l'est).
Phot. Jérôme Mongreville
IVR43_20217000295NUC4A




Détail du mur d'enceinte, du portail et vue du cimetière depuis l'est.
Phot. Jérôme Mongreville
IVR43_20217000298NUC4A



Ensemble du cimetière depuis l'angle nord-est.
Phot. Jérôme Mongreville
IVR43_20217000296NUC4A



Ensemble du cimetière depuis l'est.
Phot. Jérôme Mongreville
IVR43_20217000299NUC4A



Ensemble du cimetière
depuis le nord-est.
Phot. Jérôme Mongreville
IVR43_20217000297NUC4A



Le tombeau de la famille Gérard.
Phot. Jérôme Mongreville
IVR43_20217000271NUC4A

Dossiers liés

Est partie constituante de : rues Gambetta et Charles-Bontemps, anciennement Grande-Rue. (IA70001242) Franche-Comté, Haute-Saône, Jussey, rue Gambetta, rue Bontemps

Oeuvre(s) partie(s) constituante(s) étudiée(s) : tombeau de la famille Gérard (IA70001177) Franche-Comté, Haute-Saône, Jussey,

Dossiers de synthèse :

le val de Saône - aire d'étude (IA70001083)

présentation de la commune de Jussey (IA70000869) Franche-Comté, Haute-Saône, Jussey

l'architecture religieuse, funéraire et commémorative de la commune de Jussey (IA70001234) Franche-Comté, Haute-Saône, Jussey

Oeuvre(s) contenue(s) :

Oeuvre(s) en rapport :

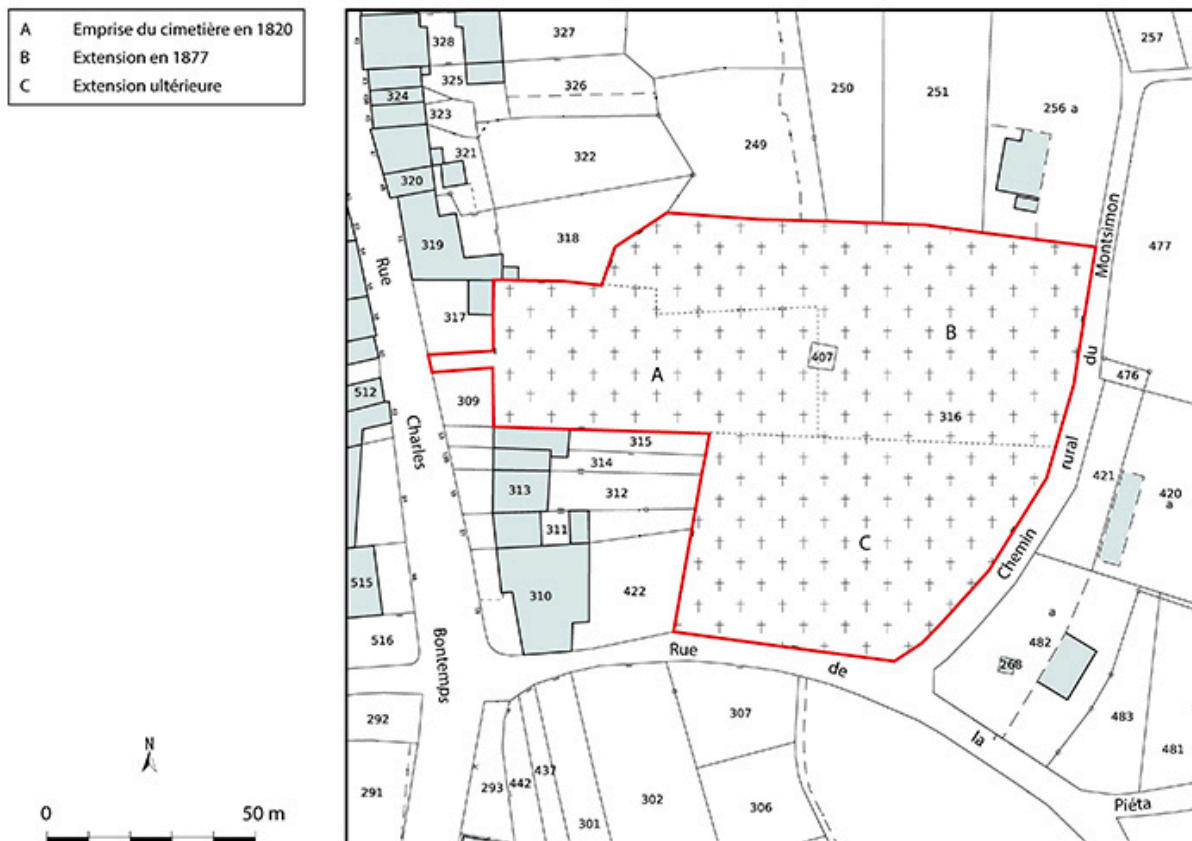
rues Gambetta et Charles-Bontemps, anciennement Grande-Rue. (IA70001242) Franche-Comté, Haute-Saône, Jussey, rue Gambetta, rue Bontemps

village de Jussey (IA70000858) Franche-Comté, Haute-Saône, Jussey

tombeau de la famille Gérard (IA70001177) Franche-Comté, Haute-Saône, Jussey,

Auteur(s) du dossier : Philippe Mairot, Nicolas Boffy

Copyright(s) : (c) Région Bourgogne-Franche-Comté, Inventaire du patrimoine



Plan-masse et de situation. Extrait du plan cadastral numérisé de la direction générale des finances publiques, 2025, 1/1 000.

IVR43_20257000048NUDA

Auteur de l'illustration : Aline Thomas

Date de prise de vue : 2025

(c) Région Bourgogne-Franche-Comté, Inventaire du patrimoine
reproduction soumise à autorisation du titulaire des droits d'exploitation



Plan pour la restauration du mur du cimetière [1895].

Référence du document reproduit :

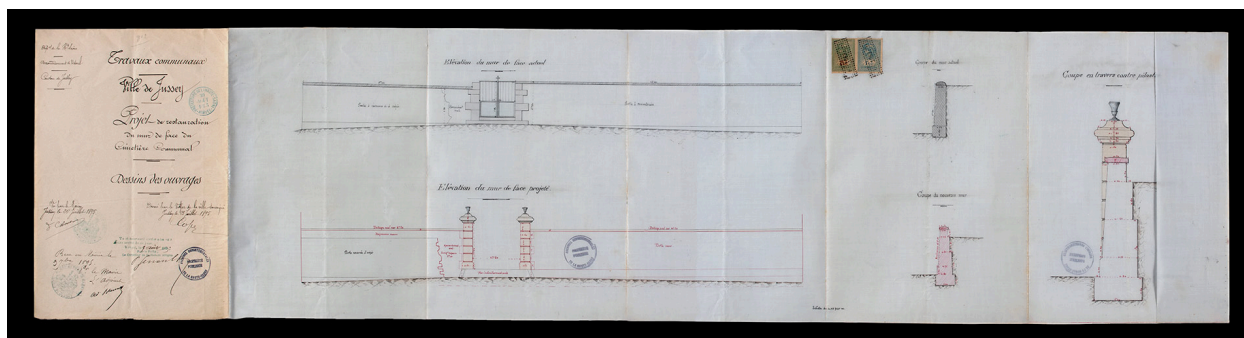
- **Plan pour la restauration du mur du cimetière de Jussey [plan]. 1895.**
Plan pour la restauration du mur du cimetière de Jussey [plan], par Cope. Dessin à la plume. 1895. 1/50.
Archives départementales de la Haute-Saône, Vesoul : 3 O 302-2

IVR43_20257000208NUC4A

Auteur de l'illustration : Nicolas Waltefaugle

Date de prise de vue : 2025

(c) Région Bourgogne-Franche-Comté, Inventaire du patrimoine
reproduction soumise à autorisation du titulaire des droits d'exploitation



Élévations et coupes pour la restauration du mur du cimetière [1895].

Référence du document reproduit :

- **Projet pour la restauration du mur du cimetière de Jussey [élévations et coupes]. 1895.**
Projet pour la restauration du mur du cimetière de Jussey [élévations et coupes], par Cope. Dessin à la plume.
1895. 1/200.
Archives départementales de la Haute-Saône, Vesoul : 3 O 302-2

IVR43_20257000209NUC4A

Auteur de l'illustration : Nicolas Waltefaugle

Date de prise de vue : 2025

(c) Région Bourgogne-Franche-Comté, Inventaire du patrimoine
reproduction soumise à autorisation du titulaire des droits d'exploitation



L'entrée du cimetière rue Charles-Bontemps.

IVR43_20217000663NUC4A

Auteur de l'illustration : Jérôme Mongreville

Date de prise de vue : 2021

(c) Région Bourgogne-Franche-Comté, Inventaire du patrimoine
reproduction soumise à autorisation du titulaire des droits d'exploitation



Entrée sud du cimetière, rue de la Pietà.

IVR43_20217000301NUC4A

Auteur de l'illustration : Jérôme Mongreville

Date de prise de vue : 2021

(c) Région Bourgogne-Franche-Comté, Inventaire du patrimoine
reproduction soumise à autorisation du titulaire des droits d'exploitation



Entrée sud du cimetière, rue de la Pietà.

IVR43_20217000300NUC4A

Auteur de l'illustration : Jérôme Mongreville

Date de prise de vue : 2021

(c) Région Bourgogne-Franche-Comté, Inventaire du patrimoine
reproduction soumise à autorisation du titulaire des droits d'exploitation



Entrée du cimetière au mont Simon (à l'est).

IVR43_20217000295NUC4A

Auteur de l'illustration : Jérôme Mongreville

Date de prise de vue : 2021

(c) Région Bourgogne-Franche-Comté, Inventaire du patrimoine
reproduction soumise à autorisation du titulaire des droits d'exploitation



Détail du mur d'enceinte, du portail et vue du cimetière depuis l'est.

IVR43_20217000298NUC4A

Auteur de l'illustration : Jérôme Mongreville

Date de prise de vue : 2021

(c) Région Bourgogne-Franche-Comté, Inventaire du patrimoine
reproduction soumise à autorisation du titulaire des droits d'exploitation



Ensemble du cimetière depuis l'angle nord-est.

IVR43_20217000296NUC4A

Auteur de l'illustration : Jérôme Mongreville

Date de prise de vue : 2021

(c) Région Bourgogne-Franche-Comté, Inventaire du patrimoine
reproduction soumise à autorisation du titulaire des droits d'exploitation



Ensemble du cimetière depuis l'est.

IVR43_20217000299NUC4A

Auteur de l'illustration : Jérôme Mongreville

Date de prise de vue : 2021

(c) Région Bourgogne-Franche-Comté, Inventaire du patrimoine
reproduction soumise à autorisation du titulaire des droits d'exploitation



Ensemble du cimetière depuis le nord-est.

IVR43_20217000297NUC4A

Auteur de l'illustration : Jérôme Mongreville

Date de prise de vue : 2021

(c) Région Bourgogne-Franche-Comté, Inventaire du patrimoine
reproduction soumise à autorisation du titulaire des droits d'exploitation



Le tombeau de la famille Gérard.

IVR43_20217000271NUC4A

Auteur de l'illustration : Jérôme Mongreville

Date de prise de vue : 2021

(c) Région Bourgogne-Franche-Comté, Inventaire du patrimoine
reproduction soumise à autorisation du titulaire des droits d'exploitation