

Franche-Comté, Doubs
Besançon
îlot Refuge
2 rue de la Vieille Monnaie

maison

Références du dossier

Numéro de dossier : IA25000472
Date de l'enquête initiale : 1996
Date(s) de rédaction : 2007
Cadre de l'étude : enquête thématique régionale demeures bisontines
Degré d'étude : étudié

Désignation

Dénomination : maison
Parties constituantes non étudiées : communs, bûcher, logement, remise, cour

Compléments de localisation

Milieu d'implantation : en ville
Références cadastrales : 1833, K2, 567 ; 1974, AP, 13

Historique

Le logis sur rue a été construit à la fin du 17^e siècle ou au début du 18^e siècle, comme l'indiquent les baies à crossettes caractéristiques de cette période. Le logis secondaire sur cour avec des fenêtres à linteaux délardés a probablement été bâti légèrement plus tard au 18^e siècle. Dans la deuxième moitié du 19^e siècle, les deux logis ont été surélevés en brique d'un étage sur cour, avec l'encadrement des baies en pierre de taille. Les toitures ont été refaites avec des longs pans brisés et ont été couvertes en ardoise et tuile plate. L'édifice a aussi été agrandi à la même époque par un bâtiment de communs en brique (peut-être pour y installer des sanitaires et une salle de bains) dans lequel a été aménagé au 20^e siècle un garage en rez-de-chaussée. Au fond de la cour, ont également été construits des remises et deux bûchers.

Période(s) principale(s) : limite 17^e siècle 18^e siècle
Période(s) secondaire(s) : 2^e moitié 19^e siècle

Description

Le logis sur rue, avec un passage cocher en position latérale, est bâti sur une cave plafonnée et une autre voûtée en berceau. Il est construit en pierre de taille, sauf le deuxième étage sur cour en brique avec l'encadrement des baies en pierre de taille. Le logis secondaire sur cour, perpendiculaire au principal, à deux étages carrés et un de comble, est en pierre de taille avec le deuxième étage bâti en même matériau que celui du logis principal. Un bâtiment de communs à sa gauche à un étage carré et un de comble possède une façade entièrement en brique. Au fond de la parcelle, est situé un bâtiment avec deux remises en rez-de-chaussée et une habitation à l'étage, encadré de deux bûchers à claire-voie de bois en retour d'équerre sur cour. Un escalier à cage ouverte sur cour, avec les deux premières volées en maçonnerie et le reste en charpente, distribue les deux logis.

Éléments descriptifs

Matériau(x) du gros-oeuvre, mise en oeuvre et revêtement : calcaire, pierre de taille ; brique ; brique et pierre
Matériau(x) de couverture : tuile plate, ardoise
Étage(s) ou vaisseau(x) : sous-sol, 2 étages carrés, étage de comble
Couvrements : voûte d'arêtes ; voûte en berceau

Élévations extérieures : élévation à travées

Escaliers : escalier de distribution extérieur : escalier tournant à retours sans jour, cage ouverte, en maçonnerie, en charpente

Typologies et état de conservation

Typologies : maison avec entrée cochère

Statut, intérêt et protection

Caractéristique des maisons avec des baies à crossettes de la fin du 17^e siècle ou du début du 18^e siècle, et du groupe de maisons avec entrée cochère, logis secondaire perpendiculaire au principal sur rue et escalier à cage ouverte.

Intérêt de l'œuvre : à signaler

Statut de la propriété : propriété privée

Références documentaires

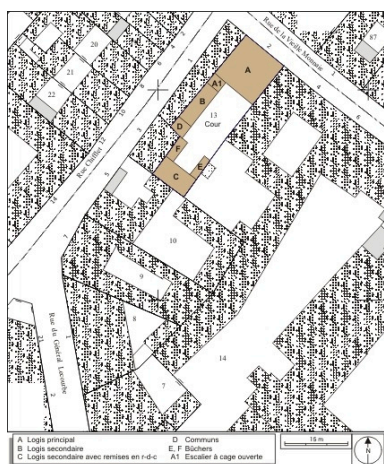
Bibliographie

- Les sources documentaires sont consultables dans le dossier numérisé, accessible dans la rubrique "Informations complémentaires".

Liens web

- Voir le dossier initial numérisé : <https://patrimoine.bourgognefranchecomte.fr/gtrudov/IA25000472/index.htm>

Illustrations



Plan masse et de situation. Extrait du plan cadastral, 1974, section AP.

Dess. André Céréza

IVR43_20092501237NUDA



Vue d'ensemble depuis la rue, de trois quarts droit.

Phot. Yves Sancey

IVR43_20112502843NUC2A



Vue d'ensemble depuis la rue, de trois quarts droit, vue rapprochée.

Phot. Yves Sancey

IVR43_20112502846NUC2A




Logis principal, façade antérieure :
détail d'une niche au-dessus
d'une fenêtre du rez-de-chaussée.
Phot. Yves Sancey
IVR43_20112502848NUC2A



Logis principal, façade postérieure
depuis le fond de la cour.
Phot. Yves Sancey
IVR43_20112502850NUC2A

Vue d'ensemble depuis la rue, de
trois quarts gauche, vue rapprochée.

Phot. Yves Sancey
IVR43_20112502847NUC2A



Façade postérieure du logis
principal et escalier à cage
ouverte, de trois quarts gauche.

Phot. Yves Sancey
IVR43_20112502845NUC2A



Vue d'ensemble du premier logis
secondaire, de trois quarts droit.

Phot. Yves Sancey
IVR43_20112502844NUC2A



Premier logis secondaire :
détail des lucarnes.

Phot. Yves Sancey
IVR43_20112502849NUC2A



Deuxième logis secondaire : vue
d'ensemble depuis l'entrée de la cour.
Phot. Yves Sancey
IVR43_20112502851NUC2A



Vue d'ensemble de la borne
fontaine située dans la cour.
Phot. Yves Sancey
IVR43_20112502852NUC2A

Dossiers liés

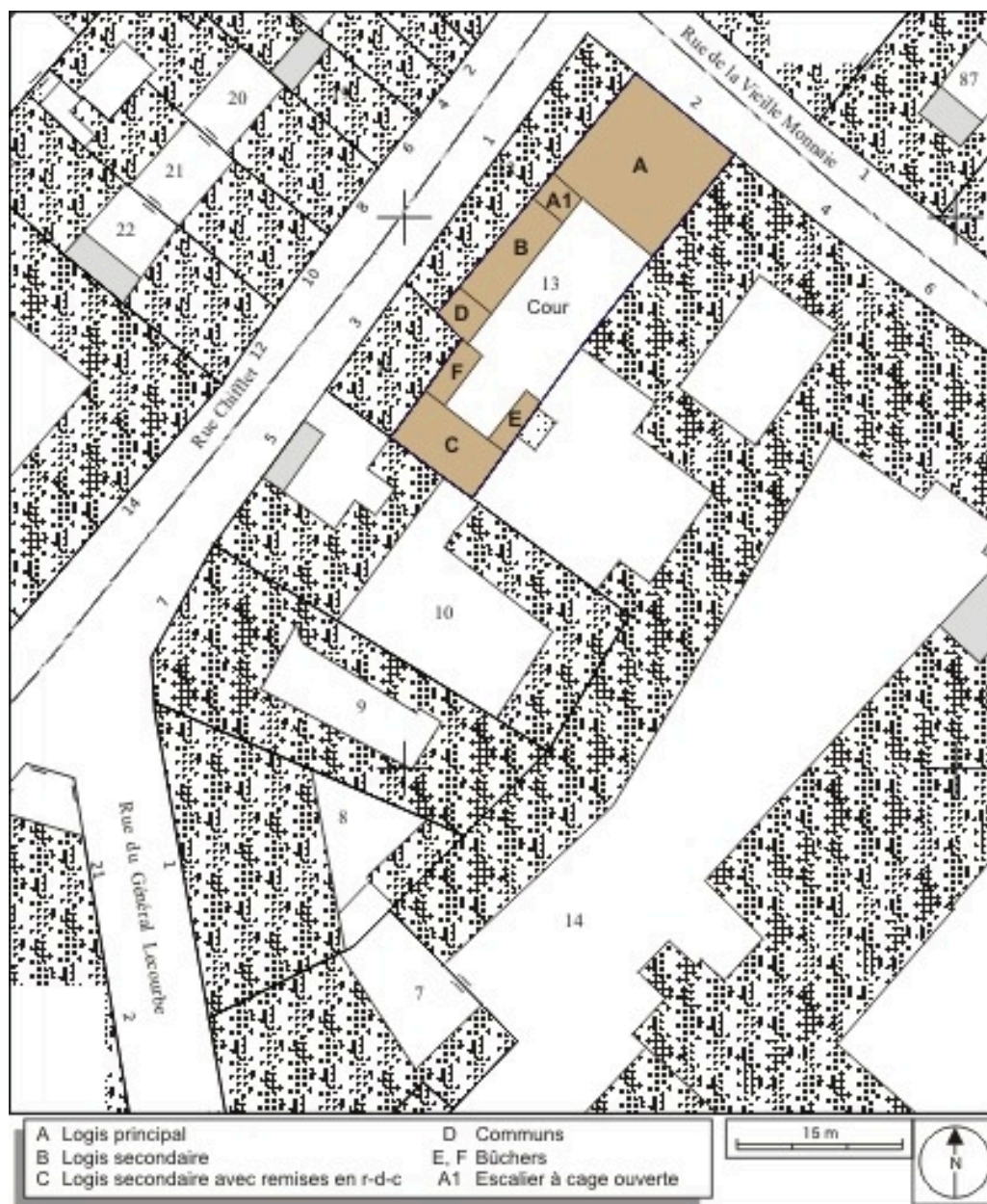
Dossiers de synthèse :

les hôtels, les maisons et les immeubles de Besançon centre ville (IA25000819) Franche-Comté, Doubs, Besançon

Oeuvre(s) contenue(s) :

Auteur(s) du dossier : Christiane Roussel

Copyright(s) : (c) Région Bourgogne-Franche-Comté, Inventaire du patrimoine



Plan masse et de situation. Extrait du plan cadastral, 1974, section AP.

IVR43_20092501237NUDA

Auteur de l'illustration : André Céréza

Date de prise de vue : 2009

Technique de relevé : reprise de fond ; Échelle : 1/500

(c) Région Bourgogne-Franche-Comté, Inventaire du patrimoine
reproduction soumise à autorisation du titulaire des droits d'exploitation



Vue d'ensemble depuis la rue, de trois quarts droit.

IVR43_20112502843NUC2A

Auteur de l'illustration : Yves Sancey

Date de prise de vue : 2011

(c) Région Bourgogne-Franche-Comté, Inventaire du patrimoine
reproduction soumise à autorisation du titulaire des droits d'exploitation



Vue d'ensemble depuis la rue, de trois quarts droit, vue rapprochée.

IVR43_20112502846NUC2A

Auteur de l'illustration : Yves Sancey

Date de prise de vue : 2011

(c) Région Bourgogne-Franche-Comté, Inventaire du patrimoine
reproduction soumise à autorisation du titulaire des droits d'exploitation



Vue d'ensemble depuis la rue, de trois quarts gauche, vue rapprochée.

IVR43_20112502847NUC2A

Auteur de l'illustration : Yves Sancey

Date de prise de vue : 2011

(c) Région Bourgogne-Franche-Comté, Inventaire du patrimoine
reproduction soumise à autorisation du titulaire des droits d'exploitation



Logis principal, façade antérieure : détail d'une niche au-dessus d'une fenêtre du rez-de-chaussée.

IVR43_20112502848NUC2A

Auteur de l'illustration : Yves Sancey

Date de prise de vue : 2011

(c) Région Bourgogne-Franche-Comté, Inventaire du patrimoine
reproduction soumise à autorisation du titulaire des droits d'exploitation



Logis principal, façade postérieure depuis le fond de la cour.

IVR43_20112502850NUC2A

Auteur de l'illustration : Yves Sancey

Date de prise de vue : 2011

(c) Région Bourgogne-Franche-Comté, Inventaire du patrimoine
reproduction soumise à autorisation du titulaire des droits d'exploitation



Façade postérieure du logis principal et escalier à cage ouverte, de trois quarts gauche.

IVR43_20112502845NUC2A

Auteur de l'illustration : Yves Sancey

Date de prise de vue : 2011

(c) Région Bourgogne-Franche-Comté, Inventaire du patrimoine
reproduction soumise à autorisation du titulaire des droits d'exploitation



Vue d'ensemble du premier logis secondaire, de trois quarts droit.

IVR43_20112502844NUC2A

Auteur de l'illustration : Yves Sancey

Date de prise de vue : 2011

(c) Région Bourgogne-Franche-Comté, Inventaire du patrimoine
reproduction soumise à autorisation du titulaire des droits d'exploitation



Premier logis secondaire : détail des lucarnes.

IVR43_20112502849NUC2A

Auteur de l'illustration : Yves Sancey

Date de prise de vue : 2011

(c) Région Bourgogne-Franche-Comté, Inventaire du patrimoine
reproduction soumise à autorisation du titulaire des droits d'exploitation



Deuxième logis secondaire : vue d'ensemble depuis l'entrée de la cour.

IVR43_20112502851NUC2A

Auteur de l'illustration : Yves Sancey

Date de prise de vue : 2011

(c) Région Bourgogne-Franche-Comté, Inventaire du patrimoine
reproduction soumise à autorisation du titulaire des droits d'exploitation



Vue d'ensemble de la borne fontaine située dans la cour.

IVR43_20112502852NUC2A

Auteur de l'illustration : Yves Sancey

Date de prise de vue : 2011

(c) Région Bourgogne-Franche-Comté, Inventaire du patrimoine
reproduction soumise à autorisation du titulaire des droits d'exploitation