

Bourgogne, Saône-et-Loire
Bourbon-Lancy
11 avenue de la Libération

maison 11 avenue de la Libération dite Villa Maître Henri

Références du dossier

Numéro de dossier : IA71003743

Date de l'enquête initiale : 2021

Date(s) de rédaction : 2021

Cadre de l'étude : enquête thématique régionale thermalisme en Bourgogne-Franche-Comté (1e)

Degré d'étude : étudié

Désignation

Dénomination : maison

Précision sur la dénomination : maison de villégiature

Appellation : Villa Maître Henri, Villa de Saint-Léger

Compléments de localisation

Milieu d'implantation : en ville

Références cadastrales : 2020, BL, 6

Historique

La demeure est construite par Marie-Joseph Duquaire, avoué à Lyon, vers 1897. La famille Duquaire est engagée dans la Société des Thermes de Bourbon-Lancy depuis la concession de 1864.

Période(s) principale(s) : 4e quart 19e siècle

Dates : 1897 (daté par source)

Auteur(s) de l'oeuvre : maître d'oeuvre inconnu

Description

La demeure est comparable à la Villa Sainte-Thérèse (voisine). Elle reprend notamment les encadrements de baie en brique et la demi-croupe en ardoise.

Éléments descriptifs

Matériau(x) du gros-oeuvre, mise en oeuvre et revêtement : pierre, moellon, enduit

Matériau(x) de couverture : ardoise

Étage(s) ou vaisseau(x) : rez-de-chaussée, 1 étage carré, étage de comble

Type(s) de couverture : toit à longs pans, pignon couvert ; demi-croupe

Statut, intérêt et protection

Statut de la propriété : propriété privée

Références documentaires

Documents d'archive

- **Archives départementales de Saône-et-Loire. Cadastre de la commune de Bourbon-Lancy.**
Archives départementales de Saône-et-Loire. Cadastre de la commune de Bourbon-Lancy.

- Atlas parcellaire (1837)
 - État de section (1838) : 3 P 047
 - Matrices cadastrales des propriétés bâties et non bâties : 3 P 047/1 MA, registre 1 (folio 1 à 480) et registre 2 (folio 485 à 958)
 - Matrices cadastrales dites "matrices noires" des propriétés bâties : 3 P 047/1 MR, registre 1 (folio 1 à 480) et registre 2 (folio 481 à 1105)
- Section D, parcelle 180.
Archives départementales de Saône-et-Loire, Mâcon : 3 P 047

• **Archives municipales de Bourbon-Lancy. Cadastre de la commune de Bourbon-Lancy.**

- Archives municipales de Bourbon-Lancy. Cadastre de la commune de Bourbon-Lancy.
- Matrices cadastrales des propriétés bâties
- Section D, parcelle 180.
Archives municipales, Bourbon-Lancy


Documents figurés

- **Bourbon-Lancy. Les Villas de Saint-Léger. [Première moitié du 20e siècle].**
Bourbon-Lancy. Les Villas de Saint-Léger / [auteur inconnu]. Bourbon-Lancy : Perreau-Mandrillon, [première moitié du 20e siècle]. Carte postale.
Collection particulière
- **Bourbon-Lancy. Villas de Saint-Léger. [Première moitié du 20e siècle].**
Bourbon-Lancy. Villas de Saint-Léger / [auteur inconnu]. [S.l.] : Perrin, [première moitié du 20e siècle]. Carte postale.
Collection particulière


Illustrations



Plan-masse et de situation,
extrait du plan cadastral (2023).
Dess. Pierre-Marie Barbe-Richaud
IVR26_20237100008NUDA



Vue ancienne.
Autr. auteur inconnu
IVR26_20207100072NUC4A



Vue ancienne.
Autr. auteur inconnu
IVR26_20227100146NUC4A



Vue actuelle.
Phot. Fabien Dufoulon
IVR26_20227100072NUC2A



Vue actuelle.
Phot. Fabien Dufoulon
IVR26_20227100042NUC2A

Dossiers liés

Est partie constituante de : quartier thermal (IA71003737) Bourgogne, Saône-et-Loire, Bourbon-Lancy

Dossiers de synthèse :

patrimoine du thermalisme en Bourgogne-Franche-Comté (le) (aire d'étude) (IA00141432)

thermalisme dans la commune de Bourbon-Lancy (le) (IA71003728) Bourgogne, Saône-et-Loire, Bourbon-Lancy

maisons de villégiature dans les stations thermales de Bourgogne-Franche-Comté (les) (IA00141433)

Oeuvre(s) contenue(s) :

Oeuvre(s) en rapport :

maison 9 avenue de la Libération dite Villa Sainte-Thérèse (IA71003742) Bourgogne, Saône-et-Loire, Bourbon-Lancy,
9 avenue de la Libération

Auteur(s) du dossier : Fabien Dufoulon

Copyright(s) : (c) Région Bourgogne-Franche-Comté, Inventaire du patrimoine




Plan-masse et de situation, extrait du plan cadastral (2023).

IVR26_20237100008NUDA

Auteur de l'illustration : Pierre-Marie Barbe-Richaud

Date de prise de vue : 2023

(c) Région Bourgogne-Franche-Comté, Inventaire du patrimoine
reproduction soumise à autorisation du titulaire des droits d'exploitation



Vue ancienne.

Référence du document reproduit :

- **Bourbon-Lancy. Villas de Saint-Léger. [Première moitié du 20e siècle].**
Bourbon-Lancy. Villas de Saint-Léger / [auteur inconnu]. [S.l.] : Perrin, [première moitié du 20e siècle]. Carte postale.
Collection particulière

IVR26_20207100072NUC4A

Auteur du document reproduit : auteur inconnu

Date de prise de vue : 2020

(c) Région Bourgogne-Franche-Comté, Inventaire du patrimoine ; (c) Ed. Perrin
reproduction soumise à autorisation du titulaire des droits d'exploitation



Vue ancienne.

Référence du document reproduit :

- **Bourbon-Lancy. Les Villas de Saint-Léger. [Première moitié du 20e siècle].**
Bourbon-Lancy. Les Villas de Saint-Léger / [auteur inconnu]. Bourbon-Lancy : Perreau-Mandrillon, [première moitié du 20e siècle]. Carte postale.
Collection particulière

IVR26_20227100146NUC4A

Auteur du document reproduit : auteur inconnu

Date de prise de vue : 2022

(c) Région Bourgogne-Franche-Comté, Inventaire du patrimoine
reproduction soumise à autorisation du titulaire des droits d'exploitation



Vue actuelle.

IVR26_20227100072NUC2A

Auteur de l'illustration : Fabien Dufoulon

Date de prise de vue : 2019

(c) Région Bourgogne-Franche-Comté, Inventaire du patrimoine
reproduction soumise à autorisation du titulaire des droits d'exploitation



Vue actuelle.

IVR26_20227100042NUC2A

Auteur de l'illustration : Fabien Dufoulon

Date de prise de vue : 2019

(c) Région Bourgogne-Franche-Comté, Inventaire du patrimoine
reproduction soumise à autorisation du titulaire des droits d'exploitation