Franche-Comté, Jura
Pont-de-Poitte
Grande Rue 1, 3, 4, 6

scierie Jobez

Références du dossier

Numéro de dossier : IA39000073
Date de l'enquête initiale : 1995
Date(s) de rédaction : 1995
Cadre de l'étude : patrimoine industriel patrimoine industriel du Jura
Degré d'étude : étudié

Désignation

Dénomination : scierie
Appellation : Scierie Jobez
Parties constituantes non étudiées : logement, bureau, bâtiment d'eau, atelier de fabrication, atelier de réparation, aire des produits manufacturés, transformateur, garage, barrage

Compléments de localisation

Milieu d'implantation : en village
Réseau hydrographique : l' Ain
Références cadastrales : . 1832 A 1 à 4 ; . 1980 A 82 à 84

Historique

Moulin attesté sur un plan vers 1756-1760. En 1836, l'usine est détruite par un incendie, puis achetée en 1838 par Philippe Convers qui exploite une fabrique de peignes, tabletterie, quincaillerie et un battoir à chanvre. Une maison, qui servira ultérieurement de logement, est construite vers 1835. Une ordonnance royale du 14 juin 1840 autorise l'ajout d'une scierie double. L'usine est mentionnée en reconstruction en 1841, puis reprise en 1848 comme moulin jusqu'à sa démolition en 1851. En 1852, Victor Bourgeois achète le terrain et fait bâtir une scierie dite "moderne". Acquise en 1855 par le maître de forge Charles-Auguste Jobez, elle restera dans la famille jusqu'à sa fermeture en 1955. Elle est alors spécialisée dans le sciage des pièces de charpente.
1839 : 4 roues hydrauliques. 1852 : 20 lames de scie dont 5 circulaires, 2 roues. 1950 : 2 turbines (50 et 100 ch), 2 châssis de scie à lames multiples.
1856 : 50 ouvriers. 1861 : 58 ouvriers. 1950 : 25 à 30 ouvriers.

Période(s) principale(s) : 18e siècle (?,), 2e quart 19e siècle (), milieu 19e siècle ()

Description

Atelier de fabrication en rez-de-chaussée et à étage de soubassement : moellons calcaires, enduit ou essentage de planches, tuile mécanique. Logements : un étage carré, moellons calcaires, enduit, demi-croupe, tuile plate.

Eléments descriptifs

Matériau(x) du gros-oeuvre, mise en oeuvre et revêtement : calcaire, moellon, enduit partiel ; essentage de planches
Matériau(x) de couverture : tuile mécanique, tuile plate
Étage(s) ou vaisseau(x) : étage de soubassement, 1 étage carré
Type(s) de couverture : toit à longs pans ; croupe ; demi-croupe
Énergies : énergie hydraulique : produite sur place ; énergie électrique : produite sur place

Typologies et état de conservation

État de conservation : établissement industriel désaffecté, mauvais état

Statut, intérêt et protection

Statut de la propriété : propriété privée

Références documentaires

Documents figurés

- **Pont-de-Poitte - Pont et Usine Jobez.**
  Pont-de-Poitte - Pont et Usine Jobez. Carte postale, s.d. [limite 19e siècle 20e siècle, avant 1910]. Editions Bayard, Tabac.
  Collection particulière

- **Pont-de-Poitte - Usine Jobez.**
  Pont-de-Poitte - Usine Jobez. Carte postale, s.d. [limite 19e siècle 20e siècle, avant 1931]. B.F. éd.
  Collection particulière : Rémy Deï Tos, Foucherans (39)

- **Plan et nivellements relatifs à la demande du sieur Philippe Convers tendant d'obtenir l'autorisation d'ajouter une scierie double aux usines [...].**
  Plan et nivellements relatifs à la demande du sieur Philippe Convers tendant d'obtenir l'autorisation d'ajouter une scierie double aux usines [...]. Dessin, 1839. Echelle 1:1250.
  Archives départementales du Jura, Montmorot

Liens web

- Voir le dossier initial numérisé : https://patrimoine.bourgognefranchecomte.fr/gtrudov/IA39000073/index.htm

Illustrations

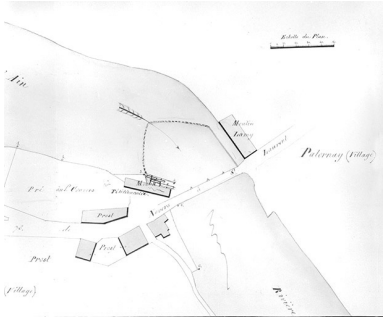

Plan et nivellements relatifs à la demande du sieur Philippe Convers tendant d'obtenir l'autorisation d'ajouter une scierie double aux usines [...]. Phot. Jérôme Mongreville IVR43_19963900201X

Pont-de-Poitte - Usine Jobez. Phot. IVR43_19893901256Z



Pont-de-Poitte - Pont et Usine Jobez. Phot. IVR43_19883900397X

Vue d'ensemble depuis l'est.

Vue de situation en 1956.
Phot. Roger Henrard
IVR43_19563900082N

Façade de l'atelier de fabrication sur la rivière de l'Ain.
Phot. Jérôme Mongreville
IVR43_19963900122ZA

Vue de situation en 1956.
Phot. Roger Henrard
IVR43_19563900083N

Atelier de fabrication et bâtiment d'eau depuis l'est.
Phot. Jérôme Mongreville
IVR43_19963900060X

Phot. Jérôme Mongreville
IVR43_19963900062ZA

Vue d'ensemble depuis l'ouest.De gauche à droite : transformateur, atelier de fabrication, logement et remise à automobile. Au premier plan, aire des produits manufacturés.
Phot. Jérôme Mongreville
IVR43_19963900059ZA

Atelier de fabrication depuis le sud.
Phot. Jérôme Mongreville
IVR43_19963900056X

Remise à automobile et logement.
Phot. Jérôme Mongreville
IVR43_19963900057X

Bureau et logement.
Phot. Jérôme Mongreville
IVR43_19963900055X

Dossiers liés

Dossiers de synthèse :
présentation de l'étude du patrimoine industriel du Jura (IA39000554)
industries du bois en Franche-Comté (IA00141454)
Oeuvre(s) contenue(s) :

Auteur(s) du dossier : Raphaël Favereaux
Copyright(s) : (c) Région Bourgogne-Franche-Comté, Inventaire du patrimoine

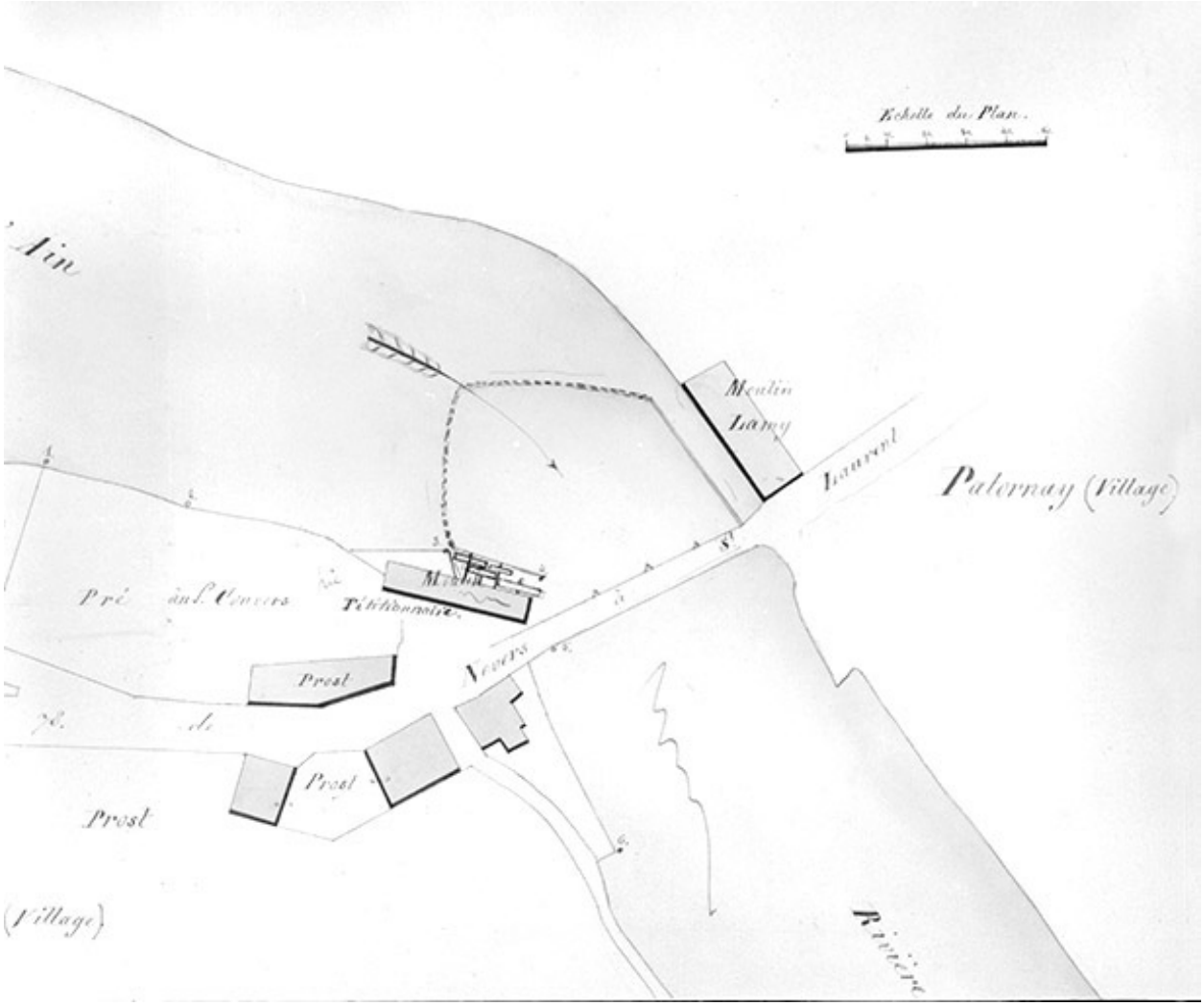

Plan et nivellements relatifs à la demande du sieur Philippe Convers tendant d'obtenir l'autorisation d'ajouter une scierie double aux usines [...].

Référence du document reproduit :

- **Plan et nivellements relatifs à la demande du sieur Philippe Convers tendant d'obtenir l'autorisation d'ajouter une scierie double aux usines [...].**
  Plan et nivellements relatifs à la demande du sieur Philippe Convers tendant d'obtenir l'autorisation d'ajouter une scierie double aux usines [...]. Dessin, 1839. Echelle 1:1250.
  Archives départementales du Jura, Montmorot

IVR43_19963900201X
Auteur de l'illustration : Jérôme Mongreville
Date de prise de vue : 1996
(c) Région Bourgogne-Franche-Comté, Inventaire du patrimoine
reproduction soumise à autorisation du titulaire des droits d'exploitation

Pont-de-Poitte - Usine Jobez.

Référence du document reproduit :

- **Pont-de-Poitte - Usine Jobez.**
  Pont-de-Poitte - Usine Jobez. Carte postale, s.d. [limite 19e siècle 20e siècle, avant 1931]. B.F. éd.
  Collection particulière : Rémy Deï Tos, Foucherans (39)

IVR43_19893901256Z
Auteur de l'illustration :
Date de prise de vue : [1931]
(c) Région Bourgogne-Franche-Comté, Inventaire du patrimoine
reproduction soumise à autorisation du titulaire des droits d'exploitation



Pont-de-Poitte - Pont et Usine Jobez.

Référence du document reproduit :

- **Pont-de-Poitte - Pont et Usine Jobez.**
  Pont-de-Poitte - Pont et Usine Jobez. Carte postale, s.d. [limite 19e siècle 20e siècle, avant 1910]. Editions Bayard, Tabac.
  Collection particulière

IVR43_19883900397X
Auteur de l'illustration :
Date de prise de vue : [1910]
(c) Région Bourgogne-Franche-Comté, Inventaire du patrimoine
reproduction soumise à autorisation du titulaire des droits d'exploitation

Vue de situation en 1956.

IVR43_19563900082N
Auteur de l'illustration : Roger Henrard
Date de prise de vue : 1956
(c) Région Bourgogne-Franche-Comté, Inventaire du patrimoine
reproduction soumise à autorisation du titulaire des droits d'exploitation

Vue de situation en 1956.

IVR43_19563900083N
Auteur de l'illustration : Roger Henrard
Date de prise de vue : 1956
(c) Région Bourgogne-Franche-Comté, Inventaire du patrimoine
reproduction soumise à autorisation du titulaire des droits d'exploitation

Vue d'ensemble depuis l'est.

IVR43_19963900062ZA
Auteur de l'illustration : Jérôme Mongreville
Date de prise de vue : 1996
(c) Région Bourgogne-Franche-Comté, Inventaire du patrimoine
reproduction soumise à autorisation du titulaire des droits d'exploitation

Façade de l'atelier de fabrication sur la rivière de l'Ain.

IVR43_19963900122ZA
Auteur de l'illustration : Jérôme Mongreville
Date de prise de vue : 1996
(c) Région Bourgogne-Franche-Comté, Inventaire du patrimoine
reproduction soumise à autorisation du titulaire des droits d'exploitation

Atelier de fabrication et bâtiment d'eau depuis l'est.

IVR43_19963900060X
Auteur de l'illustration : Jérôme Mongreville
Date de prise de vue : 1996
(c) Région Bourgogne-Franche-Comté, Inventaire du patrimoine
reproduction soumise à autorisation du titulaire des droits d'exploitation

Vue d'ensemble depuis l'ouest.De gauche à droite : transformateur, atelier de fabrication, logement et remise à automobile. Au premier plan, aire des produits manufacturés.

IVR43_19963900059ZA
Auteur de l'illustration : Jérôme Mongreville
Date de prise de vue : 1996
(c) Région Bourgogne-Franche-Comté, Inventaire du patrimoine
reproduction soumise à autorisation du titulaire des droits d'exploitation

Atelier de fabrication depuis le sud.

IVR43_19963900056X
Auteur de l'illustration : Jérôme Mongreville
Date de prise de vue : 1996
(c) Région Bourgogne-Franche-Comté, Inventaire du patrimoine
reproduction soumise à autorisation du titulaire des droits d'exploitation

Remise à automobile et logement.

IVR43_19963900057X
Auteur de l'illustration : Jérôme Mongreville
Date de prise de vue : 1996
(c) Région Bourgogne-Franche-Comté, Inventaire du patrimoine
reproduction soumise à autorisation du titulaire des droits d'exploitation

Bureau et logement.

IVR43_19963900055X
Auteur de l'illustration : Jérôme Mongreville
Date de prise de vue : 1996
(c) Région Bourgogne-Franche-Comté, Inventaire du patrimoine
reproduction soumise à autorisation du titulaire des droits d'exploitation