

Bourgogne, Côte-d'Or  
Auxonne

## tour du Cygne

### Références du dossier

Numéro de dossier : IA21005865

Date de l'enquête initiale : 2023

Date(s) de rédaction : 2024

Cadre de l'étude : enquête thématique régionale fortifications royales et nationales en Bourgogne-Franche-Comté

Degré d'étude : étudié

Référence du dossier Monument Historique : PA00112089

### Désignation

Dénomination : tour

Appellation : tour du Cygne, tour du Signe

### Compléments de localisation

Milieu d'implantation : en ville

Références cadastrales : 2023, AB, 88 ; 1824, J, non cadastré. Domaine public

### Historique

Edifiée en 1524 sous François 1er, cette tour est bâtie à partir d'une tour médiévale dite Chastillon qui contrôlait les courtines de ce front et la prise d'eau depuis le ruisseau de la Brizotte alimentant les fossés. Son nom serait une référence et un hommage à Claude de France, morte cette même année, dont le cygne était l'emblème : le décor figurant l'animal est encore présent sur la tour. Comme l'indique Nicolas Faucherre, "les travaux sont entrepris le 18 avril 1524 par le capitaine Godefroy". L'ouvrage doit pouvoir porter des canons et aussi résister à une artillerie plus performante grâce à l'épaisseur de ses murs (8 m).

Au 17e siècle, le comte d'Aspremont, en charge des travaux des fortifications d'Auxonne, conserve la tour, positionnée à la gorge d'un bastion récemment construit, ainsi que son fossé. Elle sert de réduit et de cavalier. La gorge de la tour était ouverte vers le corps de place.

En 1822, le Génie entreprend d'aménager des casemates au 1er étage pour recevoir de l'artillerie, de reconstruire la galerie d'entrée, de démolir l'escalier (en ruines) qui conduisait à la plateforme ainsi que le vestibule d'entrée. Une partie du parement est également restaurée en utilisant un calcaire rose et sans bossage. En 1832, de nouveaux crédits sont alloués afin de la réparer et refaire les fossés "en avant de cette tour". Les ouvertures de canonnières sont également du 19e siècle. La tour a survécu au démantèlement de la place. Son classement au titre des monuments historiques a permis de la conserver en reconnaissance de sa valeur historique. Elle se situe sur le terrain militaire du 51e régiment du train.

Période(s) principale(s) : 1er quart 16e siècle ()

Période(s) secondaire(s) : 1er quart 19e siècle ()

Dates : 1524 (daté par travaux historiques)

Auteur(s) de l'oeuvre : Godefroy (ingénieur militaire, attribution par travaux historiques)

### Description

La tour est caractéristique des grosses tours construites à cette époque en forme de fer à cheval avec des murs épais à bossage. Haute de 16 m et d'un diamètre de 26 m, elle dispose d'un sous-sol, d'un étage supérieur voûté (d'ogives) et elle est surmontée par une plateforme recouverte par un toit métallique.

## Éléments descriptifs

Matériau(x) du gros-oeuvre, mise en oeuvre et revêtement : calcaire ; brique bossage ; maçonnerie ; bossage

Matériau(x) de couverture : métal en couverture

Étage(s) ou vaisseau(x) : sous-sol, rez-de-chaussée surélevé, 1 étage carré

Couvrements : voûte d'ogives

Type(s) de couverture : toit conique

Escaliers : escalier dans-oeuvre

## Décor

Techniques : sculpture

Représentations : salamandre

Précision sur les représentations :

Une salamandre couronnée, emblème du roi François 1er, est présente sur la tour.

## Statut, intérêt et protection

Protections : classé MH, 1939/03/28

Porte proprement dite avec son passage intérieur et les parties attenantes des anciennes fortifications ; façades et toitures du bâtiment central et les deux pavillons accolés du côté ville y compris les escaliers latéraux ; remparts jusque et y compris la tour ronde à la suite : classement par arrêté du 28 mars 1939.

Statut de la propriété : propriété de l'Etat

## Références documentaires

### Documents d'archive

- **Service Historique de la Défense, Vincennes : 1 VH 153-162. Projets des travaux à effectuer aux fortifications et aux bâtiments militaires de la place. Mémoire, états, correspondance, cartes, plans. 1673-1874.**

Service Historique de la Défense, Vincennes : 1 VH 153-162. *Projets des travaux à effectuer aux fortifications et aux bâtiments militaires de la place. Mémoire, états, correspondance, cartes, plans. 1673-1874.*

- 1 VH 153 : 1673-1781
- 1 VH 154 : 1782-1818
- 1 VH 155 : 1819-1823
- 1 VH 156 : 1824-1826
- 1 VH 157 : 1827-1829
- 1 VH 158 : 1830-1834
- 1 VH 159 : 1835-1842
- 1 VH 160 : 1843-1846
- 1 VH 161 : 1847-1852
- 1 VH 162 : 1853-1874

Ministère de la Défense, Service historique de la Défense, Vincennes : 1 VH 153-162

### Documents figurés

- **Plan du bastion (19) et de la tour du Signe. [1821].**  
*Auxonne. Fortification art, 5, feuille n° 5. Projets pour 1822. Plan du bastion (19) et de la tour du Signe.*  
Dessin (plume, lavis), par [le Service du Génie]. S.d. [1821]. Échelle 1/200.  
Ministère de la Défense, Service historique de la Défense, Vincennes : 1 VH 155
- **Auxonne. - Caserne Chambure et Tour du Cygne. S.d. [1er quart 20e siècle].**  
*Auxonne. - Caserne Chambure et Tour du Cygne.* Carte postale, s.n. S.d [1er quart 20e siècle].  
Archives municipales, Auxonne

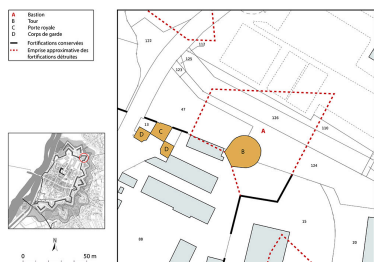
## Bibliographie

- **Dangles, Philippe ; Faucherre, Nicolas. Les tours albarrannes de l'enceinte d'Auxonne. 1997.**

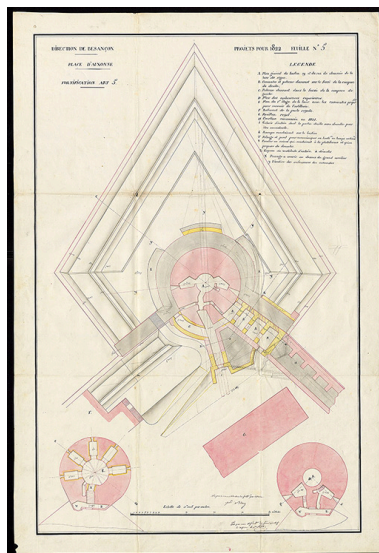
Dangles, Philippe ; Faucherre, Nicolas. Les tours albarrannes de l'enceinte d'Auxonne. *Société française d'archéologie, Congrès archéologique de France*, 1997, p. 297-315.

- **Faucherre, Nicolas. Les citadelles du roi de France sous Charles VII et Louis XI. 2019.**  
Faucherre, Nicolas. *Les citadelles du roi de France sous Charles VII et Louis XI*. Centre de Castellologie. 2019.  
P. 346

## Illustrations



Plan-masse et de situation. Extrait du plan cadastral, 2023, 1/1 000.  
Dess. Aline Thomas  
IVR26\_20232100162NUDA



Plan du bastion (19) et de la tour du Signe. [1821].  
Autr. auteur inconnu  
IVR26\_20232100134NUC4A



Auxonne. - Caserne Chambure et Tour du Cygne. S.d [1er quart 20e siècle].  
Autr. auteur inconnu  
IVR26\_20232100052NUC4A



Vue aérienne de la tour.  
Phot. Sébastien Bardou  
IVR26\_20232100431NUC2A



La tour et une partie de l'ancien bastion.  
Phot. Thierry Kuntz  
IVR26\_20232100476NUC4A




La tour du Cygne.  
Phot. Thierry Kuntz  
IVR26\_20232100199NUC4A



La tour, vue de trois quarts droit.  
Phot. Thierry Kuntz  
IVR26\_20232100522NUC4A




Salamandre sculptée sur la tour.  
Phot. Thierry Kuntz  
IVR26\_20232100205NUC4A



La salamandre couronnée.  
Phot. Thierry Kuntz  
IVR26\_20232100201NUC4A



La salamandre, vue de  
trois quarts gauche.  
Phot. Thierry Kuntz  
IVR26\_20232100204NUC4A



La salamandre, vue  
de trois quarts droite.  
Phot. Thierry Kuntz  
IVR26\_20232100202NUC4A

## Dossiers liés

Est partie constituante de : bastion du Cygne (IA21005893) Bourgogne, Côte-d'Or, Auxonne

### Dossiers de synthèse :

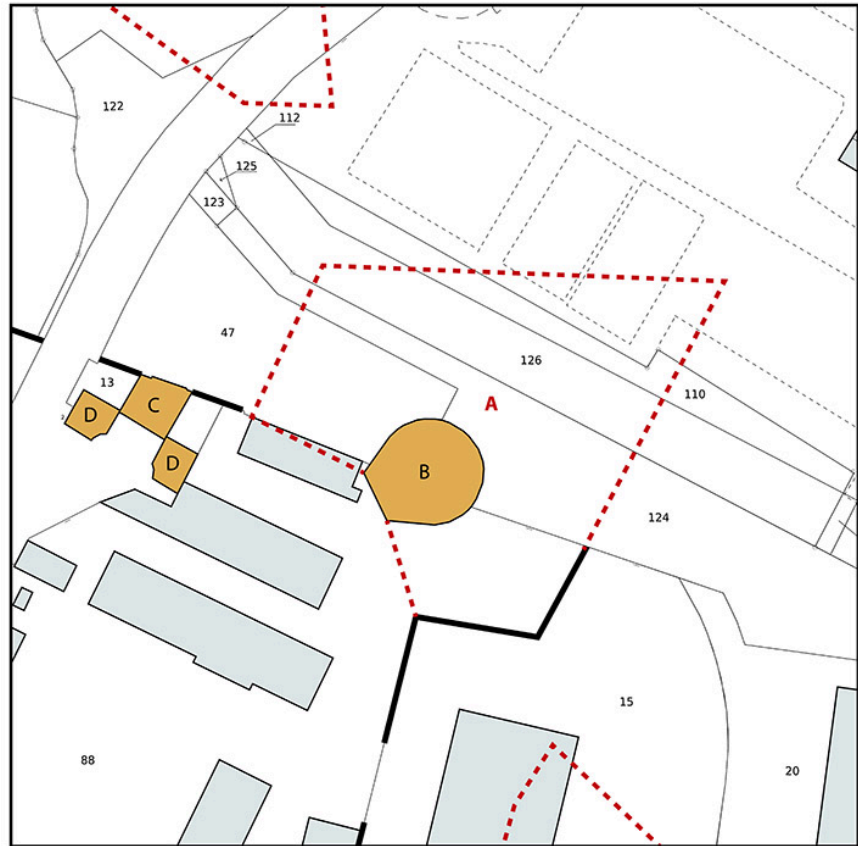
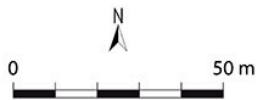
fortifications royales et nationales en Bourgogne-Franche-Comté (aire d'étude) (IA00141464)

### Oeuvre(s) contenue(s) :

Auteur(s) du dossier : Guillaume Gézolme

Copyright(s) : (c) Région Bourgogne-Franche-Comté, Inventaire du patrimoine

A	Bastion
B	Tour
C	Porte royale
D	Corps de garde
—	Fortifications conservées
---	Emprise approximative des fortifications détruites



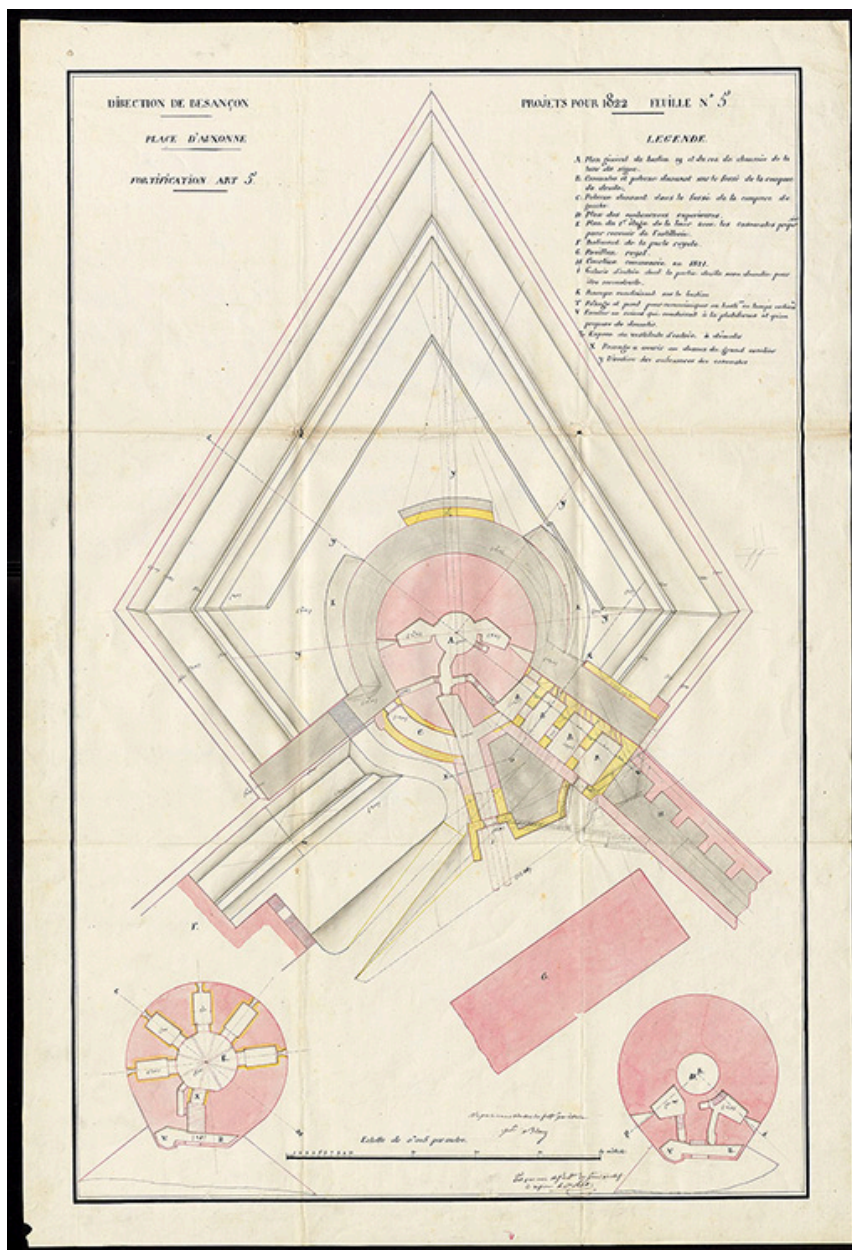
Plan-masse et de situation. Extrait du plan cadastral, 2023, 1/1 000.

IVR26\_20232100162NUDA

Auteur de l'illustration : Aline Thomas

Date de prise de vue : 2023

(c) Région Bourgogne-Franche-Comté, Inventaire du patrimoine  
reproduction soumise à autorisation du titulaire des droits d'exploitation



Plan du bastion (19) et de la tour du Signe. [1821].

Référence du document reproduit :

- **Plan du bastion (19) et de la tour du Signe. [1821].**  
*Auxonne. Fortification art, 5, feuille n° 5. Projets pour 1822. Plan du bastion (19) et de la tour du Signe.*  
Dessin (plume, lavis), par [le Service du Génie]. S.d. [1821]. Échelle 1/200.  
Ministère de la Défense, Service historique de la Défense, Vincennes : 1 VH 155


IVR26\_20232100134NUC4A

Auteur du document reproduit : auteur inconnu

Date de prise de vue : 2023

(c) Service historique de la Défense

reproduction soumise à autorisation du titulaire des droits d'exploitation



Auxonne. - Caserne Chambure et Tour du Cygne. S.d [1er quart 20e siècle].

Référence du document reproduit :

- **Auxonne. - Caserne Chambure et Tour du Cygne. S.d. [1er quart 20e siècle].**  
*Auxonne. - Caserne Chambure et Tour du Cygne.* Carte postale, s.n. S.d [1er quart 20e siècle].  
Archives municipales, Auxonne

IVR26\_20232100052NUC4A

Auteur du document reproduit : auteur inconnu

Date de prise de vue : 2023

(c) Région Bourgogne-Franche-Comté, Inventaire du patrimoine  
reproduction soumise à autorisation du titulaire des droits d'exploitation



Vue aérienne de la tour.

IVR26\_20232100431NUC2A

Auteur de l'illustration : Sébastien Bardou

Date de prise de vue : 2023

(c) Région Bourgogne-Franche-Comté, Inventaire du patrimoine  
reproduction soumise à autorisation du titulaire des droits d'exploitation





La tour et une partie de l'ancien bastion.

IVR26\_20232100476NUC4A

Auteur de l'illustration : Thierry Kuntz

Date de prise de vue : 2023

(c) Région Bourgogne-Franche-Comté, Inventaire du patrimoine  
reproduction soumise à autorisation du titulaire des droits d'exploitation



La tour du Cygne.

IVR26\_20232100199NUC4A

Auteur de l'illustration : Thierry Kuntz

Date de prise de vue : 2023

(c) Région Bourgogne-Franche-Comté, Inventaire du patrimoine  
reproduction soumise à autorisation du titulaire des droits d'exploitation



La tour, vue de trois quarts droit.

IVR26\_20232100522NUC4A

Auteur de l'illustration : Thierry Kuntz

Date de prise de vue : 2023

(c) Région Bourgogne-Franche-Comté, Inventaire du patrimoine  
reproduction soumise à autorisation du titulaire des droits d'exploitation




Salamandre sculptée sur la tour.

IVR26\_20232100205NUC4A

Auteur de l'illustration : Thierry Kuntz

Date de prise de vue : 2023

(c) Région Bourgogne-Franche-Comté, Inventaire du patrimoine  
reproduction soumise à autorisation du titulaire des droits d'exploitation



La salamandre couronnée.

IVR26\_20232100201NUC4A

Auteur de l'illustration : Thierry Kuntz

Date de prise de vue : 2023

(c) Région Bourgogne-Franche-Comté, Inventaire du patrimoine  
reproduction soumise à autorisation du titulaire des droits d'exploitation




La salamandre, vue de trois quarts gauche.

IVR26\_20232100204NUC4A

Auteur de l'illustration : Thierry Kuntz

Date de prise de vue : 2023

(c) Région Bourgogne-Franche-Comté, Inventaire du patrimoine  
reproduction soumise à autorisation du titulaire des droits d'exploitation



La salamandre, vue de trois quarts droite.

IVR26\_20232100202NUC4A

Auteur de l'illustration : Thierry Kuntz

Date de prise de vue : 2023

(c) Région Bourgogne-Franche-Comté, Inventaire du patrimoine  
reproduction soumise à autorisation du titulaire des droits d'exploitation