

Franche-Comté, Jura  
Dole  
6 Grande Rue

## **couvent des Dames d'Ounans, hôpital de la Charité, école puis collège de jeunes filles, actuellement lycée Charles Nodier**

### **Références du dossier**

Numéro de dossier : IA39002010  
Date de l'enquête initiale : 2011  
Date(s) de rédaction : 2011  
Cadre de l'étude : enquête thématique régionale lycées publics de Franche-Comté  
Degré d'étude : étudié  
Référence du dossier Monument Historique : PA00101848

### **Désignation**

Dénomination : couvent, hôpital, école, collège, lycée  
Genre du destinataire : de religieuses, de filles  
Appellation : couvent des Dames d'Ounans, hôpital de la Charité, école, collège de jeunes filles  
Destinations successives : lycée Charles Nodier  
Parties constituantes non étudiées : cour, parc, internat, gymnase, infirmerie, logement, cantine, chaufferie, conciergerie

### **Compléments de localisation**

Milieu d'implantation : en ville  
Références cadastrales : . 2011 BH 115, 224 ; 2011, BX, 7

### **Historique**

Cet établissement se compose de deux sites qui marquent le paysage et l'histoire de Dole : le couvent des Dames d'Ounans et l'hôpital de la Charité, séparés par le canal des Tanneurs. La première pierre du couvent des Dames d'Ounans (religieuses bernardines) a été posée en bas de la Grande Rue en 1625 par Louis Prévost pour la construction de la chapelle. Les différentes campagnes de travaux pour la réalisation des bâtiments conventuels courent sur tout le XVII<sup>e</sup> siècle. Le chantier se termine en 1698 grâce à l'architecte bénédictin Dom Duchesne. Après la Révolution Française, le couvent des Dames d'Ounans n'échappe pas à la destinée commune à tous les établissements religieux. Il est vendu comme bien national, puis acheté par un particulier nommé Simon Vuillier qui entreprend une restructuration des bâtiments au XIX<sup>e</sup> siècle. C'est l'architecte Sugniaux qui transforme le couvent en s'inspirant des ouvrages d'Antoine Attiret, architecte du XVIII<sup>e</sup> siècle dolois. De nouvelles façades sur rue permettent au nouveau propriétaire d'ouvrir des boutiques, des cafés et des restaurants. Quant à l'hôpital de la Charité, autre édifice constitutif du lycée Charles Nodier, il s'impose de l'autre côté du canal des Tanneurs. Edifiée de 1704 à 1730 selon les plans de Dom Duchesne, moine de Faverney, la Charité accueille les pauvres valides, mendiants et orphelins et exerce un pouvoir de police à l'égard de ceux considérés comme des marginaux. Une école gérée par les Ursulines de la Charité ouvre dans ces locaux en 1802. Après les lois de laïcisation de l'école en 1886, les soeurs quittent l'établissement qui devient l'école Jeanne d'Arc puis un collège de jeunes filles. En 1954, les deux sites se réunissent pour former un seul établissement lorsque la municipalité décide d'acquérir l'ancien couvent des Dames d'Ounans pour en faire l'externat du collège de jeunes filles. Le collège, affecté définitivement au Ministère de l'Education, devient lycée d'Etat en 1960. Il est baptisé en 1962 Charles Nodier, académicien bisontin. Des travaux s'engagent dans le couvent afin de rendre les locaux fonctionnels. L'architecte Jean Papet travaille pour la restructuration de cet édifice à partir de 1965. Il aménage la chapelle partiellement détruite en 1963 (voûtes d'ogives et façade sur rue) en y créant deux niveaux de salles de sciences. Les travaux des années 1970 consécutifs à la création du secteur sauvegardé de Dole amènent la destruction d'une partie de l'îlot des Dames d'Ounans derrière l'ancien couvent. Ainsi, de l'espace est dégagé pour construire l'infirmerie et le bâtiment dévolu à la restauration du lycée. Puis dans les années 1970, l'état délabré de

l'hôpital de la Charité impose une réfection des locaux. D'autres campagnes de construction suivent avec l'édification d'un gymnase et d'une salle de sport derrière la Charité qui abrite l'internat du lycée Charles Nodier, rénové en 2001. Lycée d'enseignement général, il accueille un millier d'élèves.

Période(s) principale(s) : 17e siècle, 1er quart 18e siècle, 2e moitié 20e siècle

Période(s) secondaire(s) : 19e siècle

Dates : 1625 (daté par travaux historiques), 1698 (daté par travaux historiques), 1812 (daté par travaux historiques), 1964 (daté par source), 1704 (daté par travaux historiques)

Auteur(s) de l'oeuvre : Louis Prévost (architecte de la ville, attribution par source), Antoine-Xavier Sugniaux (architecte, attribution par source), Jean Papet (architecte, attribution par source),

R Lonchamp (architecte, attribution par source), Dom Vincent Duchesne (architecte, attribution par source)

Personne(s) liée(s) à l'histoire de l'oeuvre : Charles Nodier (habitant célèbre, attribution par travaux historiques)

## Description

La partie du site du lycée Charles Nodier au nord du canal, constitué en majorité par l'ancien couvent des Dames d'Ounans, forme avec ses adjonctions, un ensemble hétérogène. L'ancien couvent, bâtiment principal édifié en pierre de taille, qui accueille l'externat, forme un U qui délimite une cour intérieure. Le cloître des religieuses a disparu mais deux de ses galeries, constituant aujourd'hui des couloirs, permettent de distinguer son emplacement d'origine. Il se trouvait à l'est de la chapelle qui, malgré les profondes transformations intérieures, conserve son abside originelle avec ses baies. En raison de la déclivité de la parcelle, les différentes ailes du couvent reposent sur un étage de soubassement, série de salles voûtées d'arêtes. Les actuels logements de fonction, bâtiments de Sugniaux, forment les angles de la Grande Rue et de la rue Bauzonnet et conservent les espaces ouverts sous les arcades rappelant l'époque où des boutiques occupaient les lieux. Edifiés en pierre de taille, ces bâtiments contrastent avec l'infirmerie et la demi-pension, construites derrière le couvent, en béton recouvert d'enduit. En relation avec la commande 1 % artistique, un relief en cuivre décore le sous-bassement du bâtiment de restauration.

Sur le deuxième site du lycée, long d'environ 80 mètres, le bâtiment massif de la Charité se reflète dans l'eau du canal des Tanneurs. Imprégnée d'architecture française classique, la façade principale ordonnancée s'organise autour d'une travée centrale en avant-corps, surmontée d'un fronton orné de trophées militaires, tandis que deux pavillons latéraux flanquent l'imposant édifice. Deux portails sur le perron d'un escalier permettent l'accès au rez-de-chaussée surélevé, aux extrémités de l'édifice. Le portail situé côté sud ouest, couronné d'un fronton brisé, est entouré de pilastres ioniques et d'écoinçons en pointe de diamant. Quelques salles de classe occupent le rez-de-chaussée de l'ancienne Charité alors que les étages accueillent les dortoirs. Toujours de l'autre côté du canal, deux bâtiments contrastent avec la Charité édifiée en pierre de taille : un gymnase en béton enduit avec un toit en terrasse ainsi qu'une salle de sport construite en brique couverte d'enduit. Un vaste parc, agrémenté par quatre statues en bronze du XIXe siècle, s'étend derrière la Charité jusqu'aux remparts de Vauban qui surplombent le canal du Rhône au Rhin.

## Éléments descriptifs

Matériau(x) du gros-oeuvre, mise en oeuvre et revêtement : calcaire ; ciment ; béton ; brique ; enduit ; pierre de taille

Matériau(x) de couverture : tuile en écaille

Plan : plan régulier

Étage(s) ou vaisseau(x) : étage de soubassement, rez-de-chaussée surélevé, 2 étages carrés, étage de comble

Élévations extérieures : élévation ordonnancée

Type(s) de couverture : terrasse ; toit à longs pans ; croupe ; noue

Escaliers : escalier dans-oeuvre : escalier tournant à retours avec jour, en maçonnerie ; escalier dans-oeuvre : escalier tournant à retours sans jour, en maçonnerie

## Décor

Techniques : sculpture, sculpture (étudié)

Représentations : symbole profane,

Précision sur les représentations :

Le fronton de la Charité est orné de trophées militaires.

## Statut, intérêt et protection

Malgré l'occupation des bâtiments de l'ancien couvent des Dames d'Ounans par le lycée, l'authenticité de l'architecture n'a pas été profondément altérée. L'histoire du site et la richesse de ce patrimoine font du lycée Nodier un élément remarquable dans le paysage dolois.

Intérêt de l'oeuvre : à signaler

Sites de protection : secteur sauvegardé

Protections : inscrit MH, 1948/11/29, classé MH, 1949/06/29

Inscription par arrêté du 29 novembre 1948 : hôpital (La Charité), actuellement internat du lycée Charles Nodier.  
Classement par arrêté du 29 juin 1949 : bastion Saint-André et petit pavillon situé à son angle Sud, à l'exception des bâtiments modernes situés à ses angles Nord-Ouest et Nord.

Statut de la propriété : propriété de la commune ([ ])

## Références documentaires

### Documents d'archive

- **1242 W 115 Dossier lycée Nodier (1969)**  
1242 W 115 Dossier lycée Nodier (1969) : Correspondance entre le maire de Dole et le recteur. 14 septembre 1969 : inauguration du gymnase au lycée Charles Nodier.  
Archives départementales du Doubs, Besançon : 1242 W 115
- **2 W 529 Education - Lycées de fFranche-Comté (1954-1991)**  
2 W 529 Education - Lycées de fFranche-Comté (1954-1991) : Dossier Lycée Charles Nodier, Dole. Procès-verbaux des cession des terrains et bâtiments (1960), réfection et construction des internats (1955-1975), aménagement des salles de cours (1978-1985), travaux extérieurs (1989-1990), travaux de maintenance et économies d'énergie (1980-1986), procès-verbaux des conseils d'administration (1971-1911).  
Dossier Lycée Charles Nodier  
Région Bourgogne-Franche-Comté, Archives, Besançon : 2 W 529

### Documents figurés

- **Caves et des sous-sol, plan, 19e**  
*Caves et des sous-sol*, plan, aquarelle, encre, Antoine-Xavier Sugniaux, s. d. [début du 19e siècle].  
Archives municipales, Dole : C/H085-1
- **Plan général du rez-de-chaussée sur cour et souterrain, début 19e**  
*Plan général du rez-de-chaussée sur cour et souterrain*, aquarelle, encre, Antoine-Xavier Sugniaux, s. d. [début du 19e siècle].  
Archives municipales, Dole : C/H085-2
- **Plan du rez-de-chaussée, début 19e**  
*Plan du rez-de-chaussée*, aquarelle, encre, Antoine-Xavier Sugniaux, s. d. [début du 19e siècle].  
Archives municipales, Dole : C/H085-3
- **Plan du premier étage, début 19e**  
*Plan du premier étage*, aquarelle, encre, Antoine-Xavier Sugniaux, s. d. [début du 19e siècle].  
Archives municipales, Dole : C/H085-4
- **Plan du deuxième étage, début 19e**  
*Plan du deuxième étage*, aquarelle, encre, Antoine-Xavier Sugniaux, s. d. [début du 19e siècle] : plan en deux parties.  
Archives municipales, Dole : C/H085-6, C/ H085-8
- **Plan du troisième étage, début du 19e**  
*Plan du troisième étage*, aquarelle, encre, Antoine-Xavier Sugniaux, s. d. [début du 19e siècle].  
Archives municipales, Dole : C/H085-7
- **Plan de l'étage au-dessus des magasins à côté de la porte d'entrée, début du 19e**  
*Plan de l'étage au-dessus des magasins à côté de la porte d'entrée*, aquarelle, encre, Antoine-Xavier Sugniaux, s. d. [début du 19e siècle].

Archives municipales, Dole : C/H085-9

- **Elévation des façades sur la rue Vielle Boucherie, Grand-Rue et place de la Boucherie, début 19e**  
*Elévation des façades sur la rue Vielle Boucherie, Grand-Rue et place de la Boucherie*, aquarelle, encre, Antoine-Xavier Sugniaux, s. d. [début du 19e siècle].  
Archives municipales, Dole : C/H085-11
- **Elévation de la façade sur la rue de l'hôpital, début du 19e**  
*Elévation de la façade sur la rue de l'hôpital*, aquarelle, encre, Antoine-Xavier Sugniaux, s. d. [début du 19e siècle]  
Archives municipales, Dole : C/H085-12
- **Elévation de la façade sur la rue de l'hospice, début 19e**  
*Elévation de la façade sur la rue de l'hospice*, aquarelle, encre, Antoine-Xavier Sugniaux, s. d. [début du 19e siècle]  
Archives municipales, Dole : C/H085-13
- **Elévation de la façade du bâtiment au fond de la cour et profil des deux ailes, début 19e**  
*Elévation de la façade du bâtiment au fond de la cour et profil des deux ailes*, aquarelle, encre, Antoine-Xavier Sugniaux, s. d. [début du 19e siècle].  
Archives municipales, Dole : C/H085-15
- **Elévation de l'aile gauche du côté de la cour et des magasins avec le profil du bâtiment au fond de la cour, début 19e**  
*Elévation de l'aile gauche du côté de la cour et des magasins avec le profil du bâtiment au fond de la cour*, aquarelle, encre, Antoine-Xavier Sugniaux, s. d. [début du 19e siècle].  
Archives municipales, Dole : C/H085-16
- **Elévation de la façade de la porte d'entrée dans l'intérieur de la cour et profil du canal du moulin, début 19e**  
*Elévation de la façade de la porte d'entrée dans l'intérieur de la cour et profil du canal du moulin*, aquarelle, encre, Antoine-Xavier Sugniaux, s. d. [début du 19e siècle].  
Archives municipales, Dole : C/H085-18
- **Elévation de la façade du côté de la porte du Pont, début 19e**  
*Elévation de la façade du côté de la porte du Pont*, aquarelle, encre, Antoine-Xavier Sugniaux, s. d. [début du 19e siècle]. Non coté et sous verre.  
Archives municipales, Dole
- **Dole (Jura) : couvent des Dames d'Ounans, hôpital de la Charité, école puis collège de jeunes filles, actuellement lycée Charles Nodier**  
Dole (Jura) : couvent des Dames d'Ounans, hôpital de la Charité, école puis collège de jeunes filles, actuellement lycée Charles Nodier. Photographie, [1re moitié 20<sup>e</sup> siècle] par Jules Manias  
Région Bourgogne-Franche-Comté, Inventaire et Patrimoine, Besançon : Fonds Manias

## Bibliographie

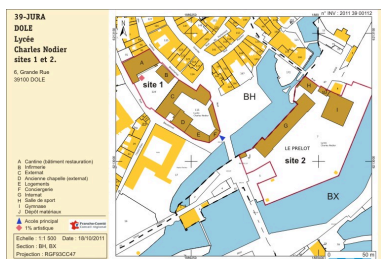
- **Laissez-vous conter la Charité, 2001**  
Laissez-vous conter la Charité, [Dole : animation du patrimoine], Dole, 2001.
- **Gay Annie, Chestier Alain, Geoffroy Jacques, Il était une fois... Nodier, 2008**  
Gay Annie, Chestier Alain, Geoffroy Jacques, Il était une fois... Nodier, Editions DMOODMO, Besançon, 2008.

- **Gay Annie, Theurot Jacky, Histoire de Dole, Privat, 2003.**  
Gay Annie, Theurot Jacky, Histoire de Dole, Privat, 2003.
- **De Froissard Antoine, le bouillon des pauvres malades, 2000**  
De Froissard Antoine, le bouillon des pauvres malades. Les Dames de la Charité, les sœurs de Saint-Charles. Soins et remèdes du XVIIe au 19e siècle, in « L'homme souffrant », Cahiers dolois, n°16, 2000, pp. 117-144. pp. 117-144

## Liens web

- Lycée Charles Nodier : <http://www.lycee-charles-nodier-ac-besancon.fr>

## Illustrations



Plan-masse et de situation. Extrait du plan cadastral numérisé, 2011, sections BH et BX échelle 1/1500.  
Dess. André Céréza  
IVR43\_20113900112NUDA



Vue générale du site occupé autrefois par le couvent des Dames d'Ounans.  
Phot. Jérôme Mongreville  
IVR43\_20143900218NUC4A



Ancien hôpital de la Charité, actuellement internat, vue générale.  
Phot. Jérôme Mongreville  
IVR43\_20143900246NUC4A



Ancien hôpital de la Charité, actuellement internat, vue générale depuis le canal des Tanneurs.  
Phot. Jérôme Mongreville  
IVR43\_20143900249NUC4A



Ancien Hôpital de la Charité, vue de la façade antérieure sur le canal des Tanneurs.  
Phot. Jérôme Mongreville  
IVR43\_20143900248NUC4A



Ancien hôpital de la Charité, façade antérieure.  
Phot. Jérôme Mongreville  
IVR43\_20143900247NUC4A



Ancien hôpital de la Charité, actuellement internat, vue postérieure sur le parc.  
Phot. Jérôme Mongreville  
IVR43\_20143900256NUC4A



Ancien hôpital de la Charité, actuellement internat, vue façade postérieure et pignon ouest, remparts.  
Phot. Jérôme Mongreville  
IVR43\_20143900257NUC4A




Ancien hôpital de la Charité, actuellement internat, détail des toitures.  
Phot. Jérôme Mongreville  
IVR43\_20143900244NUC4A



Ancien hôpital de la Charité,  
actuellement internat,  
portail d'entrée ouest.  
Phot. Jérôme Mongreville  
IVR43\_20143900258NUC4A



Ancien hôpital de la Charité,  
actuellement internat, pignon Est.  
Phot. Jérôme Mongreville  
IVR43\_20143900254NUC4A



Portail de l'internat, pignon Est.  
Phot. Jérôme Mongreville  
IVR43\_20143900255NUC4A



Internat, escalier intérieur.  
Phot. Jérôme Mongreville  
IVR43\_20143900259NUC4A



Internat, couloir du rez-de-chaussée.  
Phot. Jérôme Mongreville  
IVR43\_20143900253NUC4A



Internat, salle d'étude du 1er étage.  
Phot. Jérôme Mongreville  
IVR43\_20143900252NUC4A



Internat, chambre.  
Phot. Jérôme Mongreville  
IVR43\_20143900251NUC4A



Hôpital de la Charité, actuellement internat, entrée Est avec bâtiments transformés en salles de sports.  
Phot. Jérôme Mongreville  
IVR43\_20143900250NUC4A



Ancien hôpital de la Charité, actuellement internat, vue du parc au bord du canal.  
Phot. Jérôme Mongreville  
IVR43\_20143900245NUC4A



Vue générale du site externat, ancien couvent et de l'Hôtel Dieu, depuis le sud.  
Phot. Jérôme Mongreville  
IVR43\_20143900226NUC4A



Vue du site externat depuis la rue Bauzonnet.  
Phot. Jérôme Mongreville  
IVR43\_20143900227NUC4A



Façades des bâtiments d'externat sur la rue Bauzonnet avec portail donnant accès à la chapelle.  
Phot. Jérôme Mongreville  
IVR43\_20143900242NUC4A



Façades des bâtiments logements, rue Bauzonnet, en arrière-plan la chapelle.  
Phot. Jérôme Mongreville  
IVR43\_20143900220NUC4A



Chapelle du couvent des Dames d'Ounans : site externat.  
Phot. Jérôme Mongreville  
IVR43\_20143900221NUC4A



Externat : entrée, rue des Boucheries.  
Phot. Jérôme Mongreville  
IVR43\_20143900219NUC4A



Vue générale de la cour d'externat  
avec entrée principale en arrière-plan.  
Phot. Jérôme Mongreville  
IVR43\_20143900231NUC4A



Cour intérieure et façades  
postérieures des bâtiments  
conciergerie et logements  
Phot. Jérôme Mongreville  
IVR43\_20143900241NUC4A



Site de l'ancien couvent des  
Dames d'Ounans : bâtiments  
d'externat et logements.  
Phot. Jérôme Mongreville  
IVR43\_20143900229NUC4A



Façades de l'externat  
sur la cour intérieure.  
Phot. Jérôme Mongreville  
IVR43\_20143900243NUC4A



Vue de la cour intérieure du  
site d'externat, ancien couvent  
des Dames d'Ounans, à gauche  
abside de la chapelle et au  
premier plan arcades du cloître.  
Phot. Jérôme Mongreville  
IVR43\_20143900228NUC4A



Cloître de l'ancien  
couvent, cour externat.  
Phot. Jérôme Mongreville  
IVR43\_20143900230NUC4A



Galerie de l'ancien  
cloître : groupe sculpté  
Phot. Jérôme Mongreville  
IVR43\_20143900237NUC4A



Groupe sculpté.  
Phot. Jérôme Mongreville  
IVR43\_20143900238NUC4A



Sculptures de la galerie  
de l'ancien cloître.  
Phot. Jérôme Mongreville  
IVR43\_20143900239NUC4A





Bâtiment restauration  
scolaire, vue générale.  
Phot. Jérôme Mongreville  
IVR43\_20143900232NUC4A



Sculpture métallique : 1% artistique,  
sous-bassement bâtiment restauration.  
Phot. Jérôme Mongreville  
IVR43\_20143900233NUC4A



Escalier de pierre intérieur.  
Phot. Jérôme Mongreville  
IVR43\_20143900240NUC4A



Salle de travaux pratiques.  
Phot. Jérôme Mongreville  
IVR43\_20143900236NUC4A



Vue de situation [1re  
moitié 20e siècle].  
Autr. Jules Manias  
IVR43\_20063900454PY

## Dossiers liés

### Dossiers de synthèse :

Lycées publics de Franche-Comté (IA00141312)

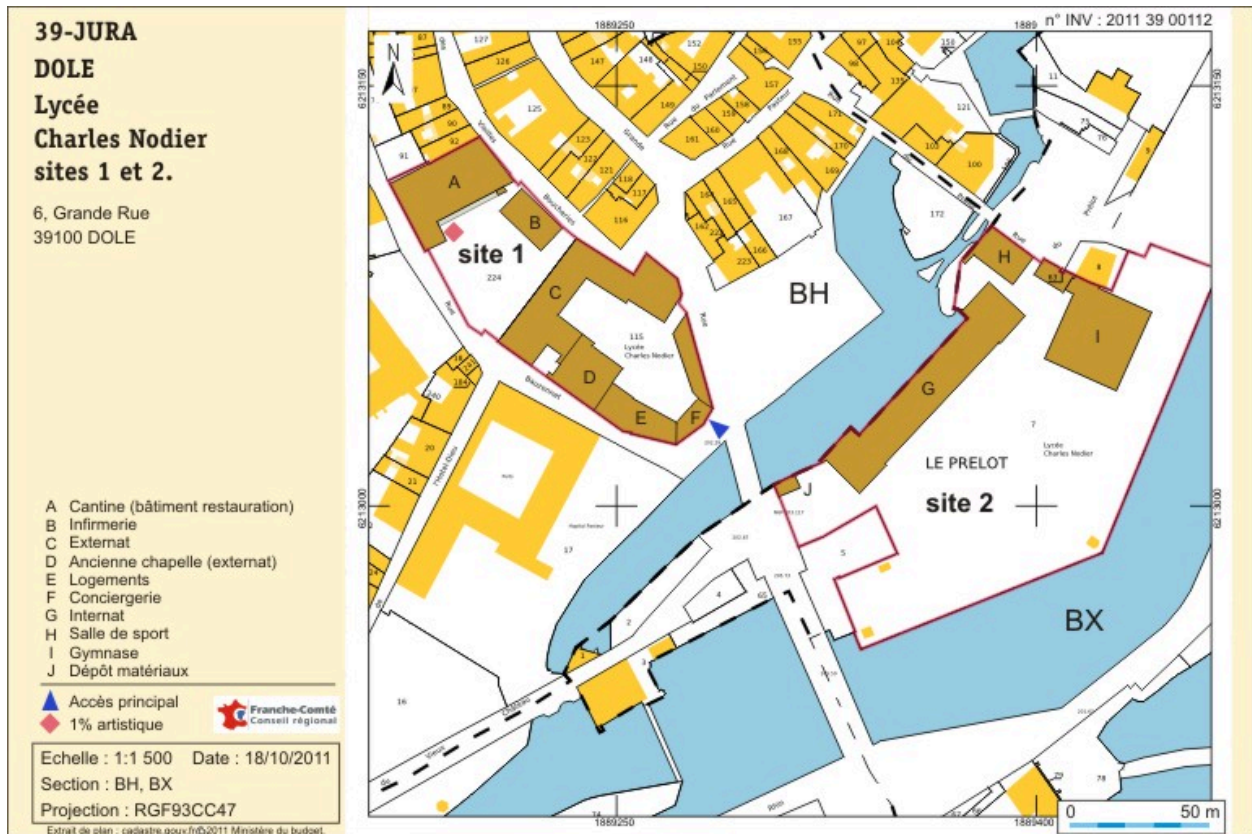
### Oeuvre(s) contenue(s) :

ensemble de 4 statues : Le Printemps, Vénus au bain, Diane de Gabies, Le Sommeil (IM39002405) Franche-Comté,  
Jura, Dole, 6 Grande Rue

sculpture en cuivre rouge : inscription murale (IM39002406)

Auteur(s) du dossier : Séverine Pégeot, Elizabeth Pastwa

Copyright(s) : (c) Région Bourgogne-Franche-Comté, Inventaire du patrimoine



Plan-masse et de situation. Extrait du plan cadastral numérisé, 2011, sections BH et BX échelle 1/1500.

IVR43\_20113900112NUDA

Auteur de l'illustration : André Céréza

(c) Région Bourgogne-Franche-Comté, Inventaire du patrimoine  
reproduction soumise à autorisation du titulaire des droits d'exploitation



Vue générale du site occupé autrefois par le couvent des Dames d'Ounans.

IVR43\_20143900218NUC4A

Auteur de l'illustration : Jérôme Mongreville

Date de prise de vue : 2014

(c) Région Bourgogne-Franche-Comté, Inventaire du patrimoine  
reproduction soumise à autorisation du titulaire des droits d'exploitation



Ancien hôpital de la Charité, actuellement internat, vue générale.

IVR43\_20143900246NUC4A

Auteur de l'illustration : Jérôme Mongreville

Date de prise de vue : 2014

(c) Région Bourgogne-Franche-Comté, Inventaire du patrimoine  
reproduction soumise à autorisation du titulaire des droits d'exploitation



Ancien hôpital de la Charité, actuellement internat, vue générale depuis le canal des Tanneurs.

IVR43\_20143900249NUC4A

Auteur de l'illustration : Jérôme Mongreville

Date de prise de vue : 2014

(c) Région Bourgogne-Franche-Comté, Inventaire du patrimoine  
reproduction soumise à autorisation du titulaire des droits d'exploitation



Ancien Hôpital de la Charité , vue de la façade antérieure sur le canal des Tanneurs.

IVR43\_20143900248NUC4A

Auteur de l'illustration : Jérôme Mongreville

Date de prise de vue : 2014

(c) Région Bourgogne-Franche-Comté, Inventaire du patrimoine  
reproduction soumise à autorisation du titulaire des droits d'exploitation



Ancien hôpital de la Charité, façade antérieure.

IVR43\_20143900247NUC4A

Auteur de l'illustration : Jérôme Mongreville

Date de prise de vue : 2014

(c) Région Bourgogne-Franche-Comté, Inventaire du patrimoine  
reproduction soumise à autorisation du titulaire des droits d'exploitation



Ancien hôpital de la Charité, actuellement internat, vue postérieure sur le parc.

IVR43\_20143900256NUC4A

Auteur de l'illustration : Jérôme Mongreville

Date de prise de vue : 2014

(c) Région Bourgogne-Franche-Comté, Inventaire du patrimoine  
reproduction soumise à autorisation du titulaire des droits d'exploitation





Ancien hôpital de la Charité, actuellement internat, vue façade postérieure et pignon ouest, remparts.

IVR43\_20143900257NUC4A

Auteur de l'illustration : Jérôme Mongreville

Date de prise de vue : 2014

(c) Région Bourgogne-Franche-Comté, Inventaire du patrimoine  
reproduction soumise à autorisation du titulaire des droits d'exploitation



Ancien hôpital de la Charité, actuellement internat, détail des toitures.

IVR43\_20143900244NUC4A

Auteur de l'illustration : Jérôme Mongreville

Date de prise de vue : 2014

(c) Région Bourgogne-Franche-Comté, Inventaire du patrimoine  
reproduction soumise à autorisation du titulaire des droits d'exploitation



Ancien hôpital de la Charité, actuellement internat, portail d'entrée ouest.

IVR43\_20143900258NUC4A

Auteur de l'illustration : Jérôme Mongreville

Date de prise de vue : 2014

(c) Région Bourgogne-Franche-Comté, Inventaire du patrimoine  
reproduction soumise à autorisation du titulaire des droits d'exploitation



Ancien hôpital de la Charité, actuellement internat, pignon Est.

IVR43\_20143900254NUC4A

Auteur de l'illustration : Jérôme Mongreville

Date de prise de vue : 2014

(c) Région Bourgogne-Franche-Comté, Inventaire du patrimoine  
reproduction soumise à autorisation du titulaire des droits d'exploitation



Portail de l'internat, pignon Est.

IVR43\_20143900255NUC4A

Auteur de l'illustration : Jérôme Mongreville

Date de prise de vue : 2014

(c) Région Bourgogne-Franche-Comté, Inventaire du patrimoine  
reproduction soumise à autorisation du titulaire des droits d'exploitation




Internat, escalier intérieur.

IVR43\_20143900259NUC4A

Auteur de l'illustration : Jérôme Mongreville

Date de prise de vue : 2014

(c) Région Bourgogne-Franche-Comté, Inventaire du patrimoine  
reproduction soumise à autorisation du titulaire des droits d'exploitation



Internat, couloir du rez-de-chaussée.

IVR43\_20143900253NUC4A

Auteur de l'illustration : Jérôme Mongreville

Date de prise de vue : 2014

(c) Région Bourgogne-Franche-Comté, Inventaire du patrimoine  
reproduction soumise à autorisation du titulaire des droits d'exploitation



Internat, salle d'étude du 1er étage.

IVR43\_20143900252NUC4A

Auteur de l'illustration : Jérôme Mongreville

Date de prise de vue : 2014

(c) Région Bourgogne-Franche-Comté, Inventaire du patrimoine  
reproduction soumise à autorisation du titulaire des droits d'exploitation





Internat, chambre.

IVR43\_20143900251NUC4A

Auteur de l'illustration : Jérôme Mongreville

Date de prise de vue : 2014

(c) Région Bourgogne-Franche-Comté, Inventaire du patrimoine  
reproduction soumise à autorisation du titulaire des droits d'exploitation



Hôpital de la Charité, actuellement internat, entrée Est avec bâtiments transformés en salles de sports.

IVR43\_20143900250NUC4A

Auteur de l'illustration : Jérôme Mongreville

Date de prise de vue : 2014

(c) Région Bourgogne-Franche-Comté, Inventaire du patrimoine  
reproduction soumise à autorisation du titulaire des droits d'exploitation



Ancien hôpital de la Charité, actuellement internat, vue du parc au bord du canal.

IVR43\_20143900245NUC4A

Auteur de l'illustration : Jérôme Mongreville

Date de prise de vue : 2014

(c) Région Bourgogne-Franche-Comté, Inventaire du patrimoine  
reproduction soumise à autorisation du titulaire des droits d'exploitation



Vue générale du site externat, ancien couvent et de l'Hôtel Dieu, depuis le sud .

IVR43\_20143900226NUC4A

Auteur de l'illustration : Jérôme Mongreville

Date de prise de vue : 2014

(c) Région Bourgogne-Franche-Comté, Inventaire du patrimoine  
reproduction soumise à autorisation du titulaire des droits d'exploitation



Vue du site externat depuis la rue Bauzonnet.

IVR43\_20143900227NUC4A

Auteur de l'illustration : Jérôme Mongreville

Date de prise de vue : 2014

(c) Région Bourgogne-Franche-Comté, Inventaire du patrimoine  
reproduction soumise à autorisation du titulaire des droits d'exploitation



Façades des bâtiments d'externat sur la rue Bauzonnet avec portail donnant accès à la chapelle.

IVR43\_20143900242NUC4A

Auteur de l'illustration : Jérôme Mongreville

Date de prise de vue : 2014

(c) Région Bourgogne-Franche-Comté, Inventaire du patrimoine  
reproduction soumise à autorisation du titulaire des droits d'exploitation



Façades des bâtiments logements, rue Bauzonnet, en arrière-plan la chapelle.

IVR43\_20143900220NUC4A

Auteur de l'illustration : Jérôme Mongreville

Date de prise de vue : 2014

(c) Région Bourgogne-Franche-Comté, Inventaire du patrimoine  
reproduction soumise à autorisation du titulaire des droits d'exploitation



Chapelle du couvent des Dames d'Ounans : site externat.

IVR43\_20143900221NUC4A

Auteur de l'illustration : Jérôme Mongreville

Date de prise de vue : 2014

(c) Région Bourgogne-Franche-Comté, Inventaire du patrimoine  
reproduction soumise à autorisation du titulaire des droits d'exploitation





Externat : entrée, rue des Boucheries.

IVR43\_20143900219NUC4A

Auteur de l'illustration : Jérôme Mongreville

Date de prise de vue : 2014

(c) Région Bourgogne-Franche-Comté, Inventaire du patrimoine  
reproduction soumise à autorisation du titulaire des droits d'exploitation



Vue générale de la cour d'externat avec entrée principale en arrière-plan.

IVR43\_20143900231NUC4A

Auteur de l'illustration : Jérôme Mongreville

Date de prise de vue : 2014

(c) Région Bourgogne-Franche-Comté, Inventaire du patrimoine  
reproduction soumise à autorisation du titulaire des droits d'exploitation



Cour intérieure et façades postérieures des bâtiments conciergerie et logements

IVR43\_20143900241NUC4A

Auteur de l'illustration : Jérôme Mongreville

Date de prise de vue : 2014

(c) Région Bourgogne-Franche-Comté, Inventaire du patrimoine  
reproduction soumise à autorisation du titulaire des droits d'exploitation



Site de l'ancien couvent des Dames d'Ounans : bâtiments d'externat et logements.

IVR43\_20143900229NUC4A

Auteur de l'illustration : Jérôme Mongreville

Date de prise de vue : 2014

(c) Région Bourgogne-Franche-Comté, Inventaire du patrimoine  
reproduction soumise à autorisation du titulaire des droits d'exploitation



Façades de l'externat sur la cour intérieure.

IVR43\_20143900243NUC4A

Auteur de l'illustration : Jérôme Mongreville

Date de prise de vue : 2014

(c) Région Bourgogne-Franche-Comté, Inventaire du patrimoine  
reproduction soumise à autorisation du titulaire des droits d'exploitation



Vue de la cour intérieure du site d'externat, ancien couvent des Dames d'Ounans, à gauche abside de la chapelle et au premier plan arcades du cloître.

IVR43\_20143900228NUC4A

Auteur de l'illustration : Jérôme Mongreville

Date de prise de vue : 2014

(c) Région Bourgogne-Franche-Comté, Inventaire du patrimoine  
reproduction soumise à autorisation du titulaire des droits d'exploitation



Cloître de l'ancien couvent, cour externat.

IVR43\_20143900230NUC4A

Auteur de l'illustration : Jérôme Mongreville

Date de prise de vue : 2014

(c) Région Bourgogne-Franche-Comté, Inventaire du patrimoine  
reproduction soumise à autorisation du titulaire des droits d'exploitation



Galerie de l'ancien cloître : groupe sculpté

IVR43\_20143900237NUC4A

Auteur de l'illustration : Jérôme Mongreville

Date de prise de vue : 2014

(c) Région Bourgogne-Franche-Comté, Inventaire du patrimoine  
reproduction soumise à autorisation du titulaire des droits d'exploitation





Groupe sculpté.

IVR43\_20143900238NUC4A

Auteur de l'illustration : Jérôme Mongreville

Date de prise de vue : 2014

(c) Région Bourgogne-Franche-Comté, Inventaire du patrimoine  
reproduction soumise à autorisation du titulaire des droits d'exploitation



Sculptures de la galerie de l'ancien cloître.

IVR43\_20143900239NUC4A

Auteur de l'illustration : Jérôme Mongreville

Date de prise de vue : 2014

(c) Région Bourgogne-Franche-Comté, Inventaire du patrimoine  
reproduction soumise à autorisation du titulaire des droits d'exploitation



Bâtiment restauration scolaire, vue générale.

IVR43\_20143900232NUC4A

Auteur de l'illustration : Jérôme Mongreville

Date de prise de vue : 2014

(c) Région Bourgogne-Franche-Comté, Inventaire du patrimoine  
reproduction soumise à autorisation du titulaire des droits d'exploitation



Sculpture métallique : 1% artistique, sous-bassement bâtiment restauration.

IVR43\_20143900233NUC4A

Auteur de l'illustration : Jérôme Mongreville

Date de prise de vue : 2014

(c) Région Bourgogne-Franche-Comté, Inventaire du patrimoine  
reproduction soumise à autorisation du titulaire des droits d'exploitation



Escalier de pierre intérieur.

IVR43\_20143900240NUC4A

Auteur de l'illustration : Jérôme Mongreville

Date de prise de vue : 2014

(c) Région Bourgogne-Franche-Comté, Inventaire du patrimoine  
reproduction soumise à autorisation du titulaire des droits d'exploitation



Salle de travaux pratiques.

IVR43\_20143900236NUC4A

Auteur de l'illustration : Jérôme Mongreville

Date de prise de vue : 2014

(c) Région Bourgogne-Franche-Comté, Inventaire du patrimoine  
reproduction soumise à autorisation du titulaire des droits d'exploitation



Vue de situation [1re moitié 20e siècle].

Référence du document reproduit :

- **Dole (Jura) : couvent des Dames d'Ounans, hôpital de la Charité, école puis collège de jeunes filles, actuellement lycée Charles Nodier**

Dole (Jura) : couvent des Dames d'Ounans, hôpital de la Charité, école puis collège de jeunes filles, actuellement lycée Charles Nodier. Photographie, [1re moitié 20<sup>e</sup> siècle] par Jules Manias  
Région Bourgogne-Franche-Comté, Inventaire et Patrimoine, Besançon : Fonds Manias

IVR43\_20063900454PY

Auteur du document reproduit : Jules Manias

Date de prise de vue : 2006

(c) Région Bourgogne-Franche-Comté, Inventaire du patrimoine  
reproduction soumise à autorisation du titulaire des droits d'exploitation