

Franche-Comté, Jura
La Rixouse
sur Roche Blanche
chemin rural dit de Roche Blanche

maison de garde-barrière et passage à niveau n° 49 (voie ferrée Andelot - La Cluse)

Références du dossier

Numéro de dossier : IA39001159
Date de l'enquête initiale : 2004
Date(s) de rédaction : 2006
Cadre de l'étude : enquête thématique régionale la voie ferrée Andelot - La Cluse
Degré d'étude : étudié

Désignation

Dénomination : maison, passage à niveau
Genre du destinataire : de garde-barrière
Appellation : passage à niveau n° 49
Parties constituantes non étudiées : garage

Compléments de localisation

Milieu d'implantation : isolé
Références cadastrales : . 2006 AE 16, 49, 50, ZH 59

Historique

La maison de garde-barrière du passage à niveau n° 49 est bâtie entre le 12 novembre 1909, date de l'adjudication à Auguste Moity, entrepreneur à Volvic (Puy-de-Dôme), de la construction des gares et stations de la section Morez - Saint-Claude, et le 10 août 1912, date de l'ouverture de cette section à l'exploitation. Le bâtiment correspond au plan de " Maison de garde avec cave et étage. Type de la Cie de Paris Lyon - Méditerranée ", annexé à la circulaire ministérielle du 26 avril 1880. Il a été vendu dans la deuxième moitié du 20^e siècle à un particulier, qui l'a complété d'un garage. Modernisé, le passage à niveau est du type à signaux automatiques lumineux.

Période(s) principale(s) : 1^{er} quart 20^e siècle
Dates : 1912 (daté par source, daté par travaux historiques)
Auteur(s) de l'oeuvre : Auguste Moity (entrepreneur, attribution par source, attribution par travaux historiques)

Description

Le passage à niveau (au PK 064.337) est équipé d'avertisseurs lumineux et sonores, et de deux demi-barrières. Coiffé d'un toit à longs pans recouvert de tuiles mécaniques, la maison (cadastrée AE 50) compte un sous-sol et un étage carré, desservi par un escalier dans-oeuvre. Les murs sont en moellons calcaires apparents et la pierre de taille n'est utilisée que pour les encadrements de baies, rectangulaires. Ils sont protégés par un essentage de tôle au sud (mur pignon côté voie) et à l'ouest. Un petit corps de bâtiment en appentis, en briques, autrefois à usage de bûcher et de latrines, s'appuie contre la façade nord (des latrines récentes ont été édifiées contre lui) ; un garage, à pan de bois et essentage de planches, a été ajouté au nord.

Éléments descriptifs

Matériau(x) du gros-oeuvre, mise en oeuvre et revêtement : calcaire, moellon ; brique ; essentage de tôle
Matériau(x) de couverture : tuile mécanique
Étage(s) ou vaisseau(x) : sous-sol, 1 étage carré

Élévations extérieures : élévation à travées
Type(s) de couverture : toit à longs pans ; appentis ; pignon couvert
Escaliers : escalier dans-oeuvre

Typologies et état de conservation

Typologies : PLM maison type

Statut, intérêt et protection

Cette maison de garde-barrière, peu transformée, est représentative des maisons en moellons apparents bâties au début du 20e siècle par la compagnie des Chemins de Fer de Paris à Lyon et à la Méditerranée.

Intérêt de l'œuvre : à signaler

Statut de la propriété : propriété d'un établissement public de l'Etat, propriété privée

Références documentaires

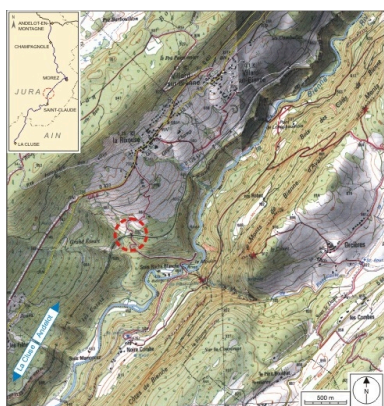
Documents figurés

- **Commune de La Rixouse. Réclamations diverses [... Plan-masse et de situation de la maison], 1912.**
Commune de La Rixouse. Réclamations diverses [... Plan-masse et de situation de la maison], 1912. Dessin (tirage, lavis), 29 septembre 1912, échelle 1:500 par Messin (ingénieur)
Archives départementales du Jura, Montmorot : Sp 3877

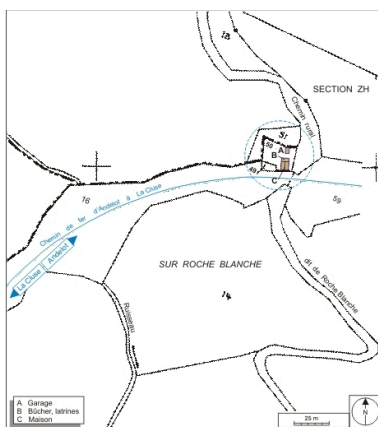
Liens web

- Voir le dossier numérisé : <https://patrimoine.bourgognefranche-comte.fr/gtrudov/IA39001159/index.htm>

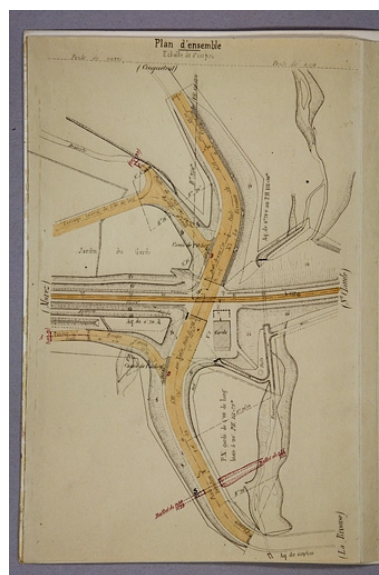
Illustrations



Carte et schéma de localisation.
Carte topographique, IGN, 2000,
dalles F087_050 et F087_051,
échelle 1:25 000. Scan 25,
licence n° 2008/CISE/2968.
Dess. André Céréza
IVR43_20073900480NUDA



Plan-masse et de situation. Extrait
du plan cadastral informatisé,
2006, section AE, échelle
1:2000 agrandie au 1:1500.
Dess. André Céréza
IVR43_20073900268NUDA



Commune de La Rixouse.
Réclamations diverses [... Plan-masse
et de situation de la maison], 1912.
Phot. Yves Sancey, Autr. Messin
IVR43_20083900723NUC2A



Vue d'ensemble plongeante,
depuis le sud-est.
Phot. Yves Sancey
IVR43_20043900364XA



Vue d'ensemble, depuis le sud.
Phot. Yves Sancey
IVR43_20043900369XA



Façades antérieure et latérale droite.
Phot. Yves Sancey
IVR43_20043900367ZA



Façades antérieure et
latérale gauche (côté voie).
Phot. Yves Sancey
IVR43_20043900365ZA

Dossiers liés

Est partie constituante de : section Morez - Saint-Claude de la voie ferrée Andelot - La Cluse (IA39001138)

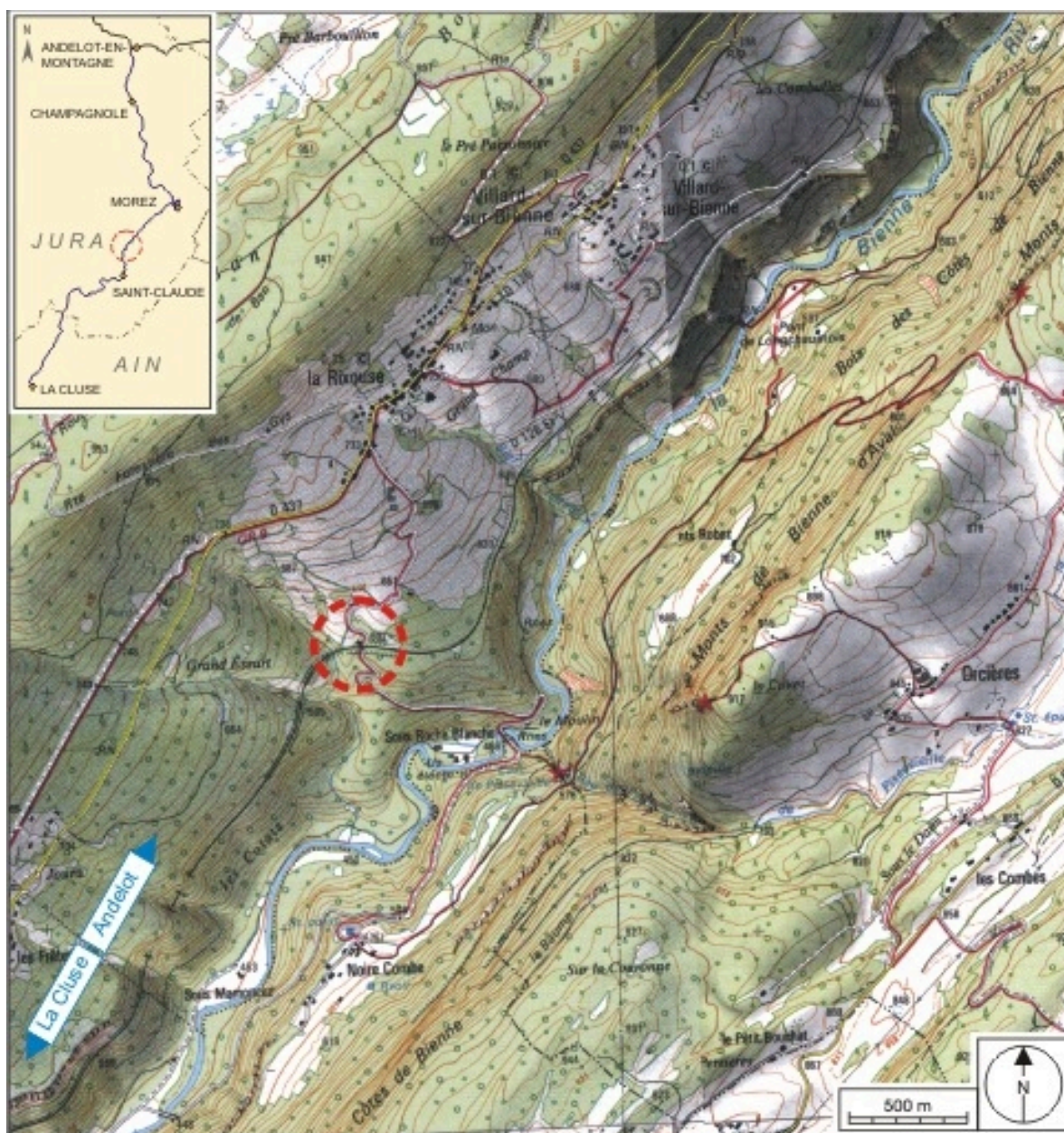
Dossiers de synthèse :

présentation de la commune de la Rixouse (IA39000330) Franche-Comté, Jura, La Rixouse
gares, haltes de voyageurs et maisons de garde-barrière de la voie ferrée Andelot - La Cluse (IA00141264)

Oeuvre(s) contenue(s) :

Auteur(s) du dossier : Laurent Poupard

Copyright(s) : (c) Région Bourgogne-Franche-Comté, Inventaire du patrimoine



Carte et schéma de localisation. Carte topographique, IGN, 2000, dalles F087_050 et F087_051, échelle 1:25 000. Scan 25, licence n° 2008/CISE/2968.

IVR43_20073900480NUDA

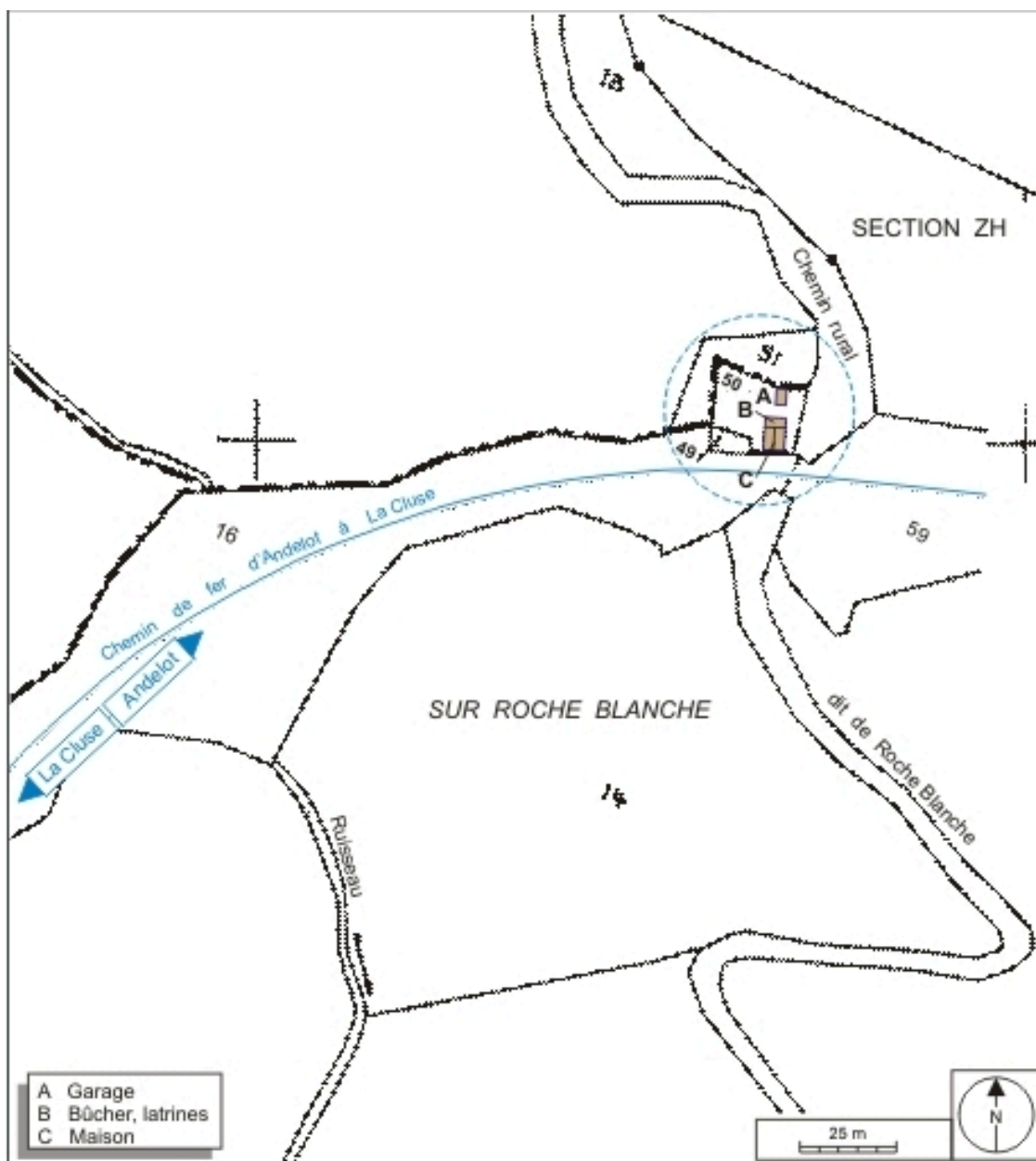
Auteur de l'illustration : André Céréza

Date de prise de vue : 2007

Technique de relevé : reprise de fond ; Échelle : 1/25 000

(c) Région Bourgogne-Franche-Comté, Inventaire du patrimoine ; SCAN 25 (c) IGN - 2008, Licence n° 2008CISE29-68

reproduction soumise à autorisation du titulaire des droits d'exploitation



Plan-masse et de situation. Extrait du plan cadastral informatisé, 2006, section AE, échelle 1:2000 agrandie au 1:1500.

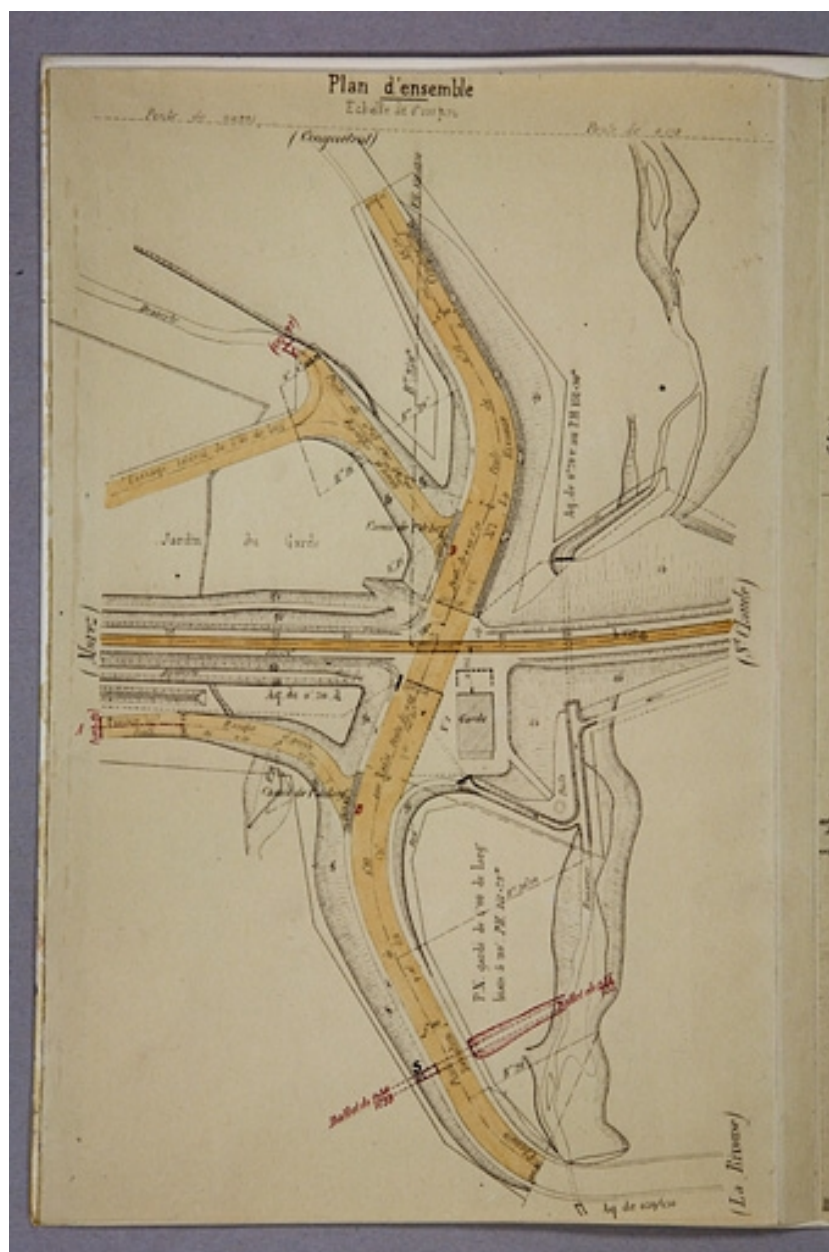
IVR43_20073900268NUDA

Auteur de l'illustration : André Céréza

Date de prise de vue : 2007

Technique de relevé : reprise de fond ; Échelle : 1/1 500

(c) Région Bourgogne-Franche-Comté, Inventaire du patrimoine
reproduction soumise à autorisation du titulaire des droits d'exploitation



Commune de La Rixouse. Réclamations diverses [... Plan-masse et de situation de la maison], 1912.

Référence du document reproduit :

- **Commune de La Rixouse. Réclamations diverses [... Plan-masse et de situation de la maison], 1912.**
Commune de La Rixouse. Réclamations diverses [... Plan-masse et de situation de la maison], 1912. Dessin (tirage, lavis), 29 septembre 1912, échelle 1:500 par Messin (ingénieur)
Archives départementales du Jura, Montmorot : Sp 3877

IVR43_20083900723NUC2A

Auteur de l'illustration : Yves Sancey

Auteur du document reproduit : Messin

Date de prise de vue : 2008

Échelle : 1/500

(c) Région Bourgogne-Franche-Comté, Inventaire du patrimoine ; (c) Archives départementales du Jura
reproduction soumise à autorisation du titulaire des droits d'exploitation



Vue d'ensemble plongeante, depuis le sud-est.

IVR43_20043900364XA

Auteur de l'illustration : Yves Sancey

Date de prise de vue : 2004

(c) Région Bourgogne-Franche-Comté, Inventaire du patrimoine
reproduction soumise à autorisation du titulaire des droits d'exploitation



Vue d'ensemble, depuis le sud.

IVR43_20043900369XA

Auteur de l'illustration : Yves Sancey

Date de prise de vue : 2004

(c) Région Bourgogne-Franche-Comté, Inventaire du patrimoine
reproduction soumise à autorisation du titulaire des droits d'exploitation



Façades antérieure et latérale droite.

IVR43_20043900367ZA

Auteur de l'illustration : Yves Sancey

Date de prise de vue : 2004

(c) Région Bourgogne-Franche-Comté, Inventaire du patrimoine
reproduction soumise à autorisation du titulaire des droits d'exploitation



Façades antérieure et latérale gauche (côté voie).

IVR43_20043900365ZA

Auteur de l'illustration : Yves Sancey

Date de prise de vue : 2004

(c) Région Bourgogne-Franche-Comté, Inventaire du patrimoine
reproduction soumise à autorisation du titulaire des droits d'exploitation