

Franche-Comté, Doubs
Montbéliard
cour du Château

hôtel dit maison des Courtisans

Références du dossier

Numéro de dossier : IA00048812
Date de l'enquête initiale : 1986
Date(s) de rédaction : 1986
Cadre de l'étude : inventaire topographique
Degré d'étude : étudié
Référence du dossier Monument Historique : PA00101673

Désignation

Dénomination : hôtel
Appellation : maison des Courtisans
Destinations successives : conservatoire de musique
Parties constituantes non étudiées : écurie

Compléments de localisation

Milieu d'implantation : en ville
Références cadastrales : 1975, BW, 98

Historique

Edifice construit de 1595 à 1597 par l'architecte Heinrich Schickhardt pour le prince Frédéric de Wurtemberg afin de servir de logement à des gentilshommes de sa cour, devint par la suite maison du bailli ; à la Révolution destruction du blason sculpté au-dessus de la porte d'entrée

Période(s) principale(s) : 4e quart 16e siècle ()
Auteur(s) de l'oeuvre : Heinrich Schickhardt (architecte, attribution par source)

Description

Éléments descriptifs

Matériau(x) du gros-oeuvre, mise en oeuvre et revêtement : pierre ; enduit ; moellon
Matériau(x) de couverture : tuile plate
Étage(s) ou vaisseau(x) : étage de soubassement, 1 étage carré, étage de comble
Couvrements : voûte en berceau ; voûte d'arêtes
Élévations extérieures : élévation ordonnancée
Type(s) de couverture : toit à longs pans ; pignon couvert ; pignon découvert ; demi-croupe
Escaliers : escalier dans-oeuvre ; escalier tournant à retours sans jour

Décor

Techniques : sculpture
Représentations : armoiries

Statut, intérêt et protection

Intérêt de l'œuvre : à signaler

Protections : classé MH, 1928

Statut de la propriété : propriété de la commune

Références documentaires


Bibliographie

- Les sources documentaires sont consultables dans le dossier numérisé, accessible dans la rubrique "Informations complémentaires".

Liens web

- Voir le dossier initial numérisé : <https://patrimoine.bourgognefranche-comte.fr/gtrudov/IA00048812/index.htm>


Illustrations



Elévation des façades nord et ouest, 17e ou 18e siècle.

Phot. Yves Sancey


IVR43_19862500164V



Elévation des façades sud et est, 17e ou 18e siècle.

Phot. Yves Sancey

IVR43_19862500165V



Atlas des bâtiments militaires [...
détail de la feuille 5 :] Pavillon
C dit le Vieux Château, 1837.

Phot. Jérôme Mongreville,
Autr. Le Blanc

IVR43_19872500251V



Fortifications de l'ensemble
fortifié et maison des
Courtisans, années 1860-1870.

Phot.


IVR43_19872500977VA



Façade principale.

Phot. Jérôme Mongreville

IVR43_19882500172V



Façade principale. Porte centrale.

Phot. Jérôme Mongreville

IVR43_19882500092V



Façade principale. Détail
de la porte centrale.
Phot. Jérôme Mongreville
IVR43_19872500950X



Façade principale. Détail
de la porte centrale.
Phot. Jérôme Mongreville
IVR43_19872500949X



Façade principale. Porte
latérale de gauche.
Phot. Jérôme Mongreville
IVR43_19872500951X



Façade principale. Angle
de droite de la corniche.
Phot. Jérôme Mongreville
IVR43_19872500978X




Façade latérale est.
Phot. Jérôme Mongreville
IVR43_19872500378XA



Façade sud et rue de Belfort.
Phot. Jérôme Mongreville
IVR43_19872500504X



Façade sud.
Phot. Jérôme Mongreville
IVR43_19872500947X



Etage de soubassement.
Enfilade des salles côté sud.
Phot. Jérôme Mongreville
IVR43_19872501054V



Charpente.
Phot. Jérôme Mongreville
IVR43_19872501231V

Dossiers liés

Dossiers de synthèse :

Présentation de l'étude du patrimoine architectural de l'aire de Montbéliard centre (IA00053414) Franche-Comté, Doubs, Montbéliard

demeures, hôtels de voyageurs (IA00048696) Franche-Comté, Doubs, Montbéliard, ville Montbéliard, 15 rue Principale


Oeuvre(s) contenue(s) :

Oeuvre(s) en rapport :

ville (IA00048650) Franche-Comté, Doubs, Montbéliard

Auteur(s) du dossier : Bernard Ducouret

Copyright(s) : (c) Région Bourgogne-Franche-Comté, Inventaire du patrimoine



Elévation des façades nord et ouest, 17e ou 18e siècle.

Référence du document reproduit :


- **Elévation des façades nord et ouest, 17e ou 18e siècle.**
Elévation des façades nord et ouest, 17e ou 18e siècle. Dessin lavé, copie du 19e siècle d'après des relevés du 17e ou du 18e siècle, échelle de 50 pieds de France.
Bibliothèque municipale, Montbéliard : [symbole non transcrit] 508 [26 et 28]

IVR43_19862500164V

Auteur de l'illustration : Yves Sancey

Date de prise de vue : 1986

(c) Région Bourgogne-Franche-Comté, Inventaire du patrimoine ; (c) Bibliothèque municipale, Montbéliard
reproduction soumise à autorisation du titulaire des droits d'exploitation



Elévation des façades sud et est, 17e ou 18e siècle.

Référence du document reproduit :

- **Elévation des façades sud et est, 17e ou 18e siècle.**

Elévation des façades sud et est, 17e ou 18e siècle. Dessin lavé, copie du 19e siècle d'après des relevés du 17e ou du 18e siècle, échelle de 50 pieds de France.

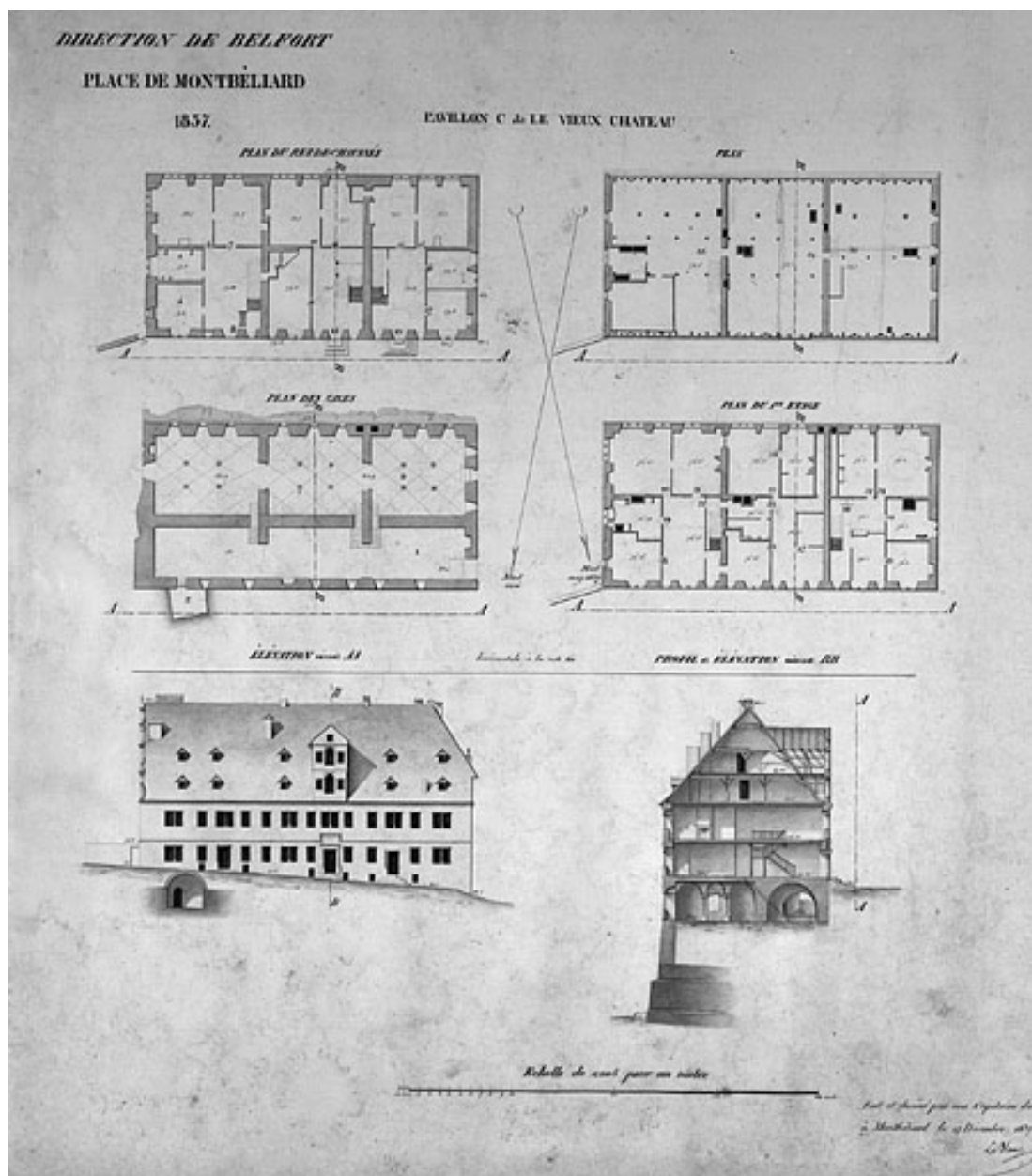
Bibliothèque municipale, Montbéliard : [symbole non transcrit] 508 [26 et 28]

IVR43_19862500165V

Auteur de l'illustration : Yves Sancey

Date de prise de vue : 1986

(c) Région Bourgogne-Franche-Comté, Inventaire du patrimoine ; (c) Bibliothèque municipale, Montbéliard
reproduction soumise à autorisation du titulaire des droits d'exploitation



Atlas des bâtiments militaires [... détail de la feuille 5 :] Pavillon C dit le Vieux Château, 1837.

Référence du document reproduit :

- **Atlas des bâtiments militaires [... détail de la feuille 5 :] Pavillon C dit le Vieux Château, 1837.**
Atlas des bâtiments militaires [... détail de la feuille 5 :] Pavillon C dit le Vieux Château, 1837. Dessin lavé, 1837, échelle 1:200, par Le Blanc (ingénieur militaire)
Archives départementales du Doubs, Besançon : 18 J 64

IVR43_19872500251V

Auteur de l'illustration : Jérôme Mongreville

Auteur du document reproduit : Le Blanc

Date de prise de vue : 1987

(c) Région Bourgogne-Franche-Comté, Inventaire du patrimoine ; (c) Archives départementales du Doubs
reproduction soumise à autorisation du titulaire des droits d'exploitation



Fortifications de l'ensemble fortifié et maison des Courtisans, années 1860-1870.

Référence du document reproduit :

- **Fortifications de l'ensemble fortifié et maison des Courtisans, années 1860-1870.**
Fortifications de l'ensemble fortifié et maison des Courtisans, années 1860-1870. Photographie, années 1860-1870.
Collection particulière

IVR43_19872500977VA

Auteur de l'illustration :

Date de prise de vue : [date non déterminée]

(c) Région Bourgogne-Franche-Comté, Inventaire du patrimoine
reproduction soumise à autorisation du titulaire des droits d'exploitation




Façade principale.

IVR43_19882500172V

Auteur de l'illustration : Jérôme Mongreville

Date de prise de vue : 1988

(c) Région Bourgogne-Franche-Comté, Inventaire du patrimoine
reproduction soumise à autorisation du titulaire des droits d'exploitation



Façade principale. Porte centrale.

IVR43_19882500092V

Auteur de l'illustration : Jérôme Mongreville

Date de prise de vue : 1988

(c) Région Bourgogne-Franche-Comté, Inventaire du patrimoine
reproduction soumise à autorisation du titulaire des droits d'exploitation



Façade principale. Détail de la porte centrale.

IVR43_19872500950X

Auteur de l'illustration : Jérôme Mongreville

Date de prise de vue : 1987

(c) Région Bourgogne-Franche-Comté, Inventaire du patrimoine
reproduction soumise à autorisation du titulaire des droits d'exploitation



Façade principale. Détail de la porte centrale.

IVR43_19872500949X

Auteur de l'illustration : Jérôme Mongreville

Date de prise de vue : 1987

(c) Région Bourgogne-Franche-Comté, Inventaire du patrimoine
reproduction soumise à autorisation du titulaire des droits d'exploitation



Façade principale. Porte latérale de gauche.

IVR43_19872500951X

Auteur de l'illustration : Jérôme Mongreville

Date de prise de vue : 1987

(c) Région Bourgogne-Franche-Comté, Inventaire du patrimoine
reproduction soumise à autorisation du titulaire des droits d'exploitation



Façade principale. Angle de droite de la corniche.

IVR43_19872500978X

Auteur de l'illustration : Jérôme Mongreville

Date de prise de vue : 1987

(c) Région Bourgogne-Franche-Comté, Inventaire du patrimoine
reproduction soumise à autorisation du titulaire des droits d'exploitation



Façade latérale est.

IVR43_19872500378XA

Auteur de l'illustration : Jérôme Mongreville

Date de prise de vue : 1987

(c) Région Bourgogne-Franche-Comté, Inventaire du patrimoine
reproduction soumise à autorisation du titulaire des droits d'exploitation



Façade sud et rue de Belfort.

IVR43_19872500504X

Auteur de l'illustration : Jérôme Mongreville

Date de prise de vue : 1987

(c) Région Bourgogne-Franche-Comté, Inventaire du patrimoine
reproduction soumise à autorisation du titulaire des droits d'exploitation



Façade sud.

IVR43_19872500947X

Auteur de l'illustration : Jérôme Mongreville

Date de prise de vue : 1987

(c) Région Bourgogne-Franche-Comté, Inventaire du patrimoine
reproduction soumise à autorisation du titulaire des droits d'exploitation



Étage de soubassement. Enfilade des salles côté sud.

IVR43_19872501054V

Auteur de l'illustration : Jérôme Mongreville

Date de prise de vue : 1987

(c) Région Bourgogne-Franche-Comté, Inventaire du patrimoine
reproduction soumise à autorisation du titulaire des droits d'exploitation



Charpente.

IVR43_19872501231V

Auteur de l'illustration : Jérôme Mongreville

Date de prise de vue : 1987

(c) Région Bourgogne-Franche-Comté, Inventaire du patrimoine
reproduction soumise à autorisation du titulaire des droits d'exploitation