

Bourgogne, Côte-d'Or
Heuilley-sur-Saône
île de Fley

maison du barragiste

Références du dossier

Numéro de dossier : IA21005512

Date de l'enquête initiale : 2016

Date(s) de rédaction : 2016

Cadre de l'étude : enquête thématique régionale Saône navigable en Bourgogne-Franche-Comté (la)

Degré d'étude : étudié

Désignation

Dénomination : maison

Précision sur la dénomination : de barragiste

Compléments de localisation

Milieu d'implantation : isolé

Références cadastrales : . D.P.b / 135 (référence du bâtiment sur domaine non cadastré)

Historique

Dans le cadre de l'amélioration du cours de la Saône entre Port-sur-Saône et Lyon (loi du 24 mars 1874), élévations, plans et coupes de la maison du barragiste d'Heuilley (exhaussement et transformation du barrage) ont été dressés en 1880 par l'ingénieur ordinaire Variot. Il s'agit du modèle que l'on retrouve aussi sur l'ancien barrage de Seurre, du Châtelet et sur celui de Charnay-lès-Chalon.

Période(s) principale(s) : 4e quart 19e siècle

Description

La maison se trouve sur l'île de Fley. De plan rectangulaire, la façade principale se compose d'une porte encadrée de deux fenêtres rectangulaires. Deux annexes latérales sont percées d'une porte rectangulaire. Les encadrements de baies sont en brique et pierre. Une corniche moulurée suit la base du toit. La toiture est à deux pans en tuiles mécaniques.

Un bâtiment annexe se trouve à gauche, de plan rectangulaire et couvert d'une toiture à deux pans en tuiles mécaniques : il s'agit du magasin à aiguilles pour l'ancien barrage mobile.


Éléments descriptifs

Matériau(x) du gros-oeuvre, mise en oeuvre et revêtement : calcaire ; brique et pierre

Statut, intérêt et protection

Statut de la propriété : propriété d'un établissement public de l'Etat

Illustrations



Exhaussement et transformation
du barrage d'Heuilley. Magasin.
[Plan, coupe et élévation] 1880.

Phot.

IVR26_20172100132NUC4A



Vue d'ensemble de la maison
du barragiste, sur l'île de Fley.

Phot. Thierry Kuntz


IVR26_20182100258NUC4A



Vue de trois-quarts et de
l'annexe latérale gauche.

Phot. Thierry Kuntz

IVR26_20182100259NUC4A



Détail de la plaque indiquant
"barrage mobile d'Heuilley",
au-dessus de la porte d'entrée.

Phot. Thierry Kuntz

IVR26_20182100263NUC4A

Dossiers liés

Est partie constituante de : bief d'Heuilley-sur-Saône (IA21005506) Bourgogne, Côte-d'Or, Maxilly-sur-Saône

Dossiers de synthèse :

La Saône navigable en Bourgogne-Franche-Comté (IA00141307)

Les conséquences du passage de la Saône dans la commune d'Heuilley-sur-Saône (IA21005505) Bourgogne, Côte-d'Or, Heuilley-sur-Saône

Oeuvre(s) contenue(s) :

Oeuvre(s) en rapport :


Les maisons de la Saône navigable en Bourgogne-Franche-Comté (IA00141436)

maison du barragiste (IA21005702) Bourgogne, Côte-d'Or, Trugny, PK 185

maison du barragiste (IA71003605) Bourgogne, Saône-et-Loire, Charnay-lès-Chalon, PK 176.5

Auteur(s) du dossier : Aurélie Lallement, Virginie Malherbe

Copyright(s) : (c) Région Bourgogne-Franche-Comté, Inventaire du patrimoine



Exhaussement et transformation du barrage d'Heuilley. Magasin. [Plan, coupe et élévation] 1880.

Référence du document reproduit :

- **Exhaussement et transformation du barrage d'Heuilley. Magasin. [Plan, coupe et élévation]. 1880.**
Exhaussement et transformation du barrage d'Heuilley. Magasin. [Plan, coupe et élévation]. 28 février 1880.
VNF-direction territoriale Rhône-Saône ; subdivision de Gray

IVR26_20172100132NUC4A

Auteur de l'illustration :

Date de prise de vue : 2017

(c) Région Bourgogne-Franche-Comté, Inventaire du patrimoine
reproduction soumise à autorisation du titulaire des droits d'exploitation



Vue d'ensemble de la maison du barragiste, sur l'île de Fley.

IVR26_20182100258NUC4A

Auteur de l'illustration : Thierry Kuntz

Date de prise de vue : 2018

(c) Région Bourgogne-Franche-Comté, Inventaire du patrimoine
reproduction soumise à autorisation du titulaire des droits d'exploitation



Vue de trois-quarts et de l'annexe latérale gauche.

IVR26_20182100259NUC4A

Auteur de l'illustration : Thierry Kuntz

Date de prise de vue : 2018

(c) Région Bourgogne-Franche-Comté, Inventaire du patrimoine
reproduction soumise à autorisation du titulaire des droits d'exploitation



Détail de la plaque indiquant "barrage mobile d'Heuilley", au-dessus de la porte d'entrée.

IVR26_20182100263NUC4A

Auteur de l'illustration : Thierry Kuntz

Date de prise de vue : 2018

(c) Région Bourgogne-Franche-Comté, Inventaire du patrimoine
reproduction soumise à autorisation du titulaire des droits d'exploitation