

Bourgogne, Saône-et-Loire
Verjux
PK 159
R.D. 139

pont routier Boucicaut

Références du dossier

Numéro de dossier : IA71000327

Date de l'enquête initiale : 2001

Date(s) de rédaction : 2002, 2019

Cadre de l'étude : inventaire topographique , enquête thématique régionale Saône navigable en Bourgogne-Franche-Comté (1a)

Degré d'étude : étudié

Désignation

Dénomination : pont

Précision sur la dénomination : pont routier

Appellation : pont Boucicaut

Parties constituantes non étudiées : bac

Compléments de localisation

Milieu d'implantation : en village

Réseau hydrographique : la Saône

Références cadastrales : . 1978 D5 non cadastré ; domaine, public

Historique

La présence d'un haut-fond dans la rivière entre les deux communes de Gergy et de Verjux et le contexte historique (motte médiévale de Gergy notamment) laissent supposer l'existence d'un gué, mais son tracé reste incertain (cf. Annie Dumont). Un bac a ensuite fonctionné à l'emplacement du pont Boucicaut. Ce passage d'eau est indiqué sur les cartes topographiques de la Saône de la seconde moitié du 19^e siècle. Il reliait Gergy (au niveau de la rampe situé près du ponceau sur le Creux d'Enfer) à Verjux (rue du Bac). Ce bac existait certainement déjà au 18^e siècle puisque Dumorey indique une "baraque de Pontenier" à Gergy.

Marguerite Guérin, épouse d'Aristide Boucicaut, fondateur du premier grand magasin "Le Bon Marché" à Paris, avait projeté de faire construire un pont entre Verjux, son village natal, et Gergy. L.C. Boileau, architecte à Paris établit un devis estimatif en mars 1887 et, C. Tourtay, ingénieur des Ponts et Chaussées à Chalon-sur-Saône, fut chargé d'étudier le projet qui fut approuvé par M. Jozon, ingénieur en chef à Mâcon. Les éléments décoratifs (bornes des extrémités, médaillons au monogramme de Mme Boucicaut) ont été dessinés par Boileau. Le pont fut réalisé entre 1888 et 1890, en pierre des carrières de Villebois (Ain), par C. Tourtay, secondé par Duverne, conducteur de travaux ; les travaux furent exécutés par Joseph Bruno, entrepreneur de travaux publics à Mâcon après l'adjudication du 5 décembre 1887 (voir A. Guillot : Madame Boucicaut ..., Groupe d'études historiques de Verdun-sur-le-Doubs, 1995, p. 163-165). L'inauguration eut lieu le 24 août 1890. Le pont fut détruit par les Allemands en 1944 et l'ancien bac remis en service provisoirement jusqu'à la reconstruction du pont, en 1957 par le service des ponts et chaussées comme l'indique l'inscription gravée sur une plaque ; les piles ont été renforcées en 1978.

Période(s) principale(s) : 4e quart 19e siècle, 3e quart 20e siècle

Dates : 1888 (daté par travaux historiques, porte la date), 1957 (daté par travaux historiques)

Auteur(s) de l'oeuvre : Louis-Charles Boileau (architecte, attribution par travaux historiques), M. Jozon (ingénieur des Ponts et Chaussées, attribution par source), C. Tourtay (ingénieur des Ponts et Chaussées, attribution par source), Duverne (conducteur de travaux, attribution par source), Joseph Bruno (entrepreneur, attribution par source)

Personne(s) liée(s) à l'histoire de l'oeuvre : Marguerite Boucicaud (commanditaire, attribution par source)

Description

Ce pont de 216 mètres de long sur 8 de large relie les villages de Verjux et Gergy, séparés par la Saône. A l'origine, il était constitué de 5 arches en maçonnerie, de 40 mètres d'ouverture, reposant sur 4 piles en pierre de taille sur pilotis. Il se compose actuellement d'un tablier métallique reposant sur 5 piles maçonnées. Les "bornes", vestiges de l'ancien pont, ont été conservées aux deux extrémités.

Éléments descriptifs

Matériau(x) du gros-oeuvre, mise en oeuvre et revêtement : calcaire ; métal ; pierre de taille

Statut, intérêt et protection

Statut de la propriété : propriété publique

Références documentaires

Documents d'archive

- **Archives départementales de Saône-et-Loire : 3 S 44. Ponts, aqueducs et halage. 1832-1936.**
Archives départementales de la Saône-et-Loire : 3 S 44. *Ponts, aqueducs et halage*. 1832-1936.
Archives départementales de Saône-et-Loire, Mâcon : 3 S 44
- **Archives départementales de la Saône-et-Loire : 3 S 69. Travaux publics intéressant la Saône - Département de Saône-et-Loire. 1867-1910.**
Archives départementales de la Saône-et-Loire : 3 S 69. Travaux publics intéressant la Saône - Département de Saône-et-Loire. 1867-1910.
Archives départementales de Saône-et-Loire, Mâcon : 3 S 69

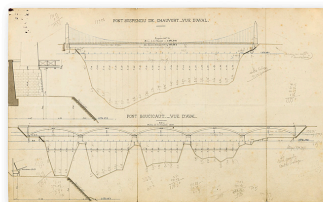

Bibliographie

- **Maurice, Peyret. La construction des grands ponts de la Saône et du Doubs. Dans : Regard sur le 19e siècle. Trois Rivières. N°60, 2003, p.10-20.**
Peyret, Maurice. **La construction des grands ponts de la Saône et du Doubs.** Dans : *Regard sur le 19e siècle. Trois Rivières*. N°60, 2003, p.10-20.
- **Dumont, Annie. Les gués de la Grande Saône en aval de Verdun-sur-le-Doubs. Dans : La Saône dans l'histoire du Verdunois. Trois Rivières, n°64, 2005.**
Dumont, Annie. **Les gués de la Grande Saône en aval de Verdun-sur-le-Doubs.** Dans : *La Saône dans l'histoire du Verdunois. Trois Rivières*, n°64, 2005.
p. 18-19

Liens web

- Voir le dossier numérisé : <http://patrimoine.bourgognefranche-comte.fr/gtrudov/IA71000327.pdf>

Illustrations




Pont suspendu de Chauvort
et pont Me Boucicaut. 1897.
Phot. , Autr. Thevenard
IVR26_20197100718NUC4A



Vue d'ensemble du pont en 1986.
Phot. Michel Rosso
IVR26_19867100248X

Pont suspendu de Chauvort
et pont Me Boucicaut. Détail
de la première page. 1897.
Phot. , Autr. Thevenard
IVR26_20197100717NUC4A



Le pont Boucicaut et le tracé de
l'ancien bac, au premier plan.
Phot. Thierry Kuntz
IVR26_20207100314NUC4A




Le pont Boucicaut depuis le
ponceau du Creux d'Enfer.
Phot. Thierry Kuntz
IVR26_20207100315NUC4A




Entrée du pont.
Phot. Thierry Kuntz
IVR26_20207100316NUC4A



Vue d'ensemble du pont.
Phot. Thierry Kuntz
IVR26_20207100317NUC4A




Vue d'ensemble du pont.
Phot. Thierry Kuntz
IVR26_20207100318NUC4A




Vue d'ensemble du pont.
Phot. Thierry Kuntz
IVR26_20207100319NUC4A



Entrée du pont.
Phot. Thierry Kuntz
IVR26_20207100320NUC4A



Entrée du pont.
Phot. Thierry Kuntz
IVR26_20207100321NUC4A



Vue d'ensemble du pont.
Phot. Thierry Kuntz
IVR26_20207100322NUC4A



Entrée du pont.
Phot. Thierry Kuntz
IVR26_20207100323NUC4A



Entrée du pont côté Verjux et en
arrière-plan, le port de Gergy.
Phot. Thierry Kuntz
IVR26_20207100324NUC4A



Pont Boucicaut, depuis Verjux.
Phot. Thierry Kuntz
IVR26_20207100325NUC4A



Le pont, vu d'aval.
Phot. Thierry Kuntz
IVR26_20207100326NUC4A



Vue d'ensemble du pont, d'aval.
Phot. Thierry Kuntz
IVR26_20207100327NUC4A




Vue d'ensemble d'amont.
Phot. Thierry Kuntz
IVR26_20207100328NUC4A



Vue d'ensemble d'amont.
Phot. Thierry Kuntz
IVR26_20207100329NUC4A



Détail d'une "borne" d'entrée du pont
et de la plaque commémorative.
Phot. Thierry Kuntz
IVR26_20207100330NUC4A



Détail d'une "borne" d'entrée du pont
et de la plaque commémorative.
Phot. Thierry Kuntz
IVR26_20207100331NUC4A

Dossiers liés

Est partie constituante de : bief d'Ormes ; ancien bief de Gigny (IA71003607) Bourgogne, Saône-et-Loire, Écuellen, PK 175

Dossiers de synthèse :

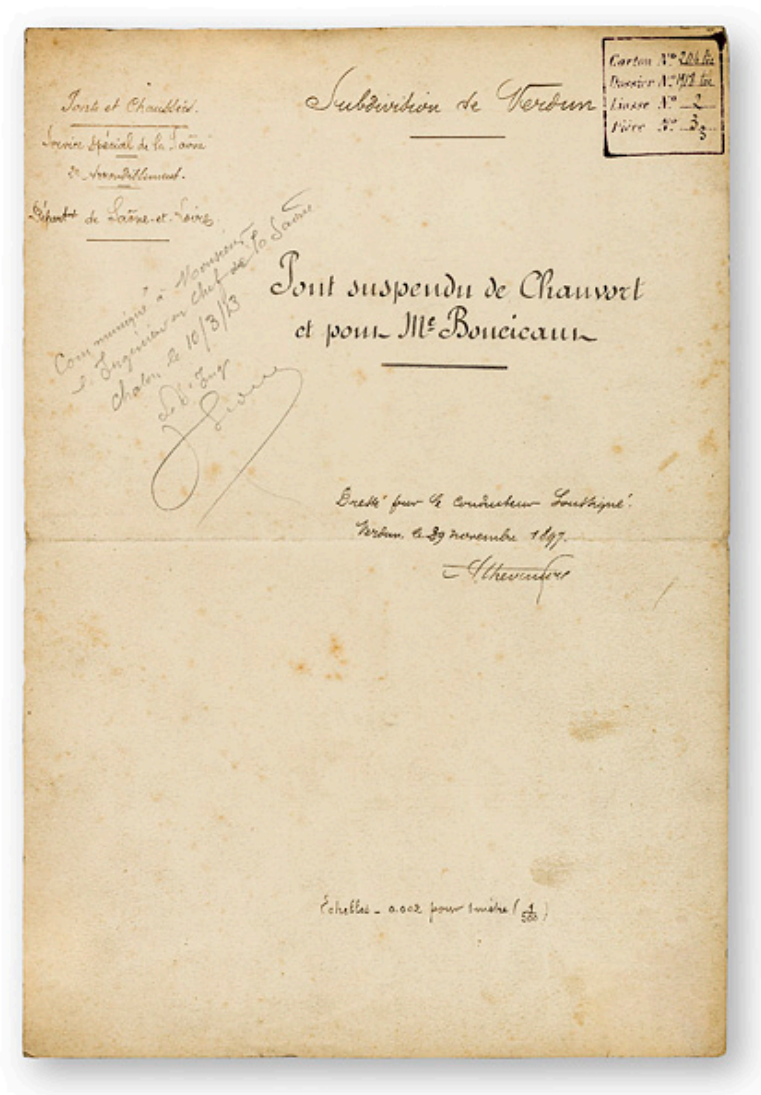
La Saône navigable en Bourgogne-Franche-Comté (IA00141307)

Les ponts de la Saône navigable en Bourgogne-Franche-Comté (IA00141435)

Oeuvre(s) contenue(s) :

Auteur(s) du dossier : Brigitte Fromaget, Aurélie Lallement

Copyright(s) : (c) Région Bourgogne-Franche-Comté, Inventaire du patrimoine



Pont suspendu de Chauvort et pont Me Boucicaut. Détail de la première page. 1897.

Référence du document reproduit :

- **Pont suspendu de Chauvort et pont Me Boucicaut. Dessin daté du 29 novembre 1897 ; 51,7 x 31 cm. Thevenard (?) (conducteur). Archives départementales de la Saône-et-Loire, Mâcon. 3 S 44.**
Pont suspendu de Chauvort et pont Me Boucicaut. Dessin daté du 29 novembre 1897 ; 51,7 x 31 cm.
Thevenard (?) (conducteur). Archives départementales de la Saône-et-Loire, Mâcon. 3 S 44.
Archives départementales de Saône-et-Loire, Mâcon : 3 S 44

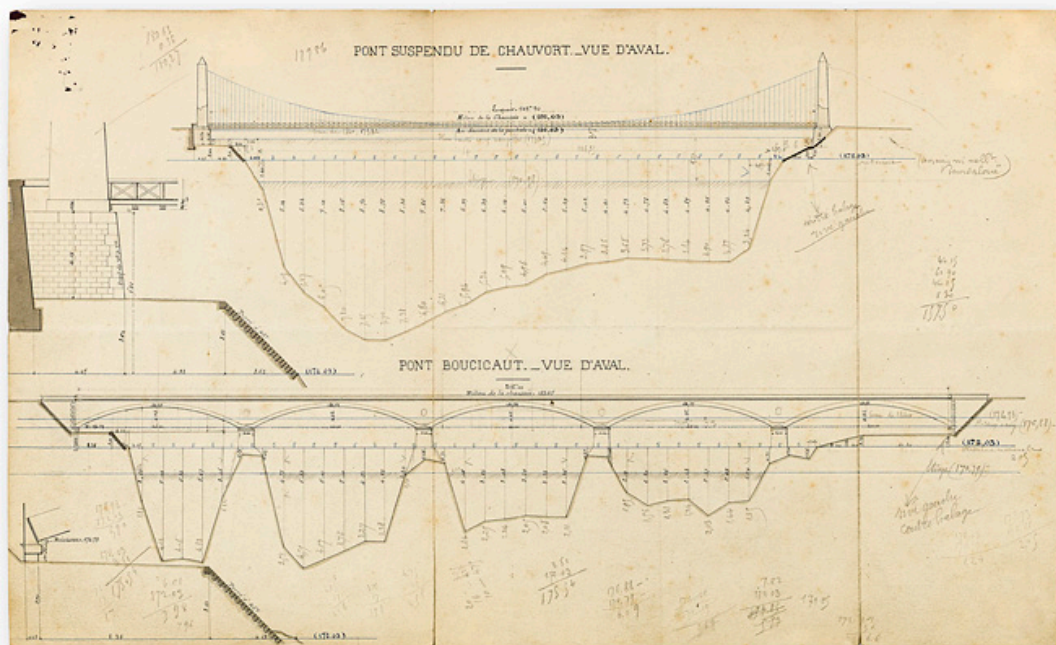
IVR26_20197100717NUC4A

Auteur de l'illustration :

Auteur du document reproduit : Thevenard

Date de prise de vue : 2019

(c) Région Bourgogne-Franche-Comté, Inventaire du patrimoine
reproduction soumise à autorisation du titulaire des droits d'exploitation



Pont suspendu de Chauvort et pont Me Boucicaut. 1897.

Référence du document reproduit :

- **Pont suspendu de Chauvort et pont Me Boucicaut. Dessin daté du 29 novembre 1897 ; 51,7 x 31 cm. Thevenard (?) (conducteur). Archives départementales de la Saône-et-Loire, Mâcon. 3 S 44.**
Pont suspendu de Chauvort et pont Me Boucicaut. Dessin daté du 29 novembre 1897 ; 51,7 x 31 cm.
Thevenard (?) (conducteur). Archives départementales de la Saône-et-Loire, Mâcon. 3 S 44.
Archives départementales de Saône-et-Loire, Mâcon : 3 S 44

IVR26_20197100718NUC4A

Auteur de l'illustration :

Auteur du document reproduit : Thevenard

Date de prise de vue : 2019

(c) Région Bourgogne-Franche-Comté, Inventaire du patrimoine
reproduction soumise à autorisation du titulaire des droits d'exploitation



Vue d'ensemble du pont en 1986.

IVR26_19867100248X

Auteur de l'illustration : Michel Rosso

Date de prise de vue : 1986

(c) Région Bourgogne-Franche-Comté, Inventaire du patrimoine
reproduction soumise à autorisation du titulaire des droits d'exploitation



Le pont Boucicaut et le tracé de l'ancien bac, au premier plan.

IVR26_20207100314NUC4A

Auteur de l'illustration : Thierry Kuntz

Date de prise de vue : 2020

(c) Région Bourgogne-Franche-Comté, Inventaire du patrimoine
reproduction soumise à autorisation du titulaire des droits d'exploitation



Le pont Boucicaut depuis le ponceau du Creux d'Enfer.

IVR26_20207100315NUC4A

Auteur de l'illustration : Thierry Kuntz

Date de prise de vue : 2020

(c) Région Bourgogne-Franche-Comté, Inventaire du patrimoine
reproduction soumise à autorisation du titulaire des droits d'exploitation



Entrée du pont.

IVR26_20207100316NUC4A

Auteur de l'illustration : Thierry Kuntz

Date de prise de vue : 2020

(c) Région Bourgogne-Franche-Comté, Inventaire du patrimoine
reproduction soumise à autorisation du titulaire des droits d'exploitation



Vue d'ensemble du pont.

IVR26_20207100317NUC4A

Auteur de l'illustration : Thierry Kuntz

Date de prise de vue : 2020

(c) Région Bourgogne-Franche-Comté, Inventaire du patrimoine
reproduction soumise à autorisation du titulaire des droits d'exploitation




Vue d'ensemble du pont.

IVR26_20207100318NUC4A

Auteur de l'illustration : Thierry Kuntz

Date de prise de vue : 2020

(c) Région Bourgogne-Franche-Comté, Inventaire du patrimoine
reproduction soumise à autorisation du titulaire des droits d'exploitation



Vue d'ensemble du pont.

IVR26_20207100319NUC4A

Auteur de l'illustration : Thierry Kuntz

Date de prise de vue : 2020

(c) Région Bourgogne-Franche-Comté, Inventaire du patrimoine
reproduction soumise à autorisation du titulaire des droits d'exploitation



Entrée du pont.

IVR26_20207100320NUC4A

Auteur de l'illustration : Thierry Kuntz

Date de prise de vue : 2020

(c) Région Bourgogne-Franche-Comté, Inventaire du patrimoine
reproduction soumise à autorisation du titulaire des droits d'exploitation



Entrée du pont.

IVR26_20207100321NUC4A

Auteur de l'illustration : Thierry Kuntz

Date de prise de vue : 2020

(c) Région Bourgogne-Franche-Comté, Inventaire du patrimoine
reproduction soumise à autorisation du titulaire des droits d'exploitation



Vue d'ensemble du pont.

IVR26_20207100322NUC4A

Auteur de l'illustration : Thierry Kuntz

Date de prise de vue : 2020

(c) Région Bourgogne-Franche-Comté, Inventaire du patrimoine
reproduction soumise à autorisation du titulaire des droits d'exploitation



Entrée du pont.

IVR26_20207100323NUC4A

Auteur de l'illustration : Thierry Kuntz

Date de prise de vue : 2020

(c) Région Bourgogne-Franche-Comté, Inventaire du patrimoine
reproduction soumise à autorisation du titulaire des droits d'exploitation



Entrée du pont côté Verjux et en arrière-plan, le port de Gergy.

IVR26_20207100324NUC4A

Auteur de l'illustration : Thierry Kuntz

Date de prise de vue : 2020

(c) Région Bourgogne-Franche-Comté, Inventaire du patrimoine
reproduction soumise à autorisation du titulaire des droits d'exploitation



Pont Boucicaud, depuis Verjux.

IVR26_20207100325NUC4A

Auteur de l'illustration : Thierry Kuntz

Date de prise de vue : 2020

(c) Région Bourgogne-Franche-Comté, Inventaire du patrimoine
reproduction soumise à autorisation du titulaire des droits d'exploitation



Le pont, vu d'aval.

IVR26_20207100326NUC4A

Auteur de l'illustration : Thierry Kuntz

Date de prise de vue : 2020

(c) Région Bourgogne-Franche-Comté, Inventaire du patrimoine
reproduction soumise à autorisation du titulaire des droits d'exploitation



Vue d'ensemble du pont, d'aval.

IVR26_20207100327NUC4A

Auteur de l'illustration : Thierry Kuntz

Date de prise de vue : 2020

(c) Région Bourgogne-Franche-Comté, Inventaire du patrimoine
reproduction soumise à autorisation du titulaire des droits d'exploitation



Vue d'ensemble d'amont.

IVR26_20207100328NUC4A

Auteur de l'illustration : Thierry Kuntz

Date de prise de vue : 2020

(c) Région Bourgogne-Franche-Comté, Inventaire du patrimoine
reproduction soumise à autorisation du titulaire des droits d'exploitation



Vue d'ensemble d'amont.

IVR26_20207100329NUC4A

Auteur de l'illustration : Thierry Kuntz

Date de prise de vue : 2020

(c) Région Bourgogne-Franche-Comté, Inventaire du patrimoine
reproduction soumise à autorisation du titulaire des droits d'exploitation



Détail d'une "borne" d'entrée du pont et de la plaque commémorative.

IVR26_20207100330NUC4A

Auteur de l'illustration : Thierry Kuntz

Date de prise de vue : 2020

(c) Région Bourgogne-Franche-Comté, Inventaire du patrimoine
reproduction soumise à autorisation du titulaire des droits d'exploitation



Détail d'une "borne" d'entrée du pont et de la plaque commémorative.

IVR26_20207100331NUC4A

Auteur de l'illustration : Thierry Kuntz

Date de prise de vue : 2020

(c) Région Bourgogne-Franche-Comté, Inventaire du patrimoine
reproduction soumise à autorisation du titulaire des droits d'exploitation