

Bourgogne, Côte-d'Or
Les Maillys
PK 222 Mailly-le-Port

port des Maillys

Références du dossier

Numéro de dossier : IA21005568

Date de l'enquête initiale : 2016

Date(s) de rédaction : 2016

Cadre de l'étude : enquête thématique régionale Saône navigable en Bourgogne-Franche-Comté (la)

Degré d'étude : étudié

Désignation

Dénomination : port

Parties constituantes non étudiées : bac

Compléments de localisation

Milieu d'implantation : en écart

Références cadastrales :

Historique

D'après Jean Richard, le port de Mailly se serait développé au XI^e et surtout au XII^e siècle comme passage entre Dijon et Salins, pour le commerce du sel, supplantant le passage de Losne et devenant ainsi "le premier des ports de la Saône". Thomas Dumorey ne fait que citer Mailly-le-Port dans son *Mémoire* de 1779, point de passage du second bras de la Tille, mais n'y indique aucun trafic particulier.

Concernant les aménagements du port, le conseil municipal des Maillys explique dans une délibération du 10 novembre 1850 que, depuis l'établissement des barrages sur la Saône, le port des Maillys est submergé et que les bateaux ne peuvent plus s'y amarrer. Il réclame l'établissement d'un embarcadère pour "ramener le commerce dans le port et lui rendre toute son ancienne importance". La réponse de l'ingénieur des ponts et chaussées Daullé en 1852 précise que ce sont les dépôts de la Tille et non les barrages qui ont progressivement comblé le port des Maillys. En l'état, la demande de la commune a donc été rejetée (12 S1 a 39).

Dans une étude sur les ports sur la Saône (1962), Michèle Demortière précise que "le port des Maillys a, grâce à l'entreprise Chanier-Bouchard dont il est un dépôt, un trafic annuel de près de 120 000 t et n'a aucun rayonnement" : il s'agit d'un port dragueur.

Les documents d'archives livrent davantage de précisions sur le bac installé au port des Maillys (*État général des adjudications définitives des produits à percevoir aux passages des bacs dans le département de la Côte-d'Or* du 20 Ventôse an 13 et tarifs du bac établis en l'an 12 - 12 S1 a 6). De plus, un procès-verbal de visite du bac des Maillys dressé en 1806 indique qu'il est en mauvais état (12 S1 a 39). Le tableau indicatif des bacs et passages d'eau dressé en 1871 par l'ingénieur Anus (3 S 103) décrit le bac des Maillys comme reliant le chemin vicinal de Mailly-la-Ville au port (rive droite) au chemin vicinal de Mailly à Laperrière (rive gauche). Le matériel se compose d'un bac et d'un batelet. En 1882, l'établissement d'un passage d'eau à 5 km en amont du bac de Mailly-le-Port est demandé par la commune mais il ne sera pas autorisé par les Ponts et Chaussées (rapport de l'ingénieur Variot du 2 septembre 1882 - 12 S1 a 39).

Période(s) principale(s) : Epoque contemporaine

Période(s) secondaire(s) : Milieu du Moyen Age

Description

L'aménagement de la halte nautique est aujourd'hui constitué d'une petite plateforme enherbée soutenue par des palplanches, avec des anneaux d'accrochage pour amarrer les bateaux. Un ancien aménagement formant un quai en blocs de moellons équarris est encore visible, ainsi qu'un déversoir.

Éléments descriptifs

Matériau(x) du gros-oeuvre, mise en oeuvre et revêtement : calcaire

Statut, intérêt et protection

Statut de la propriété : propriété publique

Références documentaires

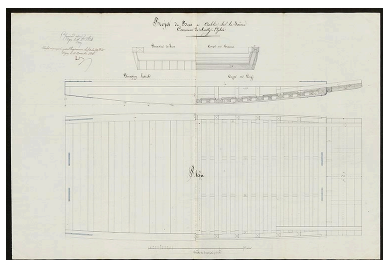
Documents d'archive

- **Archives départementales de la Côte-d'Or : 12 S1 a 6. Bacs, an X - 1868.**
Archives départementales de la Côte-d'Or : 12 S1 a 6. *Bacs*, an X - 1868.
Archives départementales de la Côte-d'Or, Dijon : 12 S1 a6
- **Archives départementales de la Côte-d'Or : 12 S1 a 39. Les Maillys. 1800-1900.**
Archives départementales de la Côte-d'Or : 12 S1 a 39. *Les Maillys*. 1800-1900.
Archives départementales de la Côte-d'Or, Dijon : 12 S1 a 39
- **Archives départementales de la Saône-et-Loire : 3 S 103. Bacs et passages d'eau. 1838-1901.**
Archives départementales de la Saône-et-Loire : 3 S 103. *Bacs et passages d'eau*. 1838-1901.
Archives départementales de Saône-et-Loire, Mâcon : 3 S 103

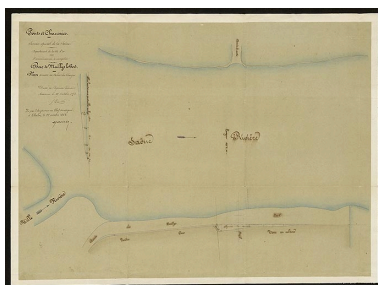
Bibliographie

- RICHARD Jean. **Passages de Saône aux XIIe et XIIIe siècles.** In *Annales de Bourgogne* (n°88), Tome XXII, 1950.
p. 245-274
- Demortière, Michèle. **La batellerie en Saône de Gray à Chalon-sur-Saône.** In : *Revue Géographique de l'Est*, tome 2, n°1, Janvier-mars 1962, p. 5-26.
Demortière, Michèle. *La batellerie en Saône de Gray à Chalon-sur-Saône.* In : *Revue Géographique de l'Est*, tome 2, n°1, Janvier-mars 1962, p. 5-26.
p. 11
- JOVIGNOT Paul. **Si Mailly m'était conté**, 2006


Illustrations



Projet de bac à établir sur la Saône.
Commune de Mailly-l'Eglise. 1834.
Phot. Petot Frédéric
IVR26_20202100110NUC4A



Bac de Maillys-le-Port. Plan
annexé au cahier des charges. 1852
Phot. Petot Frédéric



Plan du port des Maillys à l'appui
du rapport en réponse à la demande

IVR26_20202100111NUC4A

du Conseil municipal de cette
commune en date du 2 mai 1852.

Phot. Petot Frédéric
IVR26_20202100112NUC2A



Vue d'ensemble du port
depuis la rive opposée.

Phot. Thierry Kuntz
IVR26_20162101402NUC4A

Dossiers liés

Est partie constituante de : bief de Seurre (IA21005583) Bourgogne, Côte-d'Or, Seurre,

Dossiers de synthèse :

La Saône navigable en Bourgogne-Franche-Comté (IA00141307)

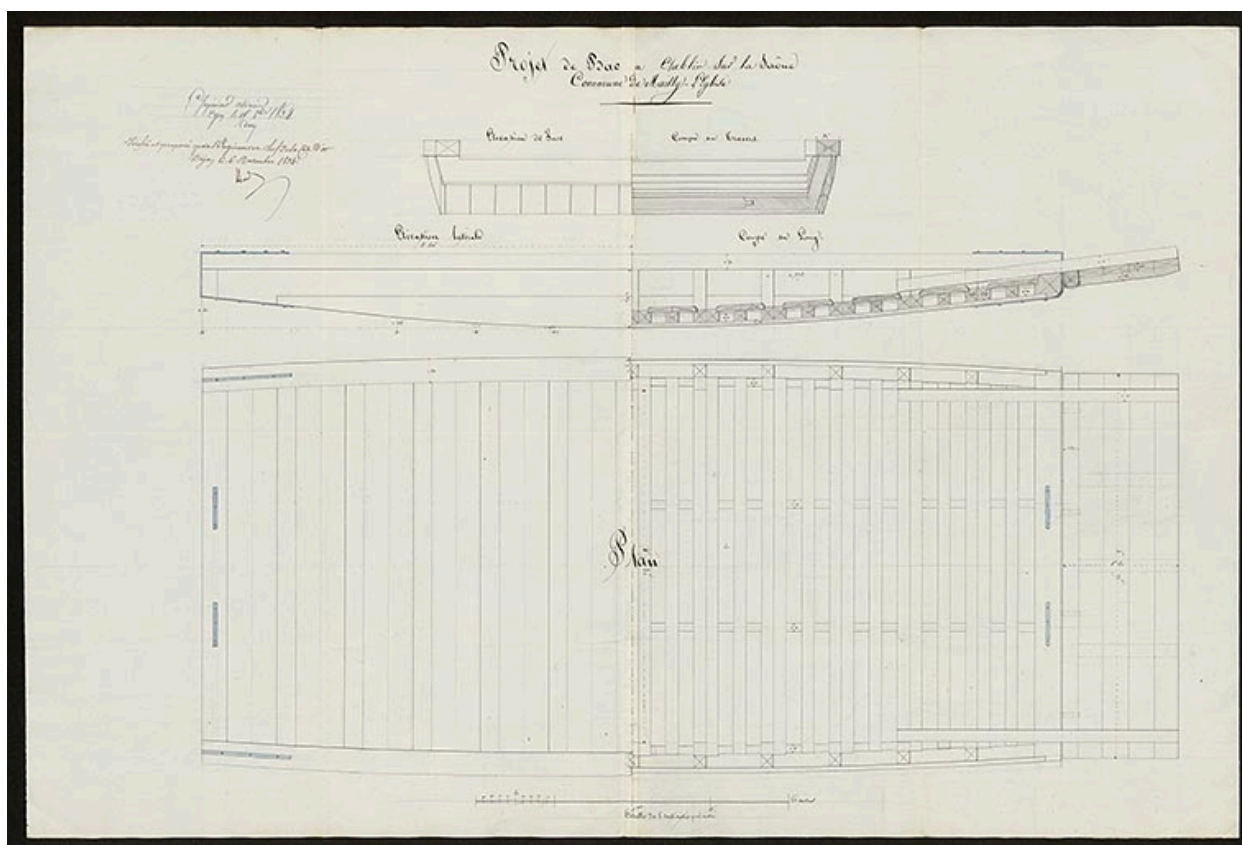
Les conséquences du passage de la Saône dans la commune des Maillys (IA21005566) Bourgogne, Côte-d'Or, Les Maillys

Les ports de la Saône navigable en Bourgogne-Franche-Comté (IA00141438)

Oeuvre(s) contenue(s) :

Auteur(s) du dossier : Aurélie Lallement, Virginie Malherbe

Copyright(s) : (c) Région Bourgogne-Franche-Comté, Inventaire du patrimoine



Projet de bac à établir sur la Saône. Commune de Mailly-l'Église. 1834.

Référence du document reproduit :

- **Projet de bac à établir sur la Saône. Commune de Mailly-l'Église. 1834.**
Projet de bac à établir sur la Saône. Commune de Mailly-l'Église. 19 octobre 1834.
Archives départementales de la Côte-d'Or, Dijon : 12 S1 a 39

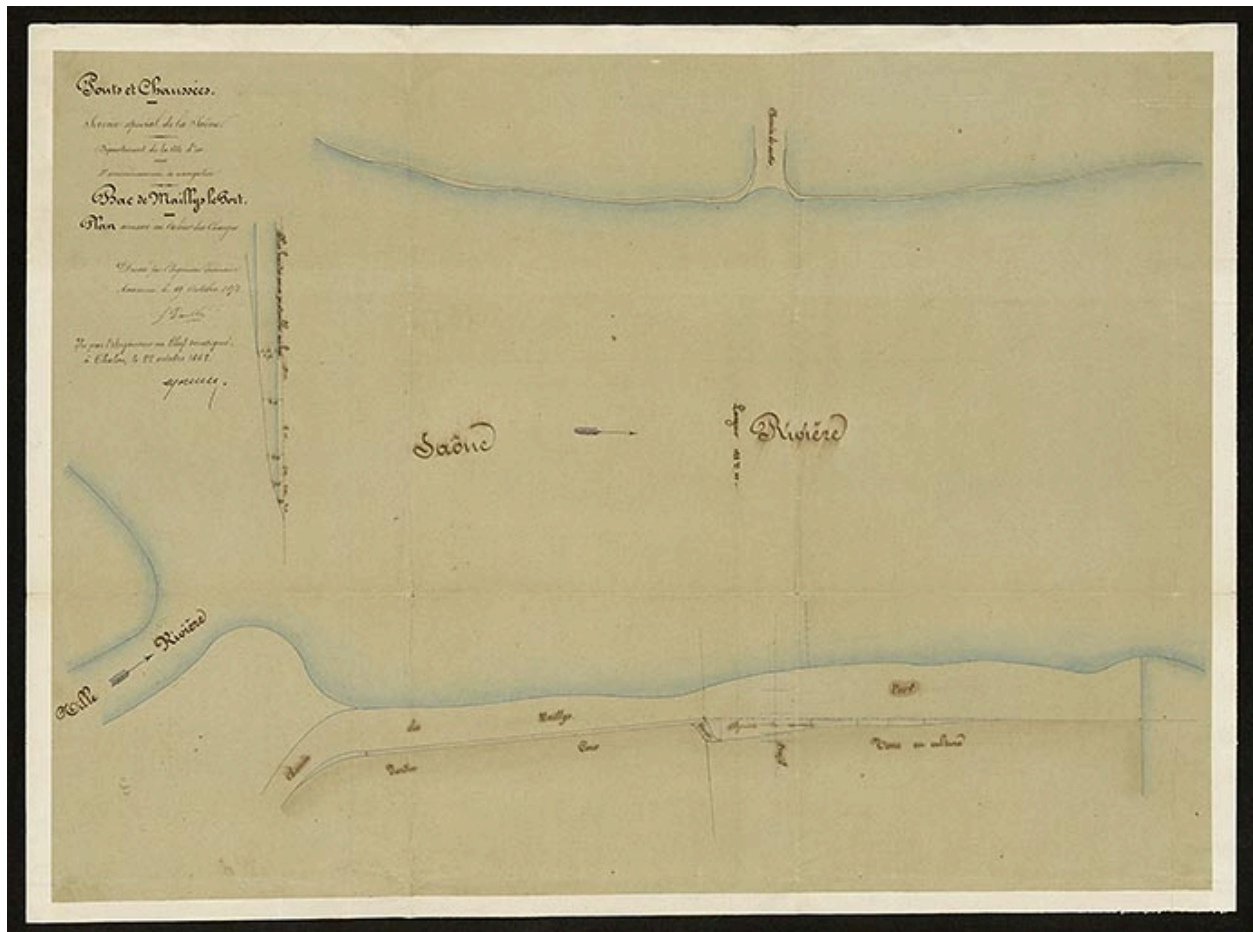
IVR26_20202100110NUC4A

Auteur de l'illustration : Petot Frédéric

Date de prise de vue : 2020

(c)CD21/F.PETOT/2020

reproduction soumise à autorisation du titulaire des droits d'exploitation



Bac de Mailly-le-Port. Plan annexé au cahier des charges. 1852

Référence du document reproduit :

- **Bac de Mailly-le-Port. Plan annexé au cahier des charges. 1852.**
Bac de Mailly-le-Port. Plan annexé au cahier des charges. 19 octobre 1852.
Archives départementales de la Côte-d'Or, Dijon : 12 S1 a 39

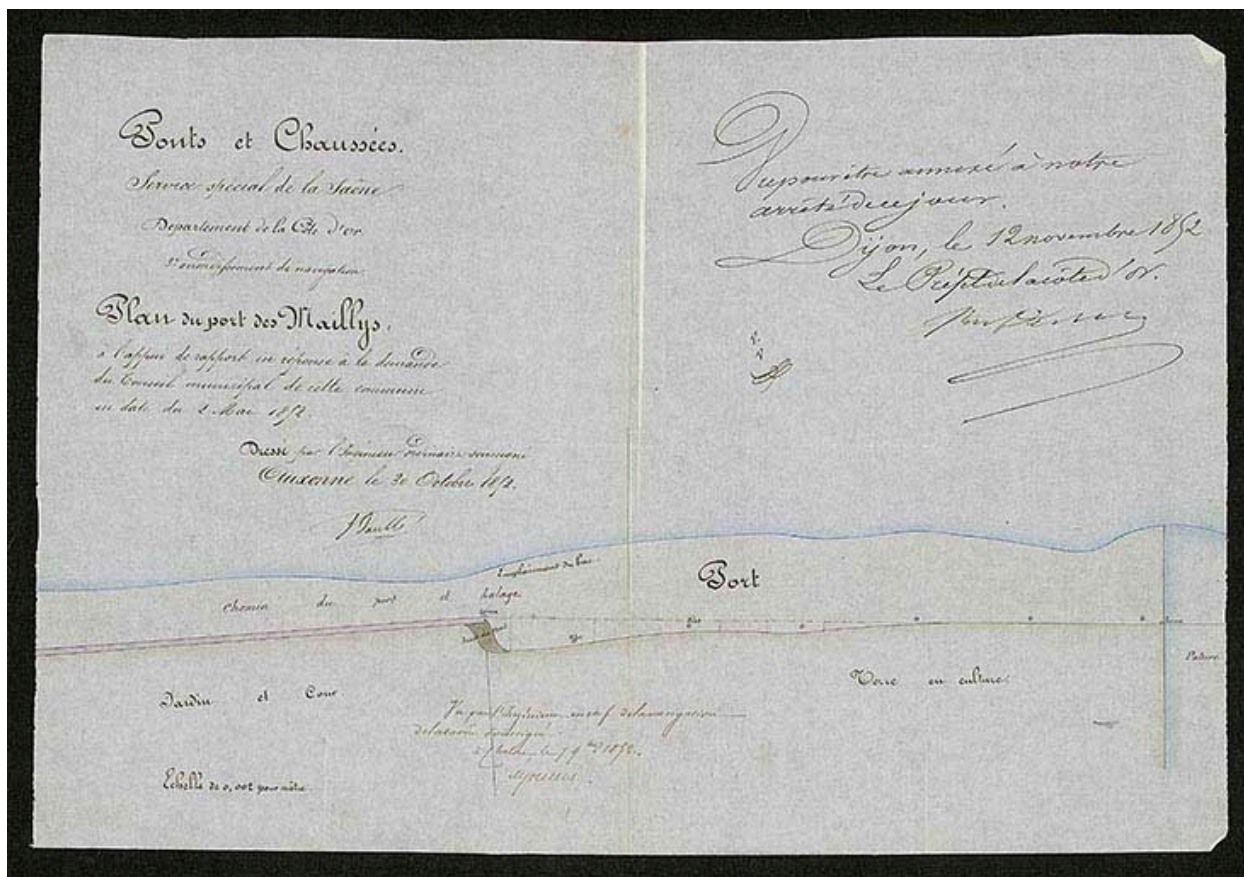
IVR26_20202100111NUC4A

Auteur de l'illustration : Petot Frédéric

Date de prise de vue : 2020

(c)CD21/F.PETOT/2020

reproduction soumise à autorisation du titulaire des droits d'exploitation



Plan du port des Maillys à l'appui du rapport en réponse à la demande du Conseil municipal de cette commune en date du 2 mai 1852.

Référence du document reproduit :

- **Plan du port des Maillys à l'appui du rapport en réponse à la demande du Conseil municipal de cette commune en date du 2 mai 1852.**

Plan du port des Maillys à l'appui du rapport en réponse à la demande du Conseil municipal de cette commune en date du 2 mai 1852. 30 octobre 1852.

Archives départementales de la Côte-d'Or, Dijon : 12 S1 a 39

IVR26_20202100112NUC2A

Auteur de l'illustration : Petot Frédéric

Date de prise de vue : 2020

(c)CD21/F.PETOT/2020

reproduction soumise à autorisation du titulaire des droits d'exploitation



Vue d'ensemble du port depuis la rive opposée.

IVR26_20162101402NUC4A

Auteur de l'illustration : Thierry Kuntz

Date de prise de vue : 2016

(c) Région Bourgogne-Franche-Comté, Inventaire du patrimoine
reproduction soumise à autorisation du titulaire des droits d'exploitation