

Franche-Comté, Haute-Saône
Luxeuil-les-Bains
4B rue des Thermes

Hôtel Métropole

Références du dossier

Numéro de dossier : IA70001140

Date de l'enquête initiale : 2020

Date(s) de rédaction : 2020

Cadre de l'étude : enquête thématique régionale thermalisme en Bourgogne-Franche-Comté (1e)

Degré d'étude : étudié

Désignation

Dénomination : hôtel de voyageurs

Compléments de localisation

Milieu d'implantation : en ville

Références cadastrales : 2020, A0, 134

Historique

L'hôtel est construit par la Compagnie générale des grands hôtels et des eaux minérales de Luxeuil en 1907. D'après une carte postale ancienne, son architecte est Charles Hindermeyer, qui est actif à Remiremont (Vosges) et qui a construit quelques années plus tôt l'Hôtel Métropole, également connu sous le nom d'Hôtel du Parc, de Plombières-les-Bains (Vosges). L'architecte reprend le même mode de construction à l'Hôtel Métropole de Luxeuil : des planchers en béton armé (procédé Hennebique) lui permettent de créer de grands volumes pour le hall et la salle à manger. Il réutilise également certaines formules décoratives, comme l'encadrement des baies. Au milieu des années 1920, l'établissement devient la propriété d'Alexandre Collomp, de Fréjus (Var). Ce dernier possède également l'[Hôtel des Thermes](#) et l'[Hôtel du Parc](#), soit au total à 150 lits. La direction de l'ensemble hôtelier est assurée par N. Mania. L'Hôtel Métropole, qui occupe la première place du classement des hôtels de Luxeuil pendant l'Entre-deux-guerres en concurrence avec le [Modern Hôtel](#), comprend alors 26 chambres dont 8 dotées d'une véritable salle de bain. Un garage est mis à la disposition des clients. En 1952, la Ville acquiert les trois hôtels et confie leur exploitation à la Société des Eaux de Luxeuil, créée par Pierre Weber, qui gère également l'[établissement thermal](#). La société s'adresse alors à l'architecte Paul Giroud pour effectuer des travaux de réparations.

Période(s) principale(s) : 1er quart 20e siècle ()

Période(s) secondaire(s) : 3e quart 20e siècle ()

Dates : 1907 (daté par source)

Auteur(s) de l'oeuvre : Charles Hindermeyer (architecte, attribution par source), Paul Giroud (architecte, attribution par source)

Description

L'édifice comprend un rez-de-chaussée et deux étages carrés et présente un plan en T. La distribution ancienne est connue grâce à un relevé de Paul Giroud. Derrière la façade principale, un hall s'élève sur deux niveaux. Il est doté d'une tribune (correspondant au premier étage) qui a disparu. Il est encadré par un bureau (à gauche) et une réception (à droite) qui est aujourd'hui un bar. Dans l'axe central, un couloir de deux travées de longueur conduit à la salle à manger, qui s'élève également sur deux niveaux et qui occupe toute la largeur du bâtiment ; elle n'existe plus aujourd'hui. Un grand escalier et un ascenseur, à gauche du couloir, permettent d'accéder aux étages ; ils sont encore en place. La surface du premier étage est réduite par la présence des deux pièces à l'italienne, qui complique la distribution. Les chambres situées à l'extrémité nord, au-delà de la salle à manger, sont d'ailleurs uniquement accessibles par un escalier secondaire. Le second étage est

par conséquent le véritable étable noble. Quatre chambres sont disposées en façade ; les autres sont réparties à l'arrière, de part et d'autre d'un couloir longitudinal. Le style Art Nouveau adopté par l'architecte rappelle celui de l'Hôtel Métropole de Plombières-les-Bains. Un soin particulier a été accordé aux encadrements de baies, aux garde-corps des balcons et aux aisseliers de la saillie de rive. Une tresse à cabochons souligne en façade la hauteur du rez-de-chaussée. La clôture (grille) et la marquise, visibles sur les cartes postales anciennes, ont disparu.

Éléments descriptifs

Matériau(x) du gros-oeuvre, mise en oeuvre et revêtement : béton (?)

Matériau(x) de couverture : zinc en couverture

Étage(s) ou vaisseau(x) : rez-de-chaussée, 2 étages carrés

Élévations extérieures : élévation à travées

Escaliers : escalier dans-oeuvre : escalier tournant à retours avec jour

Autres organes de circulations : ascenseur

Statut, intérêt et protection

Statut de la propriété : propriété privée

Références documentaires

Documents d'archive

- **Archives départementales de la Haute-Saône. Cadastre de la commune de Luxeuil-les-Bains. [1827-1934].**
Archives départementales de la Haute-Saône. Cadastre de la commune de Luxeuil-les-Bains. [1827-1934].
 - Atlas parcellaire (1827)
 - État de section (1833) : 3 P 146
 - Matrices cadastrales des propriétés bâties et non bâties (1829-1914) : 3 P 1114 (folio 1 à 518), 3 P 1115 (folio 519 à 915), 3 P 1116 (folio 916 à 1311)
 - Matrices cadastrales des propriétés bâties : 3 P 2264 (folio 1 à 639), 3 P 2265 (folio 640 à 753)
 - Matrices cadastrales dites "matrices noires" des propriétés bâties (1911-1934) : 3 P 3917 (folio 1 à 505), 3 P 3918 (folio 505 à 791)
 - Matrices cadastrales dites "matrices noires" des propriétés non bâties (1914-1934) : 3 P 3914 (folio 1 à 492), 3 P 3915 (folio 493 à 1091), 3 P 3916 (folio 1092 à 1225)Section c, parcelle 153.
Archives départementales de la Haute-Saône, Vesoul
- **Archives départementales de la Haute-Saône. 5 M 151. Établissement thermal de Luxeuil [an XI-1938].**
Archives départementales de la Haute-Saône. 5 M 151. Établissement thermal de Luxeuil [an XI-1938].
Exploitation : baux, concessions, fermages de l'établissement.
Archives départementales de la Haute-Saône, Vesoul : 5 M 151
- **Archives départementales de la Haute-Saône. 5 M 152. Établissement thermal de Luxeuil [1811-1930].**
5 M 152. Établissement thermal de Luxeuil [1811-1930]. Poursuites contre Antoine Chalmandrey pour un reliquat de fermage non payé (1811-1913). Exploitation : faillite de la société fermière des eaux minérales et grands hôtels de Luxeuil (1921-1930).
Archives départementales de la Haute-Saône, Vesoul : 5 M 152
- **Archives départementales du Territoire de Belfort. 171 J 940. Luxeuil-les-Bains. Grands hôtels. 1952.**
Archives départementales du Territoire de Belfort. 171 J 940. Luxeuil-les-Bains. Grands hôtels. 1952.
Archives départementales du Territoire de Belfort, Belfort : 171 J 940

Documents figurés

- **Luxeuil-les-Bains (Haute-Saône). Hôtel Métropole. [Premier quart du 20e siècle].**
Luxeuil-les-Bains (Haute-Saône). Hôtel Métropole / [auteur inconnu]. [S.l.] : [s.n.], [premier quart du 20e siècle]. Carte postale.

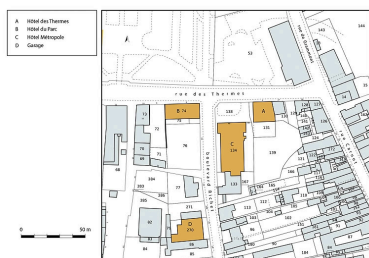
Archives départementales de la Haute-Saône, Vesoul : 11 Fi 311/109

- **Luxeuil-les-Bains. [Premier quart du 20e siècle].**
Luxeuil-les-Bains / [auteur inconnu]. Fougerolles : Reuchet, [premier quart du 20e siècle]. Carte postale.
Collection particulière

Bibliographie

- **Pierra, Louis-Melchior. Luxeuil-les-Bains et ses environs, guide médical, historique et touristique. 1923.**
Pierra, Louis-Melchior. *Luxeuil-les-Bains et ses environs, guide médical, historique et touristique*. Paris :
L'Expansion scientifique française, 1923. 121 p.
P. 14.

Illustrations



Plan-masse et de situation,
extrait du plan cadastral (2021).
Dess. Pierre-Marie Barbe-Richaud
IVR43_20217000168NUDA



Vue ancienne.
Autr. auteur inconnu
IVR43_20227000320NUC4A



Vue ancienne.
Autr. auteur inconnu
IVR43_20217000105NUC4A



Situation de l'hôtel, au croisement
de la rue des Thermes (à gauche)
et du boulevard Richet (à droite).
Phot. Jérôme Mongreville
IVR43_20207000634NUC4A



Situation de l'hôtel, à proximité
immédiate de l'hôtel des Thermes.
Phot. Jérôme Mongreville
IVR43_20207000637NUC4A



Façade nord, vue de face.
Phot. Jérôme Mongreville
IVR43_20207000640NUC4A



Façade nord, vue de trois quarts.
Phot. Jérôme Mongreville
IVR43_20207000623NUC4A




Façade nord, vue de
trois quarts, détail.
Phot. Jérôme Mongreville
IVR43_20207000627NUC4A



Façade nord, vue de
trois quarts, détail.
Phot. Jérôme Mongreville
IVR43_20207000624NUC4A



Façade nord, vue de
trois quarts, détail.
Phot. Jérôme Mongreville
IVR43_20207000629NUC4A



Façade est, vue de trois quarts.
Phot. Jérôme Mongreville
IVR43_20227000109NUC4A



Façade est, vue de face.
Phot. Jérôme Mongreville
IVR43_20227000107NUC4A



Façade est, vue de face, détail.
Phot. Jérôme Mongreville
IVR43_20227000111NUC4A



Façade ouest, vue de trois
quarts depuis le nord-ouest.
Phot. Jérôme Mongreville
IVR43_20207000635NUC4A



Façade ouest, vue de trois
quarts depuis le sud-ouest.
Phot. Jérôme Mongreville
IVR43_20207000636NUC4A




Façade ouest, vue de face, détail.
Phot. Jérôme Mongreville
IVR43_20207000622NUC4A



Façade ouest, vue de
trois quarts, détail.
Phot. Jérôme Mongreville
IVR43_20207000625NUC4A



Travée de la façade ouest.
Phot. Jérôme Mongreville
IVR43_20207000626NUC4A




Aisseliers de la saillie de rive.
Phot. Jérôme Mongreville
IVR43_20207000620NUC4A




Aisseliers de la saillie de rive.
Phot. Jérôme Mongreville
IVR43_20207000621NUC4A



Aisseliers de la saillie de rive.
Phot. Jérôme Mongreville
IVR43_20207000628NUC4A



Escalier principal, porte
de l'ascenseur fermée.
Phot. Jérôme Mongreville
IVR43_20207000632NUC4A



Escalier principale, porte
de l'ascenseur ouverte.
Phot. Jérôme Mongreville
IVR43_20207000631NUC4A



Cabine de l'ascenseur, vue intérieure.
Phot. Jérôme Mongreville
IVR43_20207000633NUC4A

Dossiers liés

Est partie constituante de : quartier thermal (IA70001127) Franche-Comté, Haute-Saône, Luxeuil-les-Bains
Oeuvre(s) partie(s) constituante(s) étudiée(s) : garage des Grands Hôtels (IA70001215) Franche-Comté, Haute-Saône, Luxeuil-les-Bains, 20 boulevard Richet

Dossiers de synthèse :

patrimoine du thermalisme en Bourgogne-Franche-Comté (le) (aire d'étude) (IA00141432)

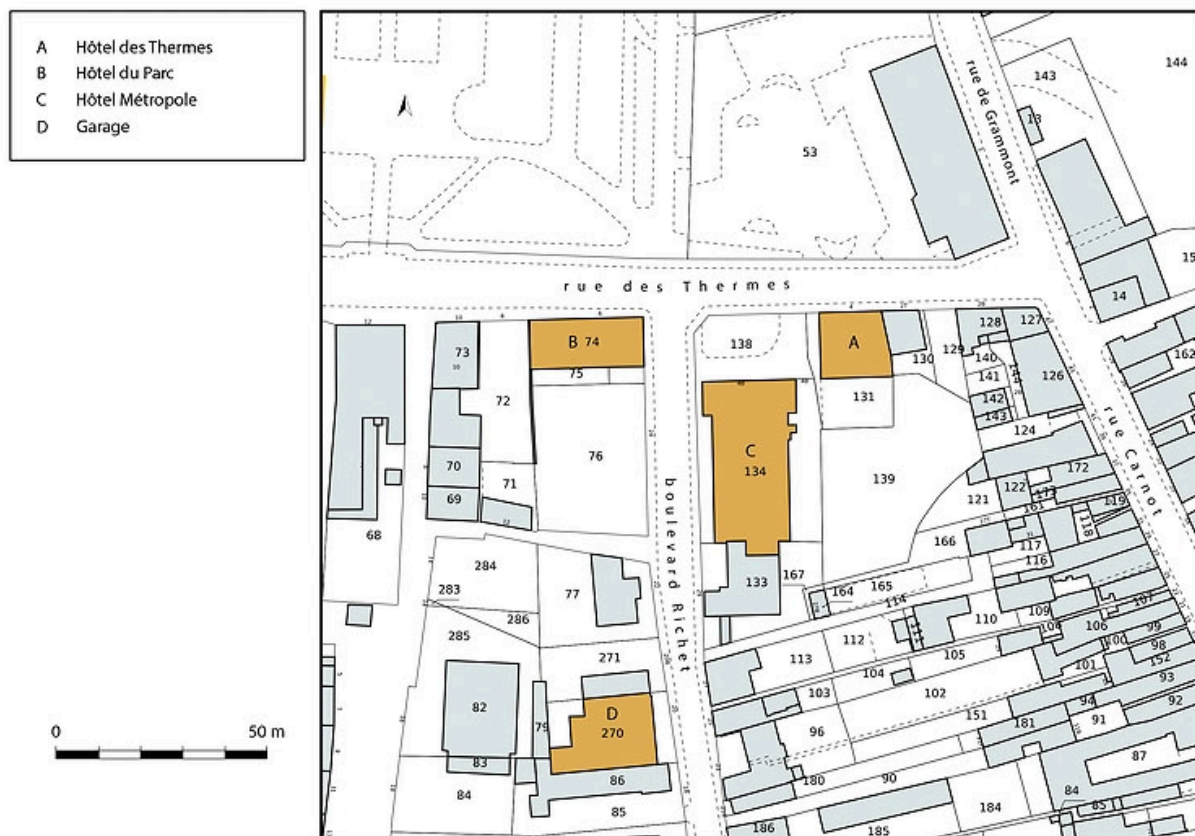
thermalisme dans la commune de Luxeuil-les-Bains (le) (IA70001123) Franche-Comté, Haute-Saône, Luxeuil-les-Bains

hôtels de voyageurs des stations thermales de Bourgogne-Franche-Comté (les) (IA00141434)

Oeuvre(s) contenue(s) :

Auteur(s) du dossier : Fabien Dufoulon

Copyright(s) : (c) Région Bourgogne-Franche-Comté, Inventaire du patrimoine



Plan-masse et de situation, extrait du plan cadastral (2021).

IVR43_20217000168NUDA

Auteur de l'illustration : Pierre-Marie Barbe-Richaud

Date de prise de vue : 2021

(c) Région Bourgogne-Franche-Comté, Inventaire du patrimoine
reproduction soumise à autorisation du titulaire des droits d'exploitation



Vue ancienne.

Référence du document reproduit :

- **Luxeuil-les-Bains. [Premier quart du 20e siècle].**
Luxeuil-les-Bains / [auteur inconnu]. Fougerolles : Reuchet, [premier quart du 20e siècle]. Carte postale.
Collection particulière

IVR43_20227000320NUC4A

Auteur du document reproduit : auteur inconnu

Date de prise de vue : 2022

(c) Région Bourgogne-Franche-Comté, Inventaire du patrimoine
reproduction soumise à autorisation du titulaire des droits d'exploitation



Vue ancienne.

Référence du document reproduit :

- **Luxeuil-les-Bains (Haute-Saône). Hôtel Métropole. [Premier quart du 20e siècle].**
Luxeuil-les-Bains (Haute-Saône). Hôtel Métropole / [auteur inconnu]. [S.l.] : [s.n.], [premier quart du 20e siècle]. Carte postale.
Archives départementales de la Haute-Saône, Vesoul : 11 Fi 311/109

IVR43_20217000105NUC4A

Auteur du document reproduit : auteur inconnu

Date de prise de vue : 2021

(c) Région Bourgogne-Franche-Comté, Inventaire du patrimoine
reproduction soumise à autorisation du titulaire des droits d'exploitation



Situation de l'hôtel, au croisement de la rue des Thermes (à gauche) et du boulevard Richet (à droite).

IVR43_20207000634NUC4A

Auteur de l'illustration : Jérôme Mongreville

Date de prise de vue : 2020

(c) Région Bourgogne-Franche-Comté, Inventaire du patrimoine
reproduction soumise à autorisation du titulaire des droits d'exploitation



Situation de l'hôtel, à proximité immédiate de l'hôtel des Thermes.

IVR43_20207000637NUC4A

Auteur de l'illustration : Jérôme Mongreville

Date de prise de vue : 2020

(c) Région Bourgogne-Franche-Comté, Inventaire du patrimoine
reproduction soumise à autorisation du titulaire des droits d'exploitation



Façade nord, vue de face.

IVR43_20207000640NUC4A

Auteur de l'illustration : Jérôme Mongreville

Date de prise de vue : 2020

(c) Région Bourgogne-Franche-Comté, Inventaire du patrimoine
reproduction soumise à autorisation du titulaire des droits d'exploitation



Façade nord, vue de trois quarts.

IVR43_20207000623NUC4A

Auteur de l'illustration : Jérôme Mongreville

Date de prise de vue : 2020

(c) Région Bourgogne-Franche-Comté, Inventaire du patrimoine
reproduction soumise à autorisation du titulaire des droits d'exploitation



Façade nord, vue de trois quarts, détail.

IVR43_20207000627NUC4A

Auteur de l'illustration : Jérôme Mongreville

Date de prise de vue : 2020

(c) Région Bourgogne-Franche-Comté, Inventaire du patrimoine
reproduction soumise à autorisation du titulaire des droits d'exploitation



Façade nord, vue de trois quarts, détail.

IVR43_20207000624NUC4A

Auteur de l'illustration : Jérôme Mongreville

Date de prise de vue : 2020

(c) Région Bourgogne-Franche-Comté, Inventaire du patrimoine
reproduction soumise à autorisation du titulaire des droits d'exploitation



Façade nord, vue de trois quarts, détail.

IVR43_20207000629NUC4A

Auteur de l'illustration : Jérôme Mongreville

Date de prise de vue : 2020

(c) Région Bourgogne-Franche-Comté, Inventaire du patrimoine
reproduction soumise à autorisation du titulaire des droits d'exploitation



Façade est, vue de trois quarts.

IVR43_20227000109NUC4A

Auteur de l'illustration : Jérôme Mongreville

Date de prise de vue : 2022

(c) Région Bourgogne-Franche-Comté, Inventaire du patrimoine
reproduction soumise à autorisation du titulaire des droits d'exploitation



Façade est, vue de face.

IVR43_20227000107NUC4A

Auteur de l'illustration : Jérôme Mongreville

Date de prise de vue : 2022

(c) Région Bourgogne-Franche-Comté, Inventaire du patrimoine
reproduction soumise à autorisation du titulaire des droits d'exploitation



Façade est, vue de face, détail.

IVR43_20227000111NUC4A

Auteur de l'illustration : Jérôme Mongreville

Date de prise de vue : 2022

(c) Région Bourgogne-Franche-Comté, Inventaire du patrimoine
reproduction soumise à autorisation du titulaire des droits d'exploitation



Façade ouest, vue de trois quarts depuis le nord-ouest.

IVR43_20207000635NUC4A

Auteur de l'illustration : Jérôme Mongreville

Date de prise de vue : 2020

(c) Région Bourgogne-Franche-Comté, Inventaire du patrimoine
reproduction soumise à autorisation du titulaire des droits d'exploitation



Façade ouest, vue de trois quarts depuis le sud-ouest.

IVR43_20207000636NUC4A

Auteur de l'illustration : Jérôme Mongreville

Date de prise de vue : 2020

(c) Région Bourgogne-Franche-Comté, Inventaire du patrimoine
reproduction soumise à autorisation du titulaire des droits d'exploitation



Façade ouest, vue de face, détail.

IVR43_20207000622NUC4A

Auteur de l'illustration : Jérôme Mongreville

Date de prise de vue : 2020

(c) Région Bourgogne-Franche-Comté, Inventaire du patrimoine
reproduction soumise à autorisation du titulaire des droits d'exploitation



Façade ouest, vue de trois quarts, détail.

IVR43_20207000625NUC4A

Auteur de l'illustration : Jérôme Mongreville

Date de prise de vue : 2020

(c) Région Bourgogne-Franche-Comté, Inventaire du patrimoine
reproduction soumise à autorisation du titulaire des droits d'exploitation



Travée de la façade ouest.

IVR43_20207000626NUC4A

Auteur de l'illustration : Jérôme Mongreville

Date de prise de vue : 2020

(c) Région Bourgogne-Franche-Comté, Inventaire du patrimoine
reproduction soumise à autorisation du titulaire des droits d'exploitation



Aisseliers de la saillie de rive.

IVR43_20207000620NUC4A

Auteur de l'illustration : Jérôme Mongreville

Date de prise de vue : 2020

(c) Région Bourgogne-Franche-Comté, Inventaire du patrimoine
reproduction soumise à autorisation du titulaire des droits d'exploitation



Aisseliers de la saillie de rive.

IVR43_20207000621NUC4A

Auteur de l'illustration : Jérôme Mongreville

Date de prise de vue : 2020

(c) Région Bourgogne-Franche-Comté, Inventaire du patrimoine
reproduction soumise à autorisation du titulaire des droits d'exploitation




Aisseliers de la saillie de rive.

IVR43_20207000628NUC4A

Auteur de l'illustration : Jérôme Mongreville

Date de prise de vue : 2020

(c) Région Bourgogne-Franche-Comté, Inventaire du patrimoine
reproduction soumise à autorisation du titulaire des droits d'exploitation




Escalier principal, porte de l'ascenseur fermée.

IVR43_20207000632NUC4A

Auteur de l'illustration : Jérôme Mongreville

Date de prise de vue : 2020

(c) Région Bourgogne-Franche-Comté, Inventaire du patrimoine
reproduction soumise à autorisation du titulaire des droits d'exploitation



Escalier principale, porte de l'ascenseur ouverte.

IVR43_20207000631NUC4A

Auteur de l'illustration : Jérôme Mongreville

Date de prise de vue : 2020

(c) Région Bourgogne-Franche-Comté, Inventaire du patrimoine
reproduction soumise à autorisation du titulaire des droits d'exploitation



Cabine de l'ascenseur, vue intérieure.

IVR43_20207000633NUC4A

Auteur de l'illustration : Jérôme Mongreville

Date de prise de vue : 2020

(c) Région Bourgogne-Franche-Comté, Inventaire du patrimoine
reproduction soumise à autorisation du titulaire des droits d'exploitation