

Franche-Comté, Haute-Saône  
Purgerot  
rue du Vaux

## fontaine-lavoir, rue du Vaux

### Références du dossier

Numéro de dossier : IA70000926  
Date de l'enquête initiale : 2017  
Date(s) de rédaction : 2018  
Cadre de l'étude : enquête thématique régionale val de Saône  
Degré d'étude : étudié  
Référence du dossier Monument Historique : PA00102313

### Désignation

Dénomination : lavoir, fontaine, abreuvoir

### Compléments de localisation

Milieu d'implantation : en village  
Références cadastrales :

### Historique

En 1847, le conseil municipal souhaite restaurer la **fontaine** située devant la mairie et celle située sur la place publique. La commune décide de faire appel aux architectes Charles Lebeuffe et Adrien Renahy de Vesoul, qui, dans de nombreuses réalisations, ont innové en utilisant des structures métalliques. Le projet déposé par les architectes comporte deux parties : une première pour la pose d'une conduite d'eau alimentée par une source située sur un terrain privé (le propriétaire sera indemnisé) et une seconde pour la construction des fontaines.

le 18 juillet 1847, les architectes remettent à la commune un projet pour les deux édifices . Ce projet comprend un mémoire explicatif, un devis et des plans (plans des lieux, plans-masses et élévations). Pour la fontaine située sur la place, le bassin existant sera démoli ; le devis s'élève à 8 499 francs. Le 19 août 1847, la préfecture procède à la mise en adjudication des travaux qui sont attribués aux entrepreneurs Patret, maître de **forge** à Varigney et Guillemin, installé à La Neuville-lès-Scey (Haute-Saône). Les travaux sont réceptionnés en 1849.

En 1906, le pavage de la place est restauré sous la houlette de l'architecte Humbert. Cette intervention consiste à enlever les pavés détériorés et à les remplacer par de nouveaux. A cette occasion, les portes en tôle sont également restaurées. En 1925, une seconde intervention sous la direction de l'architecte Louis Humbert de Vesoul (Haute-Saône) est nécessaire ; elle porte principalement sur la réparation du lanterneau. La couverture en fer blanc est remplacée par de la tôle galvanisée ; l'entrepreneur Bernard Fusier, installé à Rioz (Haute-Saône), réalise ces travaux.

Le 7 novembre 1990, la commission des Monuments historiques décide de protéger la fontaine : l'inscription porte sur le lavoir ainsi que sur le pavage.

Période(s) principale(s) : 2e quart 19e siècle ()

Dates : 1847 (daté par travaux historiques), 1849 (daté par travaux historiques)

Auteur(s) de l'oeuvre : Adrien Renahy (architecte, attribution par source), Charles Vincent Théodore Le Beuffe (architecte départemental, attribution par source), Patret (fondeur, attribution par source)

### Description

Le lavoir se situe au centre de la place. Le sol est entièrement pavé autour de l'édifice. Les bassins et les trois murs du lavoir sont en pierre de taille. Le garde-corps, les colonnettes sur la façade ouverte sont en fonte ainsi que le lanterneau et son support. La couverture de l'édifice est en tôle galvanisée. Les abreuvoirs sont placés à l'extérieur. L'accès au lavoir s'effectue par des portes en fer situées sur les deux murs pignons.

Patret, qui réalisa la partie en fonte a apporté un soin tout particulier aux colonnettes en dessinant des motifs complexes (candélabres) inspirés de la Renaissance.

### Eléments descriptifs

Matériau(x) du gros-oeuvre, mise en oeuvre et revêtement : calcaire, pierre de taille ; fonte

Matériau(x) de couverture : tôle galvanisée

Type(s) de couverture : lanterneau

### Statut, intérêt et protection

Intérêt de l'œuvre : Motifs néo-Renaissance

Protections : inscrit MH partiellement

1990/07/11 : inscrit MH

Lavoir, y compris le pavage extérieur (cad. AB ; DOMAINE PUBLIC) : inscription par arrêté du 11 juillet 1990

Statut de la propriété : propriété de la commune

### Références documentaires

#### Documents d'archive

- **3 O 441, Travaux communaux de Purgerot (1812-1877).**  
Travaux communaux de Purgerot (1812-1877). 1 Liasse.  
Archives départementales de la Haute-Saône, Vesoul : 3 O 441
- **3 O 441(1), Travaux communaux (depuis 1879).**  
3 O 441(1), Travaux communaux de Purgerot (depuis 1879). 1 liasse.  
Archives départementales de la Haute-Saône, Vesoul : 3 O 441(1)
- **427 Edépôt 36/M1, Edifices communaux (An IV-1901).**  
427 Edépôt 36/M1, Édifices communaux de Purgerot (An IV-1901). Liasse classée par édifice.  
Archives départementales de la Haute-Saône, Vesoul : 427 Edépôt 36/M1

#### Bibliographie

- **Grisel, Denis. Les fontaines-lavoirs en Haute-Saône au XIXe siècle. 1982.**  
Grisel, Denis. Les fontaines-lavoirs en Haute-Saône au 19e siècle. *Monuments historiques*, 1982, n° 122 , p. 11-17.  
p.78
- **Boisnard, Patrick. Dossier de protection du lavoir à Purgerot, 1990.**  
Boisnard, Patrick. Dossier de protection du lavoir à Purgerot, 1990. - Besançon : DRAC de Bourgogne-Franché-Comté, Conservation régionale des Monuments historiques, 1990.  
Conservation régionale des Monuments historiques, Besançon

### Illustrations



Vue générale.  
Phot. Jérôme Mongreville



Vue de trois-quart.  
Phot. Jérôme Mongreville



Vue depuis le haut de la rue du Vaux.  
Phot. Jérôme Mongreville

IVR43\_20177001314NUC4A



La façade antérieure de l'édifice.  
Phot. Jérôme Mongreville  
IVR43\_20177001318NUC4A

IVR43\_20177001321NUC4A



L'abreuvoir.  
Phot. Jérôme Mongreville  
IVR43\_20177001315NUC4A


IVR43\_20177001320NUC4A



Le garde-corps en fonte.  
Phot. Jérôme Mongreville  
IVR43\_20177001316NUC4A




Détail du garde-corps et d'une colonne.  
Phot. Jérôme Mongreville  
IVR43\_20177001317NUC4A



L'ombre du garde-corps dans le bassin.  
Phot. Jérôme Mongreville  
IVR43\_20177001324NUC4A



Le bassin du lavoir.  
Phot. Jérôme Mongreville  
IVR43\_20177001325NUC4A



Le lanterneau.  
Phot. Jérôme Mongreville  
IVR43\_20177001326NUC4A

## Dossiers liés

### Dossiers de synthèse :

le val de Saône - aire d'étude (IA70001083)

présentation de la commune de Purgerot (IA70000865) Franche-Comté, Haute-Saône, Purgerot

architecture liée à l'eau de la commune de Purgerot (IA70000932) Franche-Comté, Haute-Saône, Purgerot

### Oeuvre(s) contenue(s) :

### Oeuvre(s) en rapport :

village de Purgerot (IA70000860) Franche-Comté, Haute-Saône, Purgerot

fontaine (IA70000953) Franche-Comté, Haute-Saône, Purgerot, Grande Rue

Auteur(s) du dossier : Guillaume Gézolme

Copyright(s) : (c) Région Bourgogne-Franche-Comté, Inventaire du patrimoine



Vue générale.

IVR43\_20177001314NUC4A

Auteur de l'illustration : Jérôme Mongreville

Date de prise de vue : 2016

(c) Région Bourgogne-Franche-Comté, Inventaire du patrimoine  
reproduction soumise à autorisation du titulaire des droits d'exploitation



Vue de trois-quart.

IVR43\_20177001321NUC4A

Auteur de l'illustration : Jérôme Mongreville

Date de prise de vue : 2016

(c) Région Bourgogne-Franche-Comté, Inventaire du patrimoine  
reproduction soumise à autorisation du titulaire des droits d'exploitation



Vue depuis le haut de la rue du Vaux.

IVR43\_20177001320NUC4A

Auteur de l'illustration : Jérôme Mongreville

Date de prise de vue : 2016

(c) Région Bourgogne-Franche-Comté, Inventaire du patrimoine  
reproduction soumise à autorisation du titulaire des droits d'exploitation



La façade antérieure de l'édifice.

IVR43\_20177001318NUC4A

Auteur de l'illustration : Jérôme Mongreville

Date de prise de vue : 2016

(c) Région Bourgogne-Franche-Comté, Inventaire du patrimoine  
reproduction soumise à autorisation du titulaire des droits d'exploitation



L'abreuvoir.

IVR43\_20177001315NUC4A

Auteur de l'illustration : Jérôme Mongreville

Date de prise de vue : 2016

(c) Région Bourgogne-Franche-Comté, Inventaire du patrimoine  
reproduction soumise à autorisation du titulaire des droits d'exploitation



Le garde-corps en fonte.

IVR43\_20177001316NUC4A

Auteur de l'illustration : Jérôme Mongreville

Date de prise de vue : 2016

(c) Région Bourgogne-Franche-Comté, Inventaire du patrimoine  
reproduction soumise à autorisation du titulaire des droits d'exploitation




Détail du garde-corps et d'une colonne.

IVR43\_20177001317NUC4A

Auteur de l'illustration : Jérôme Mongreville

Date de prise de vue : 2016

(c) Région Bourgogne-Franche-Comté, Inventaire du patrimoine  
reproduction soumise à autorisation du titulaire des droits d'exploitation



L'ombre du garde-corps dans le bassin.

IVR43\_20177001324NUC4A

Auteur de l'illustration : Jérôme Mongreville

Date de prise de vue : 2016

(c) Région Bourgogne-Franche-Comté, Inventaire du patrimoine  
reproduction soumise à autorisation du titulaire des droits d'exploitation




Le bassin du lavoir.

IVR43\_20177001325NUC4A

Auteur de l'illustration : Jérôme Mongreville

Date de prise de vue : 2016

(c) Région Bourgogne-Franche-Comté, Inventaire du patrimoine  
reproduction soumise à autorisation du titulaire des droits d'exploitation



Le lanterneau.

IVR43\_20177001326NUC4A

Auteur de l'illustration : Jérôme Mongreville

Date de prise de vue : 2016

(c) Région Bourgogne-Franche-Comté, Inventaire du patrimoine  
reproduction soumise à autorisation du titulaire des droits d'exploitation