

Franche-Comté, Haute-Saône
Scey-sur-Saône-et-Saint-Albin

pont de Scey-sur-Saône

Références du dossier

Numéro de dossier : IA70001056
Date de l'enquête initiale : 2018
Date(s) de rédaction : 2019
Cadre de l'étude : enquête thématique régionale val de Saône
Degré d'étude : étudié

Désignation

Dénomination : pont

Compléments de localisation

Milieu d'implantation :
Références cadastrales :

Historique

Le pont est une construction qui date de 1796. Auparavant, un ancien pont a existé au 16e siècle. Cependant, aucune source mentionne la présence de cet édifice avant le 16e.

Appelé pont royal au 18e siècle, un dénommé Michel, charpentier de profession, érige deux arcades. Vers 1749, des travaux de restauration sont réalisés sous la responsabilité de Jean Querret, ingénieur sous l'ordre de l'intendant de Bourgogne. Il s'agit de reconstruire deux arches. Une partie de l'intervention consiste également à mettre en place un système qui permet d'alimenter suffisamment la forge du seigneur de Bauffremont. Un plan daté de 1772 permet d'appréhender l'architecture de l'ouvrage, qui disposait de 11 piles et de 11 arches également. En 1781, un plan de la traverse de Scey-sur-Saône montre que la première partie du pont reliant la berge au moulin disposait d'une architecture en bois.

En septembre 1944, les allemands, battant en retraite font exploser une partie du pont. Suite à cette destruction, il ne subsiste que huit arches.

Période(s) principale(s) : 16e siècle (), 2e moitié 18e siècle ()
Auteur(s) de l'oeuvre : Jean Querret (ingénieur, attribution par travaux historiques)

Description

Le pont "ancien" est constitué désormais de huit arches, voutées d'arcs en plein cintre, reposant sur des piles à bec. Les parapets sont en fer forgé. La partie reconstruite se compose de deux voûtes d'arcs surbaissés reposant sur une seule pile.

Éléments descriptifs

Matériau(x) du gros-oeuvre, mise en oeuvre et revêtement : calcaire, pierre de taille ; béton

Statut, intérêt et protection

Statut de la propriété : propriété du département

Références documentaires

Documents d'archive

- **Archives départementales de la Haute-Saône. B 8932. Actes extraordinaires intéressant les communes de Chassey, Ferrières, La Neuvelle et Scey-sur-Saône. [1649-1786].**
Archives départementales de la Haute-Saône. B 8932. Actes extraordinaires intéressant les communes de Chassey, Ferrières, La Neuvelle et Scey-sur-Saône. [1649-1786].
Archives départementales de la Haute-Saône, Vesoul : B 8932

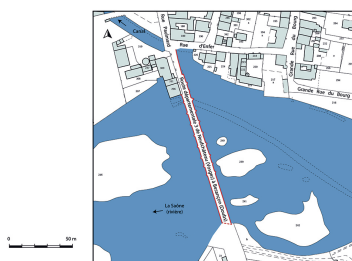
Documents figurés

- **Plan de l'écluse et du pont de Scey-sur-Saône. 1772.**
Scey-sur-Saône-et-Saint-Albin. Plan de l'écluse et du pont de Scey-sur-Saône / Jean Gruyer. 1772. Dessin. In : Archives départementales de la Haute-Saône, Vesoul. 232 E dépôt. Commune de Ferrières-les-Scey.
Archives départementales de la Haute-Saône, Vesoul : 232 E dépôt
- **Scey-sur-Saône (Haute-Saône). - Le grand pont.**
Scey-sur-Saône (Haute-Saône). - Le grand pont. Carte postale, édition et cliché C.Jeunet.
Archives départementales de la Haute-Saône, Vesoul
- **Plan de la traverse de Scey-sur-Saône dit le Bourg, grande route de Besançon à Nancy, levé à l'occasion du redressement projeté entre Scey-l'Église et le pont de Scey-le-Bourg. 10 février 1781.**
Plan de la traverse de Scey-sur-Saône dit le Bourg, grande route de Besançon à Nancy, levé à l'occasion du redressement projeté entre Scey-l'Église et le pont de Scey-le-Bourg / Lingée. 10 février 1781. Dessin. Approuvé [...] par l'intendant du comté de Bourgogne à Besançon le 28 septembre 1788. In : Archives départementales de la Haute-Saône. C 576.
Archives départementales de la Haute-Saône, Vesoul : C 576

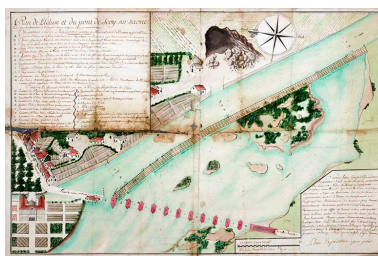
Bibliographie

- **Bouvard, André ; Voisin, Jean-Claude ; Affolter, Éric. Atlas des villes de Franche-Comté, I. Les bourgs castraux de la Haute-Saône. Éd. Presses universitaires de Nancy - Éditions Universitaires de Lorraine, 1992. 976p. ISBN-10 2-86480-621-5**
Bouvard, André ; Voisin, Jean-Claude ; Affolter, Éric. *Atlas des villes de Franche-Comté, I. Les bourgs castraux de la Haute-Saône*. Éd. Presses universitaires de Nancy - Éditions Universitaires de Lorraine, 1992. 976p. ISBN-10 2-86480-621-5
p.180


Illustrations



Plan-masse et de situation.
Extrait du plan cadastral, 2019.
Dess. Bertrand Turina
IVR43_20197000192NUDA



Plan du pont, 1772.
Phot. Jérôme Mongreville,
Autr. Jean Gruyer
IVR43_20177001171NUC4A



Détail du pont issu du Plan de la
traverse de Scey-sur-Saône (1781).
Phot. Jérôme Mongreville,
Autr. Lingée
IVR43_20197000047NUC4A



Scey-sur-Saône (Haute-Saône).
- Le grand pont, carte postale.
Phot. Jérôme Mongreville
IVR43_20197000079NUC4A



Le pont de Scey-sur-Saône, carte postale.
IVR43_20197000235NUC4A



Vue depuis la rue Paulmard.
Phot. Sonia Dourlot
IVR43_20167001857NUC2A



Le pont et la "portière" qui alimentait l'ancienne forge.
Phot. Sonia Dourlot
IVR43_20167001858NUC2A



Le pont depuis la rive gauche.
Phot. Sonia Dourlot
IVR43_20167001859NUC2A



La plaque commémorative en l'honneur du Général Reverdy, et en arrière plan, sa demeure.
Phot. Sonia Dourlot
IVR43_20167001860NUC2A

Dossiers liés

Dossiers de synthèse :

le val de Saône - aire d'étude (IA70001083)

présentation de la commune de Scey-sur-Saône-et-Saint-Albin (IA70000922) Franche-Comté, Haute-Saône, Scey-sur-Saône-et-Saint-Albin

Les ponts de la Saône navigable en Bourgogne-Franche-Comté (IA00141435)

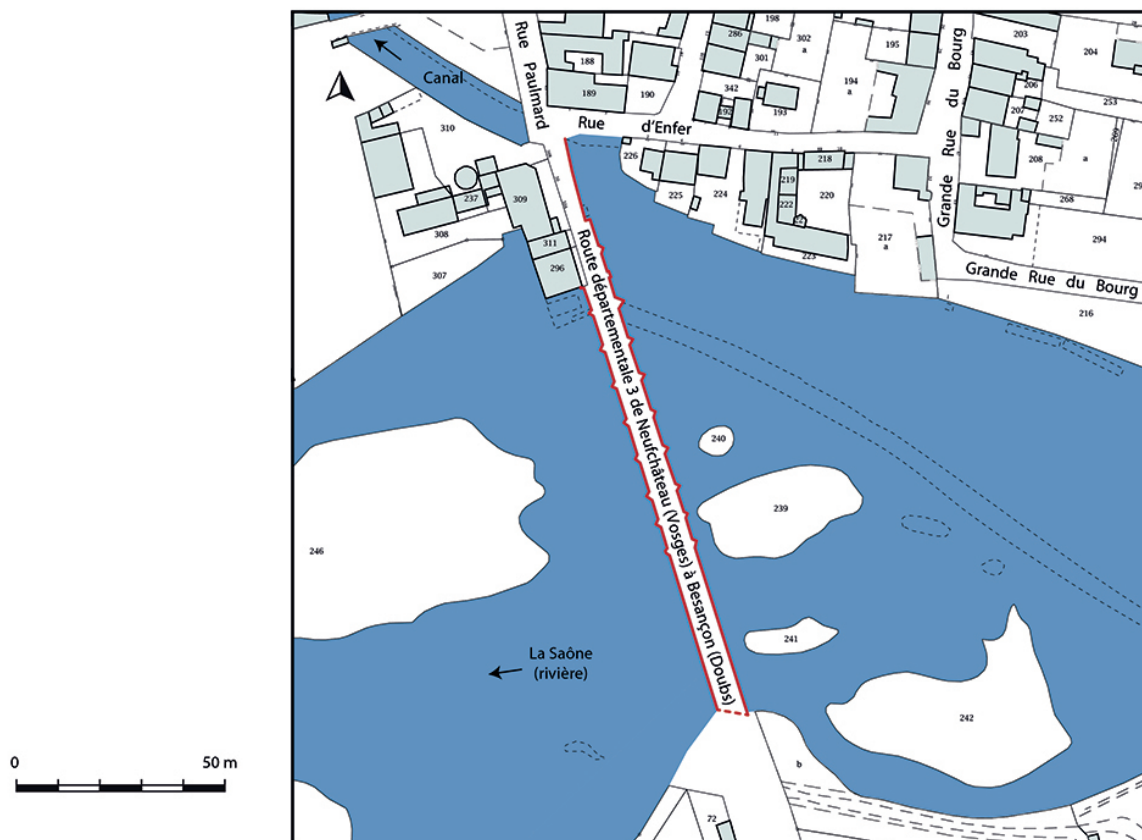
Oeuvre(s) contenue(s) :

Oeuvre(s) en rapport :

bourg (IA70001076) Franche-Comté, Haute-Saône, Scey-sur-Saône-et-Saint-Albin, le Bourg, rue Armand Paulmard, rue André Bergerot, rue Derrière les Murs, rue de la Perception, rue d'Enfer, rue des Forges, rue des Fours

Auteur(s) du dossier : Guillaume Gézolme

Copyright(s) : (c) Région Bourgogne-Franche-Comté, Inventaire du patrimoine



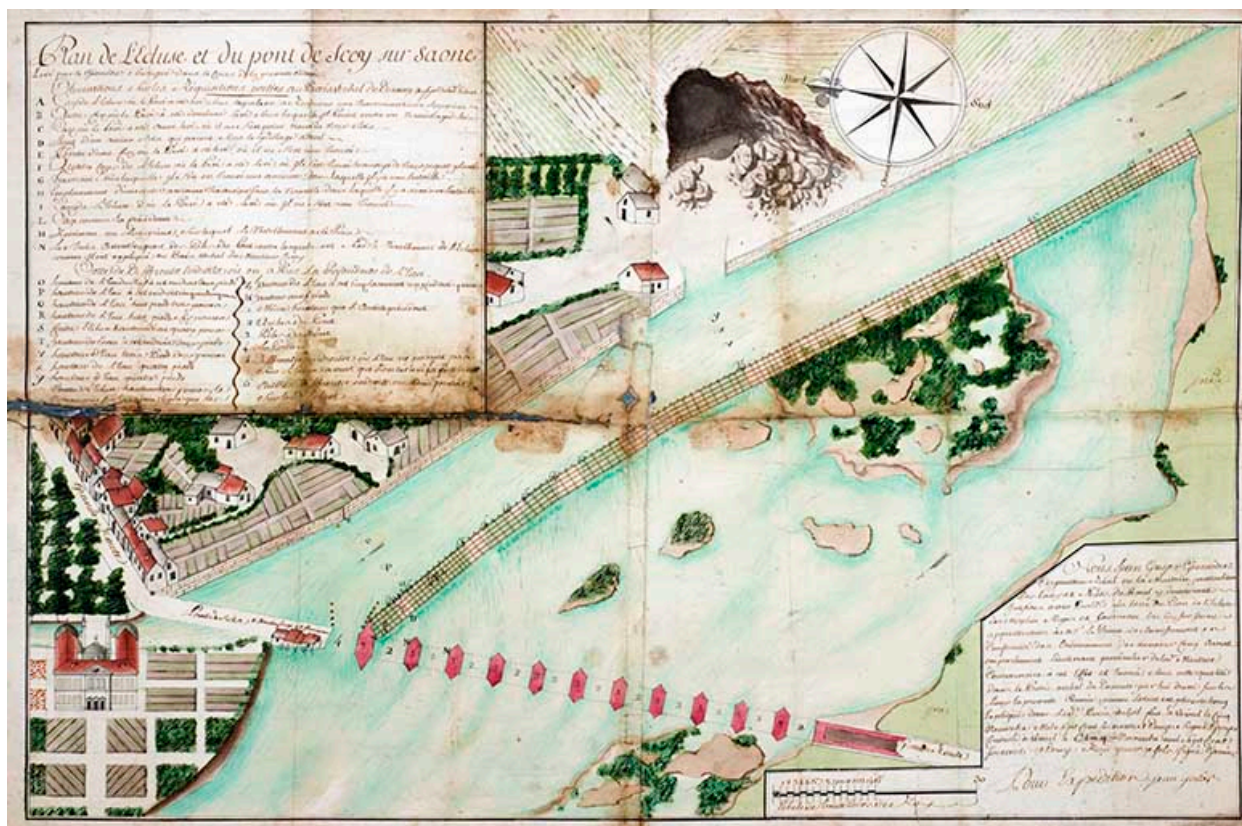
Plan-masse et de situation. Extrait du plan cadastral, 2019.

IVR43_20197000192NUDA

Auteur de l'illustration : Bertrand Turina

Date de prise de vue : 2019

(c) Région Bourgogne-Franche-Comté, Inventaire du patrimoine
reproduction soumise à autorisation du titulaire des droits d'exploitation



Plan du pont, 1772.

Référence du document reproduit :

- **Plan de l'écluse et du pont de Scey-sur-Saône, 1772.**
Scey-sur-Saône-et-Saint-Albin. Plan de l'écluse et du pont de Scey-sur-Saône / Jean Gruyer. 1772. Dessin. In : Archives départementales de la Haute-Saône, Vesoul. 232 E dépôt. Commune de Ferrières-les-Scey. Archives départementales de la Haute-Saône, Vesoul : 232 E dépôt

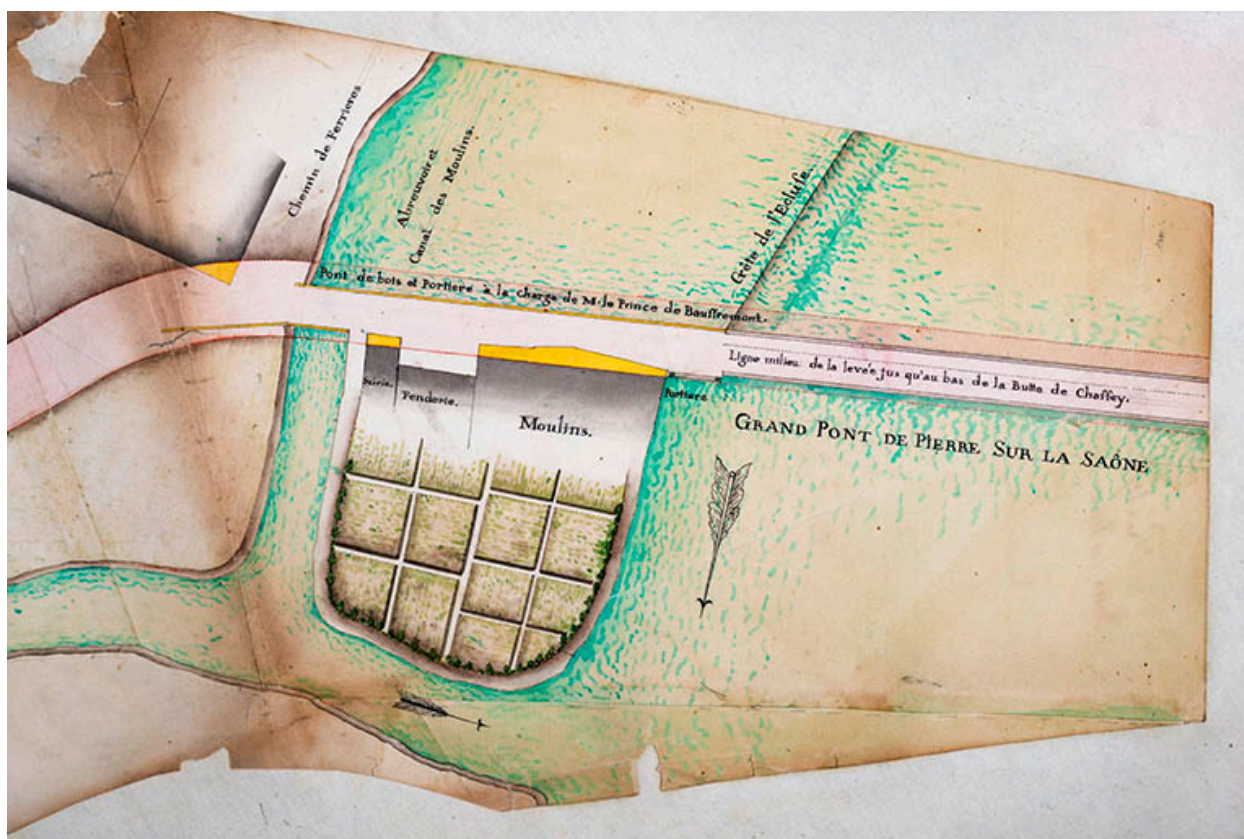
IVR43_20177001171NUC4A

Auteur de l'illustration : Jérôme Mongreville

Auteur du document reproduit : Jean Gruyer

Date de prise de vue : 2017

(c) Région Bourgogne-Franche-Comté, Inventaire du patrimoine ; (c) Archives départementales de la Haute-Saône reproduction soumise à autorisation du titulaire des droits d'exploitation



Détail du pont issu du Plan de la traverse de Scey-sur-Saône (1781).

Référence du document reproduit :

- **Plan de la traverse de Scey-sur-Saône dit le Bourg, grande route de Besançon à Nancy, levé à l'occasion du redressement projeté entre Scey-l'Église et le pont de Scey-le-Bourg. 10 février 1781.**

Plan de la traverse de Scey-sur-Saône dit le Bourg, grande route de Besançon à Nancy, levé à l'occasion du redressement projeté entre Scey-l'Église et le pont de Scey-le-Bourg / Lingée. 10 février 1781. Dessin. Approuvé [...] par l'intendant du comté de Bourgogne à Besançon le 28 septembre 1788. In : Archives départementales de la Haute-Saône. C 576.

Archives départementales de la Haute-Saône, Vesoul : C 576

IVR43_20197000047NUC4A

Auteur de l'illustration : Jérôme Mongreville

Auteur du document reproduit : Lingée

Date de prise de vue : 2019

(c) Région Bourgogne-Franche-Comté, Inventaire du patrimoine ; (c) Archives départementales de la Haute-Saône reproduction soumise à autorisation du titulaire des droits d'exploitation



Scey-sur-Saône (Haute-Saône). - Le grand pont, carte postale.

Référence du document reproduit :

- **Scey-sur-Saône (Haute-Saône). - Le grand pont.**
Scey-sur-Saône (Haute-Saône). - Le grand pont. Carte postale, édition et cliché C.Jeunet.
Archives départementales de la Haute-Saône, Vesoul

IVR43_20197000079NUC4A

Auteur de l'illustration : Jérôme Mongreville

Date de prise de vue : 2019

(c) Région Bourgogne-Franche-Comté, Inventaire du patrimoine ; (c) Archives départementales de la Haute-Saône
reproduction soumise à autorisation du titulaire des droits d'exploitation



Le pont de Sceaux-sur-Saône, carte postale.

IVR43_20197000235NUC4A
(c) Région Bourgogne-Franche-Comté, Inventaire du patrimoine
reproduction soumise à autorisation du titulaire des droits d'exploitation



Vue depuis la rue Paulmard.

IVR43_20167001857NUC2A

Auteur de l'illustration : Sonia Dourlot

Date de prise de vue : 2016

(c) Région Bourgogne-Franche-Comté, Inventaire du patrimoine
reproduction soumise à autorisation du titulaire des droits d'exploitation



Le pont et la "portière" qui alimentait l'ancienne forge.

IVR43_20167001858NUC2A

Auteur de l'illustration : Sonia Dourlot

Date de prise de vue : 2016

(c) Région Bourgogne-Franche-Comté, Inventaire du patrimoine
reproduction soumise à autorisation du titulaire des droits d'exploitation



Le pont depuis la rive gauche.

IVR43_20167001859NUC2A

Auteur de l'illustration : Sonia Dourlot

Date de prise de vue : 2016

(c) Région Bourgogne-Franche-Comté, Inventaire du patrimoine
reproduction soumise à autorisation du titulaire des droits d'exploitation



La plaque commémorative en l honneur du Général Reverdy, et en arrière plan, sa demeure.

IVR43_20167001860NUC2A

Auteur de l'illustration : Sonia Dourlot

Date de prise de vue : 2016

(c) Région Bourgogne-Franche-Comté, Inventaire du patrimoine
reproduction soumise à autorisation du titulaire des droits d'exploitation