

Franche-Comté, Jura  
Salins-les-Bains  
6 rue de la République,

## **nouveau casino**

### **Références du dossier**

Numéro de dossier : IA39002043

Date de l'enquête initiale : 2021

Date(s) de rédaction : 2021

Cadre de l'étude : enquête thématique régionale thermalisme en Bourgogne-Franche-Comté (1e)

Degré d'étude : étudié

### **Désignation**

Dénomination : casino

### **Compléments de localisation**

Milieu d'implantation : en ville

Références cadastrales : 2021, AO, 332

### **Historique**

Le premier casino de la ville est abandonné au milieu des années 1950. L'activité est transférée dans la Maison du Pardessus de la Grande Saline. L'édifice est très endommagé lors d'un incendie le 26 mars 2007. Le nouveau casino, construit par l'agence de Michel Malcotti et Catherine Roussey, est inauguré en avril 2009. L'édifice est lauréat du palmarès départemental de l'architecture et de l'aménagement (2011) et reçoit le prix spécial du jury du palmarès régional de l'architecture et de l'aménagement (2012).

Période(s) principale(s) : 1er quart 21e siècle ()

Dates : 2009 (daté par source)

Auteur(s) de l'oeuvre : SCP Malcotti-Roussey (agence d'architecture, attribution par source)

### **Description**

L'édifice est construit en béton. Il comprend une salle de jeux, un restaurant et une salle de spectacle. Les façades en verre sont habillées d'une structure en acier rouillé.

### **Éléments descriptifs**

Matériau(x) du gros-oeuvre, mise en oeuvre et revêtement : béton ; acier

Étage(s) ou vaisseau(x) : rez-de-chaussée, 1 étage carré

### **Statut, intérêt et protection**

Statut de la propriété : propriété privée

### **Références documentaires**

#### **Documents d'archive**

- Archives départementales du Jura. 8 J 597. Société de la Saline de Salins-les-Bains. Logement du chef de service. Casino. [1910-1955].

Archives départementales du Jura. 8 J 597. Société de la Saline de Salins-les-Bains. Logement du chef de service. Casino. [1910-1955].

Archives départementales du Jura, Montmorot : 8 J 597

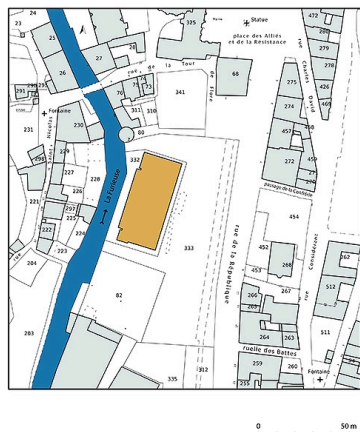
## Documents figurés

- **Société d'exploitation du casino de Salins. Aménagement de l'abbaye. Plan du rez-de-chaussée. 9 septembre 1955.**  
Société d'exploitation du casino de Salins. Aménagement de l'abbaye. Plan du rez-de-chaussée / Jean-Louis Ducruet. 9 septembre 1955. Diazographie. Échelle 1/50.  
Archives départementales du Jura, Montmorot : 8 J 597
- **Société d'exploitation du casino de Salins. Aménagement de l'abbaye. Coupe. 9 septembre 1955.**  
Société d'exploitation du casino de Salins. Aménagement de l'abbaye. Coupe / Jean-Louis Ducruet. 9 septembre 1955. Diazographie. Échelle 1/50.  
Archives départementales du Jura, Montmorot : 8 J 597
- **Société d'exploitation du casino de Salins. Aménagement de l'abbaye. Façade principale. 9 septembre 1955.**  
Société d'exploitation du casino de Salins. Aménagement de l'abbaye. Façade principale / Jean-Louis Ducruet. 9 septembre 1955. Diazographie. Échelle 1/50.  
Archives départementales du Jura, Montmorot : 8 J 597
- **Société d'exploitation du casino de Salins. Aménagement de l'abbaye. Façade sud. 9 septembre 1955.**  
Société d'exploitation du casino de Salins. Aménagement de l'abbaye. Façade sud / Jean-Louis Ducruet. 9 septembre 1955. Diazographie. Échelle 1/50.  
Archives départementales du Jura, Montmorot : 8 J 597
- **Société d'exploitation du casino de Salins. Aménagement de l'abbaye. Façade est. 9 septembre 1955.**  
Société d'exploitation du casino de Salins. Aménagement de l'abbaye. Façade est / Jean-Louis Ducruet. 9 septembre 1955. Diazographie. Échelle 1/50.  
Archives départementales du Jura, Montmorot : 8 J 597
- **Société d'exploitation du casino de Salins. Aménagement de l'abbaye. Façade ouest. 9 septembre 1955.**  
Société d'exploitation du casino de Salins. Aménagement de l'abbaye. Façade ouest / Jean-Louis Ducruet. 9 septembre 1955. Diazographie. Échelle 1/50.  
Archives départementales du Jura, Montmorot : 8 J 597

## Bibliographie

- **Clot, Daniel. Gachet, Frédéric, De Salins du Jura à Salins-les-Bains. 2011.**  
Clot, Daniel. Gachet, Frédéric, *De Salins du Jura à Salins-les-Bains*. Salins-les-Bains : Pays du livre, 2011. 139 p. ISBN 978-2-9530380-5-7.  
P. 88-96.


## Illustrations




Plan-masse et de situation,  
extrait du plan cadastral (2021).  
Dess. Pierre-Marie Barbe-Richaud  
IVR43\_20213900177NUDA




Vue d'ensemble de l'édifice  
surplombé par le fort Saint-André.  
Phot. Jérôme Mongreville  
IVR43\_20223900418NUC4A




Vue depuis le nord-est.  
Phot. Jérôme Mongreville  
IVR43\_20223900412NUC4A



Vue depuis le nord-est.  
Phot. Jérôme Mongreville  
IVR43\_20223900413NUC4A



Vue depuis le nord-est.  
Phot. Jérôme Mongreville  
IVR43\_20223900416NUC4A



Vue depuis le sud-est.  
Phot. Jérôme Mongreville  
IVR43\_20223900415NUC4A



Galerie en façade.  
Phot. Jérôme Mongreville  
IVR43\_20223900414NUC4A

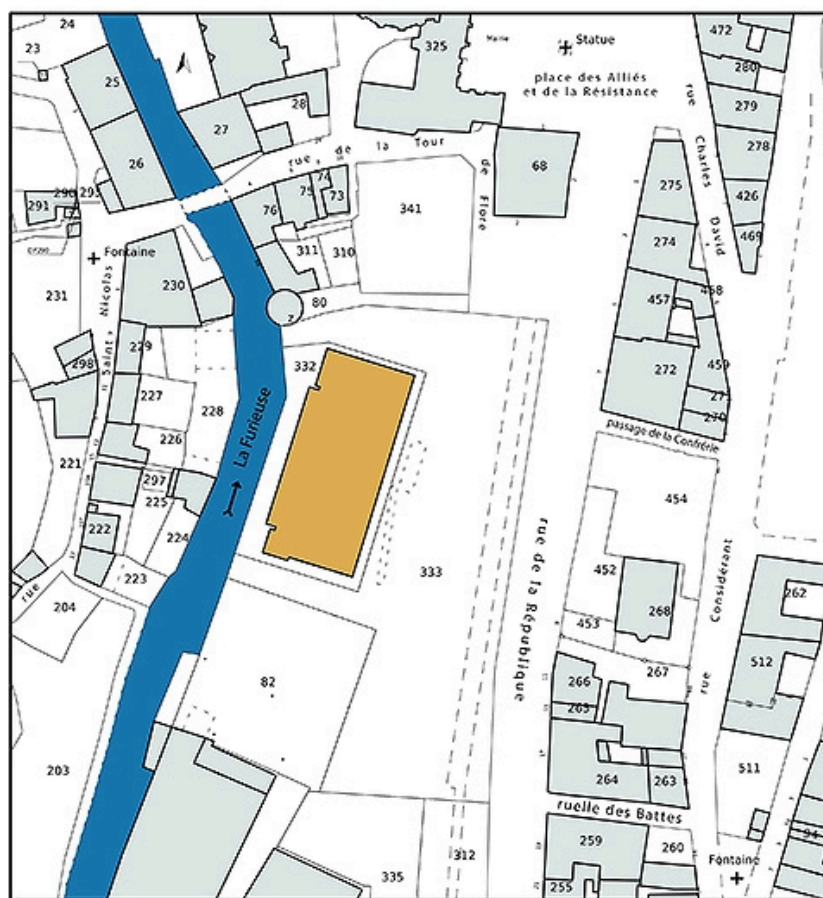
## Dossiers liés

Dossiers de synthèse :

patrimoine du thermalisme en Bourgogne-Franche-Comté (le) (aire d'étude) (IA00141432)  
thermalisme dans la commune de Salins-les-Bains (le) (IA39002031) Franche-Comté, Jura, Salins-les-Bains  
**Oeuvre(s) contenue(s) :**

Auteur(s) du dossier : Fabien Dufoulon

Copyright(s) : (c) Région Bourgogne-Franche-Comté, Inventaire du patrimoine



Plan-masse et de situation, extrait du plan cadastral (2021).

IVR43\_20213900177NUDA

Auteur de l'illustration : Pierre-Marie Barbe-Richaud

Date de prise de vue : 2021

(c) Région Bourgogne-Franche-Comté, Inventaire du patrimoine  
reproduction soumise à autorisation du titulaire des droits d'exploitation



Vue d'ensemble de l'édifice surplombé par le fort Saint-André.

IVR43\_20223900418NUC4A

Auteur de l'illustration : Jérôme Mongreville

Date de prise de vue : 2022

(c) Région Bourgogne-Franche-Comté, Inventaire du patrimoine  
reproduction soumise à autorisation du titulaire des droits d'exploitation





Vue depuis le nord-est.

IVR43\_20223900412NUC4A

Auteur de l'illustration : Jérôme Mongreville

Date de prise de vue : 2022

(c) Région Bourgogne-Franche-Comté, Inventaire du patrimoine  
reproduction soumise à autorisation du titulaire des droits d'exploitation



Vue depuis le nord-est.

IVR43\_20223900413NUC4A

Auteur de l'illustration : Jérôme Mongreville

Date de prise de vue : 2022

(c) Région Bourgogne-Franche-Comté, Inventaire du patrimoine  
reproduction soumise à autorisation du titulaire des droits d'exploitation





Vue depuis le nord-est.

IVR43\_20223900416NUC4A

Auteur de l'illustration : Jérôme Mongreville

Date de prise de vue : 2022

(c) Région Bourgogne-Franche-Comté, Inventaire du patrimoine  
reproduction soumise à autorisation du titulaire des droits d'exploitation



Vue depuis le sud-est.

IVR43\_20223900415NUC4A

Auteur de l'illustration : Jérôme Mongreville

Date de prise de vue : 2022

(c) Région Bourgogne-Franche-Comté, Inventaire du patrimoine  
reproduction soumise à autorisation du titulaire des droits d'exploitation



Galerie en façade.

IVR43\_20223900414NUC4A

Auteur de l'illustration : Jérôme Mongreville

Date de prise de vue : 2022

(c) Région Bourgogne-Franche-Comté, Inventaire du patrimoine  
reproduction soumise à autorisation du titulaire des droits d'exploitation