

Franche-Comté, Doubs
Besançon
îlot Ronchaux
2 rue Renan, Grande Rue 142

maison

Références du dossier

Numéro de dossier : IA25000237
Date de l'enquête initiale : 1996
Date(s) de rédaction : 2001
Cadre de l'étude : enquête thématique régionale demeures bisontines
Degré d'étude : étudié
Référence du dossier Monument Historique : PA00101545

Désignation

Dénomination : maison

Compléments de localisation

Milieu d'implantation : en ville
Références cadastrales : 1833, K2, 775 ; 1974, AM, 24

Historique

Cette maison située à l'entrée de la rue Renan, frappée d'alignement au 18e siècle pour élargir la rue, a néanmoins subsisté. Elle possède des datations hétérogènes : la façade sur rue Renan date de la 1ère moitié du 16e siècle et a été surélevée d'un étage au 17e siècle. Celle située Grande Rue, avec une arcade boutiquière percée à une époque indéterminée, est en grande partie en pans de bois du 17e siècle à l'exception d'un morceau de façade en pierre de taille avec des baies de la fin du 15e siècle ou du début du 16e siècle. L'entrée, rue Renan, a été aménagée à une date indéterminée par l'agrandissement d'une baie, l'escalier dans-oeuvre date du 19e siècle. Il a peut-être remplacé un escalier extérieur comme en témoigne une porte qui subsiste en façade au 1er étage.

Période(s) principale(s) : 1ère moitié 16e siècle
Période(s) secondaire(s) : limite 15e siècle 16e siècle, 19e siècle

Description

Cette maison d'angle sans cour, en matériaux hétérogènes : moellons enduits sur la rue Renan, pans de bois enduits et une petite partie en pierre de taille sur la Grande Rue, est construite sur un sous-sol voûté en berceau. L'escalier dans-oeuvre est situé dans l'entrée.

Éléments descriptifs

Matériau(x) du gros-oeuvre, mise en oeuvre et revêtement : calcaire, moellon, enduit ; bois, pan de bois ; calcaire, pierre de taille
Matériau(x) de couverture : tuile plate
Étage(s) ou vaisseau(x) : sous-sol, 2 étages carrés
Couvrements : voûte en berceau
Escaliers : escalier dans-oeuvre : escalier tournant à retours avec jour, en charpente

Typologies et état de conservation

Typologies : maison sans cour

Statut, intérêt et protection

Cette maison d'angle, hétérogène dans ses matériaux comme dans ses datations, présente un intérêt archéologique puisque c'est l'une des rares en ville à avoir conservé une partie de façade en pans de bois et des baies de la fin du 15^e siècle ou du début 16^e siècle.

Intérêt de l'œuvre : à signaler

Protections : inscrit MH, 1932/11/28, inscrit MH, 1942/01/27

Statut de la propriété : propriété privée

Références documentaires

Bibliographie

- Les sources documentaires sont consultables dans le dossier numérisé, accessible dans la rubrique "Informations complémentaires".

Liens web

- Voir le dossier initial numérisé : <https://patrimoine.bourgognefranche-comte.fr/gtrudov/IA25000237/index.htm>

Illustrations



Plan masse et de situation. Extrait du plan cadastral, 1974, section AM.

Dess. André Céréza

IVR43_20072500004NUDA



Vue d'ensemble éloignée.
Phot. Yves Sancey
IVR43_20092501316NUC2A



Vue d'ensemble de la
façade sur la Grande Rue.
Phot. Yves Sancey
IVR43_20092501317NUC2A



Vue d'ensemble de la façade sur la Grande Rue, de trois quarts droite.
Phot. Yves Sancey
IVR43_20092501320NUC2A



Détail du rez-de-chaussée et du premier étage de la façade sur la Grande Rue.
Phot. Yves Sancey
IVR43_20092501319NUC2A



Détail de la partie droite en pierre de la façade sur la Grande Rue.
Phot. Yves Sancey
IVR43_20092501318NUC2A



Vue d'ensemble de façade sur la rue Renan, de trois quarts droit.
Phot. Yves Sancey
IVR43_20092501328NUC2A




Détail de l'angle avec la mention "rue du Clos".
Phot. Yves Sancey
IVR43_20092501324NUC2A



Vue d'ensemble dans l'alignement de la rue Renan.
Phot. Yves Sancey
IVR43_20092501326NUC2A




Vue d'ensemble de la façade sur la rue Renan, de trois quarts gauche.
Phot. Yves Sancey
IVR43_20092501323NUC2A



Détail de l'escalier à cage ouverte et d'une coursière sur la façade postérieure du logis principal.
Phot. Yves Sancey
IVR43_20092501338NUC2A



Vue d'ensemble de façade sur la rue Renan, de trois quarts gauche.
Phot. Yves Sancey
IVR43_20092501327NUC2A



Détail de l'escalier à cage ouverte et de l'aile gauche.
Phot. Yves Sancey
IVR43_20092501339NUC2A



Vue d'ensemble de la façade sur la rue Renan, de face.
Phot. Yves Sancey
IVR43_20092501322NUC2A



Vue d'ensemble de l'aile gauche.
Phot. Yves Sancey
IVR43_20092501340NUC2A



Détail du rez-de-chaussée de la façade sur la rue Renan.
Phot. Yves Sancey
IVR43_20092501321NUC2A



Vue d'ensemble de l'aile droite.
Phot. Yves Sancey
IVR43_20092501342NUC2A



Rue Renan, détail du rez-de-chaussée, de trois quarts droit.
Phot. Yves Sancey
IVR43_20092501325NUC2A



Détail du rez-de-chaussée de l'aile droite.
Phot. Yves Sancey
IVR43_20092501341NUC2A




Rue Renan, détail d'une ancienne porte transformée en fenêtre au premier étage.
Phot. Yves Sancey
IVR43_20092501329NUC2A



Vue d'ensemble du séchoir avec habitation en rez-de-chaussée, de trois quarts droit.
Phot. Yves Sancey
IVR43_20092501343NUC2A



Vue d'ensemble des bûchers au fond de la cour.
Phot. Yves Sancey
IVR43_20092501344NUC2A



Vue d'ensemble du jardin.
Phot. Yves Sancey
IVR43_20092501345NUC2A



Détail du rez-de-chaussée du logis secondaire situé au fond de la parcelle.
Phot. Yves Sancey
IVR43_20092501346NUC2A

Dossiers liés

Dossiers de synthèse :

les hôtels, les maisons et les immeubles de Besançon centre ville (IA25000819) Franche-Comté, Doubs, Besançon

Oeuvre(s) contenue(s) :

Auteur(s) du dossier : Christiane Roussel

Copyright(s) : (c) Région Bourgogne-Franche-Comté, Inventaire du patrimoine



Plan masse et de situation. Extrait du plan cadastral, 1974, section AM.

Référence du document reproduit :

- **Besançon : extrait du plan cadastral, 1974, section AM**
Besançon : extrait du plan cadastral, 1974, section AM.

IVR43_20072500004NUDA

Auteur de l'illustration : André Céréza

Date de prise de vue : 2007

Technique de relevé : reprise de fond ; Échelle : 1/500

(c) Région Bourgogne-Franche-Comté, Inventaire du patrimoine
reproduction soumise à autorisation du titulaire des droits d'exploitation



Vue d'ensemble éloignée.

IVR43_20092501316NUC2A

Auteur de l'illustration : Yves Sancey

Date de prise de vue : 2009

(c) Région Bourgogne-Franche-Comté, Inventaire du patrimoine
reproduction soumise à autorisation du titulaire des droits d'exploitation



Vue d'ensemble de la façade sur la Grande Rue.

IVR43_20092501317NUC2A

Auteur de l'illustration : Yves Sancey

Date de prise de vue : 2009

(c) Région Bourgogne-Franche-Comté, Inventaire du patrimoine
reproduction soumise à autorisation du titulaire des droits d'exploitation



Vue d'ensemble de la façade sur la Grande Rue, de trois quarts droite.

IVR43_20092501320NUC2A

Auteur de l'illustration : Yves Sancey

Date de prise de vue : 2009

(c) Région Bourgogne-Franche-Comté, Inventaire du patrimoine
reproduction soumise à autorisation du titulaire des droits d'exploitation



Détail du rez-de-chaussée et du premier étage de la façade sur la Grande Rue.

IVR43_20092501319NUC2A

Auteur de l'illustration : Yves Sancey

Date de prise de vue : 2009

(c) Région Bourgogne-Franche-Comté, Inventaire du patrimoine
reproduction soumise à autorisation du titulaire des droits d'exploitation



Détail de la partie droite en pierre de la façade sur la Grande Rue.

IVR43_20092501318NUC2A

Auteur de l'illustration : Yves Sancey

Date de prise de vue : 2009

(c) Région Bourgogne-Franche-Comté, Inventaire du patrimoine
reproduction soumise à autorisation du titulaire des droits d'exploitation



Vue d'ensemble de façade sur la rue Renan, de trois quarts droit.

IVR43_20092501328NUC2A

Auteur de l'illustration : Yves Sancey

Date de prise de vue : 2009

(c) Région Bourgogne-Franche-Comté, Inventaire du patrimoine
reproduction soumise à autorisation du titulaire des droits d'exploitation



Détail de l'angle avec la mention "rue du Clos".

IVR43_20092501324NUC2A

Auteur de l'illustration : Yves Sancey

Date de prise de vue : 2009

(c) Région Bourgogne-Franche-Comté, Inventaire du patrimoine
reproduction soumise à autorisation du titulaire des droits d'exploitation



Vue d'ensemble dans l'alignement de la rue Renan.

IVR43_20092501326NUC2A

Auteur de l'illustration : Yves Sancey

Date de prise de vue : 2009

(c) Région Bourgogne-Franche-Comté, Inventaire du patrimoine
reproduction soumise à autorisation du titulaire des droits d'exploitation




Vue d'ensemble de la façade sur la rue Renan, de trois quarts gauche.

IVR43_20092501323NUC2A

Auteur de l'illustration : Yves Sancey

Date de prise de vue : 2009

(c) Région Bourgogne-Franche-Comté, Inventaire du patrimoine
reproduction soumise à autorisation du titulaire des droits d'exploitation



Détail de l'escalier à cage ouverte et d'une coursière sur la façade postérieure du logis principal.

IVR43_20092501338NUC2A

Auteur de l'illustration : Yves Sancey

Date de prise de vue : 2009

(c) Région Bourgogne-Franche-Comté, Inventaire du patrimoine
reproduction soumise à autorisation du titulaire des droits d'exploitation



Vue d'ensemble de façade sur la rue Renan, de trois quarts gauche.

IVR43_20092501327NUC2A

Auteur de l'illustration : Yves Sancey

Date de prise de vue : 2009

(c) Région Bourgogne-Franche-Comté, Inventaire du patrimoine
reproduction soumise à autorisation du titulaire des droits d'exploitation



Détail de l'escalier à cage ouverte et de l'aile gauche.

IVR43_20092501339NUC2A

Auteur de l'illustration : Yves Sancey

Date de prise de vue : 2009

(c) Région Bourgogne-Franche-Comté, Inventaire du patrimoine
reproduction soumise à autorisation du titulaire des droits d'exploitation



Vue d'ensemble de la façade sur la rue Renan, de face.

IVR43_20092501322NUC2A

Auteur de l'illustration : Yves Sancey

Date de prise de vue : 2009

(c) Région Bourgogne-Franche-Comté, Inventaire du patrimoine
reproduction soumise à autorisation du titulaire des droits d'exploitation



Vue d'ensemble de l'aile gauche.

IVR43_20092501340NUC2A

Auteur de l'illustration : Yves Sancey

Date de prise de vue : 2009

(c) Région Bourgogne-Franche-Comté, Inventaire du patrimoine
reproduction soumise à autorisation du titulaire des droits d'exploitation



Détail du rez-de-chaussée de la façade sur la rue Renan.

IVR43_20092501321NUC2A

Auteur de l'illustration : Yves Sancey

Date de prise de vue : 2009

(c) Région Bourgogne-Franche-Comté, Inventaire du patrimoine
reproduction soumise à autorisation du titulaire des droits d'exploitation



Vue d'ensemble de l'aile droite.

IVR43_20092501342NUC2A

Auteur de l'illustration : Yves Sancey

Date de prise de vue : 2009

(c) Région Bourgogne-Franche-Comté, Inventaire du patrimoine
reproduction soumise à autorisation du titulaire des droits d'exploitation



Rue Renan, détail du rez-de-chaussée, de trois quarts droit.

IVR43_20092501325NUC2A

Auteur de l'illustration : Yves Sancey

Date de prise de vue : 2009

(c) Région Bourgogne-Franche-Comté, Inventaire du patrimoine
reproduction soumise à autorisation du titulaire des droits d'exploitation



Détail du rez-de-chaussée de l'aile droite.

IVR43_20092501341NUC2A

Auteur de l'illustration : Yves Sancey

Date de prise de vue : 2009

(c) Région Bourgogne-Franche-Comté, Inventaire du patrimoine
reproduction soumise à autorisation du titulaire des droits d'exploitation



Rue Renan, détail d'une ancienne porte transformée en fenêtre au premier étage.

IVR43_20092501329NUC2A

Auteur de l'illustration : Yves Sancey

Date de prise de vue : 2009

(c) Région Bourgogne-Franche-Comté, Inventaire du patrimoine
reproduction soumise à autorisation du titulaire des droits d'exploitation



Vue d'ensemble du séchoir avec habitation en rez-de-chaussée, de trois quarts droit.

IVR43_20092501343NUC2A

Auteur de l'illustration : Yves Sancey

Date de prise de vue : 2009

(c) Région Bourgogne-Franche-Comté, Inventaire du patrimoine
reproduction soumise à autorisation du titulaire des droits d'exploitation



Vue d'ensemble des bûchers au fond de la cour.

IVR43_20092501344NUC2A

Auteur de l'illustration : Yves Sancey

Date de prise de vue : 2009

(c) Région Bourgogne-Franche-Comté, Inventaire du patrimoine
reproduction soumise à autorisation du titulaire des droits d'exploitation



Vue d'ensemble du jardin.

IVR43_20092501345NUC2A

Auteur de l'illustration : Yves Sancey

Date de prise de vue : 2009

(c) Région Bourgogne-Franche-Comté, Inventaire du patrimoine
reproduction soumise à autorisation du titulaire des droits d'exploitation



Détail du rez-de-chaussée du logis secondaire situé au fond de la parcelle.

IVR43_20092501346NUC2A

Auteur de l'illustration : Yves Sancey

Date de prise de vue : 2009

(c) Région Bourgogne-Franche-Comté, Inventaire du patrimoine
reproduction soumise à autorisation du titulaire des droits d'exploitation