

Franche-Comté, Haute-Saône  
Jussey  
la gare  
avenue de la Gare

## fontaine-lavoir de la gare

### Références du dossier

Numéro de dossier : IA70001291  
Date de l'enquête initiale : 2024  
Date(s) de rédaction : 2025  
Cadre de l'étude : enquête thématique régionale val de Saône  
Degré d'étude : étudié

### Désignation

Dénomination : fontaine, lavoir, abreuvoir

### Compléments de localisation

Milieu d'implantation : en village  
Références cadastrales : 2025, AB, 74

### Historique

Le 23 novembre 1901, le conseil municipal approuve le projet d'établissement d'une fontaine-lavoir au lieu-dit La Gare, un hameau de Jussey en plein développement. L'architecte Cope propose le 10 novembre 1902 des vues complètes pour le lavoir-abreuvoir. L'adduction en eau sera assurée par une canalisation branchée sur la conduite d'eau de la rue Gambetta, à 1 km de là. Le 26 février 1903, les travaux sont adjudiqués à l'entrepreneur Eugène Rorgue, résidant à Amance. La réception provisoire des travaux a lieu le 22 février 1904, et la réception définitive le 1er mars 1905 (3 O 302-2). L'aspect du lavoir est extrêmement proche du premier projet (non réalisé) par Charles Dodelier pour un lavoir de la rue de l'Aître en 1866 (3 O 302-3). Peut-être la ville de Jussey a-t-elle demandé à Cope de s'inspirer de ce projet inabouti mais prêt à servir.

Période(s) principale(s) : 1er quart 20e siècle ()  
Dates : 1904 (daté par source)  
Auteur(s) de l'oeuvre : Cope (architecte, attribution par source)

### Description

Le lavoir, de plan rectangulaire, est fermé par trois murs en moyen appareil de calcaire sur trois côtés. Le toit à longs pans et pignons couverts est constitué d'une charpente métallique couverte d'ardoises. Le lavoir est ouvert sur sa façade antérieure, qui présente un mur-bahut sur lequel reposent deux colonnes de fonte portant le quatrième côté du toit et une borne-fontaine en pierre en son centre. Elle projette par un canon en bronze recourbé de l'eau dans un petit bassin en façade, qui se répartit de part et d'autre dans deux abreuvoirs allongés. Deux portes latérales fermées par des vantaux métalliques forment les entrées du lavoir. L'intérieur est composé d'une allée longeant un banc en pierre d'un côté et le lavoir proprement dit de l'autre, constitué de deux bassins, un grand pour laver et un petit pour rincer.

### Éléments descriptifs

Matériau(x) du gros-oeuvre, mise en oeuvre et revêtement : calcaire ; moyen appareil  
Matériau(x) de couverture : ardoise  
Couvrements : charpente métallique apparente  
Type(s) de couverture : toit à longs pans, pignon couvert

## Statut, intérêt et protection

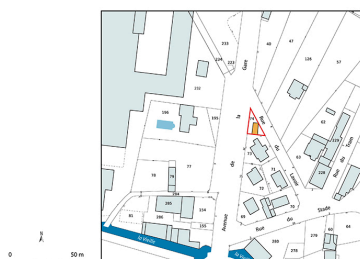
Statut de la propriété : propriété de la commune

## Références documentaires

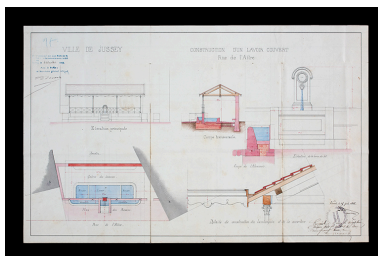
### Documents d'archive

- **Archives départementales de la Haute-Saône : 3 O 302-2. Travaux communaux de Jussey. 1874-1939.**  
Archives départementales de la Haute-Saône : 3 O 302-2. *Travaux communaux de Jussey*. 1874-1939.  
Archives départementales de la Haute-Saône, Vesoul : 3 O 302-2
- **Archives départementales de la Haute-Saône : 3 O 302-3. Plans des fontaines de Jussey. 1866-1870.**  
Archives départementales de la Haute-Saône : 3 O 302-3. *Plans des fontaines de Jussey*. 1866-1870. Les plans sont tous de l'architecte Dodelier.  
Archives départementales de la Haute-Saône, Vesoul : 3 O 302-3

## Illustrations



Plan-masse et de situation. Extrait du plan cadastral numérisé de la direction générale des finances publiques, 2025, 1/1 000.  
Dess. Aline Thomas  
IVR43\_20257000080NUDA



Plan, élévations, coupes et vues de détail d'une fontaine-lavoir rue de l'Aître à Jussey, 1866.  
Phot. Nicolas Waltefaugle  
IVR43\_20257000213NUC4A



Plan, élévations, coupes et vues de détail projetés de la fontaine-lavoir de la gare à Jussey, 1902.  
Phot. Nicolas Waltefaugle  
IVR43\_20257000207NUC4A



Le lavoir vu de face.  
Phot. Jérôme Mongreville  
IVR43\_20217000503NUC4A



Trois quarts avant gauche du lavoir.  
Phot. Jérôme Mongreville  
IVR43\_20217000502NUC4A



Trois quarts arrière gauche du lavoir.  
Phot. Jérôme Mongreville  
IVR43\_20217000497NUC4A



L'abreuvoir de la fontaine,  
de trois-quarts gauche.  
Phot. Jérôme Mongreville  
IVR43\_20217000500NUC4A



La borne de la fontaine de face.  
Phot. Jérôme Mongreville  
IVR43\_20217000501NUC4A



La borne de la fontaine,  
de trois quarts gauche.  
Phot. Jérôme Mongreville  
IVR43\_20217000499NUC4A



L'intérieur du lavoir,  
depuis le côté gauche.  
Phot. Jérôme Mongreville  
IVR43\_20217000498NUC4A

## Dossiers liés

### Dossiers de synthèse :

le val de Saône - aire d'étude (IA70001083)

présentation de la commune de Jussey (IA70000869) Franche-Comté, Haute-Saône, Jussey

l'architecture liée à l'eau à Jussey (IA70001235) Franche-Comté, Haute-Saône, Jussey, La Lanterne, rue Adolphe-Thiers, rue du Parlement, rue Léon-Gambetta, rue Charles-Bontemps, rue du Bac, rue de la Pêcherie, avenue de la Gare, rue de l' Hôtel-de-Ville, rue Charles-Rech, rue Decaen, rue de l' Aître, rue de la Libération

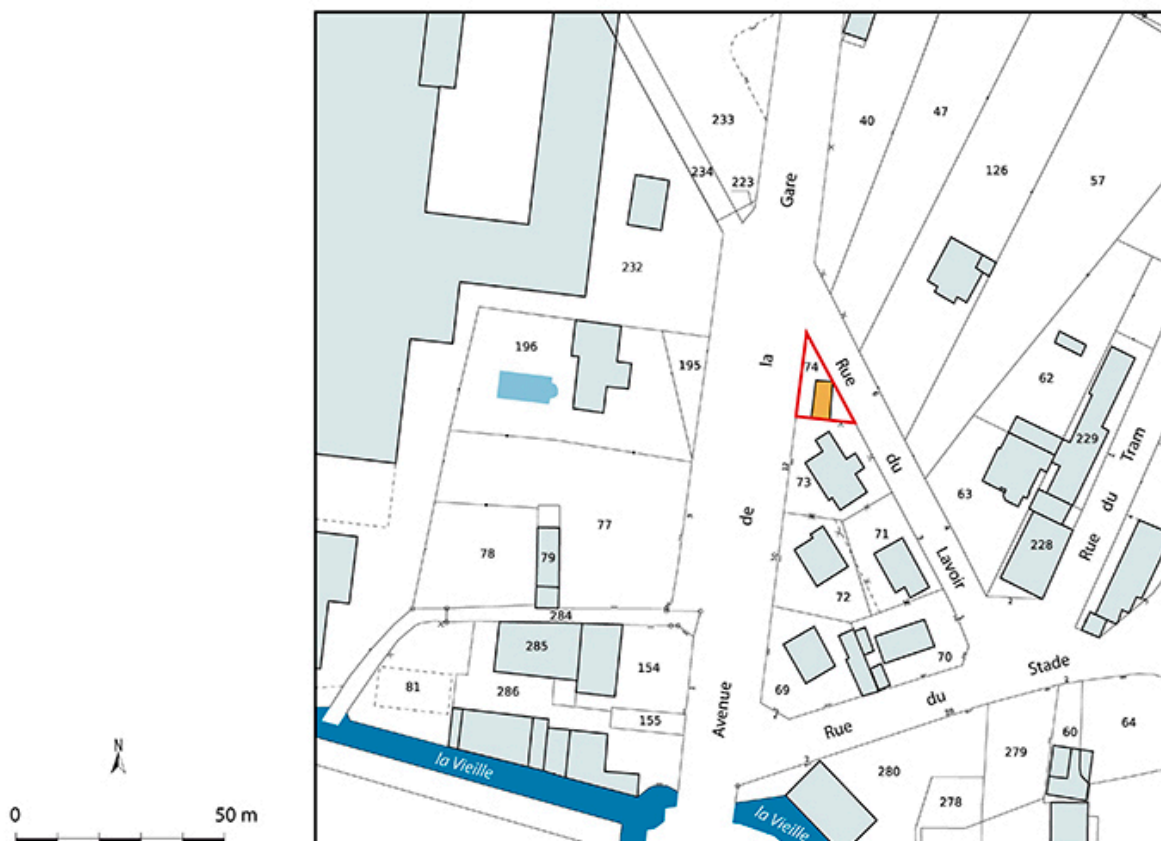
### Oeuvre(s) contenue(s) :

#### Oeuvre(s) en rapport :

village de Jussey (IA70000858) Franche-Comté, Haute-Saône, Jussey

Auteur(s) du dossier : Nicolas Boffy

Copyright(s) : (c) Région Bourgogne-Franche-Comté, Inventaire du patrimoine



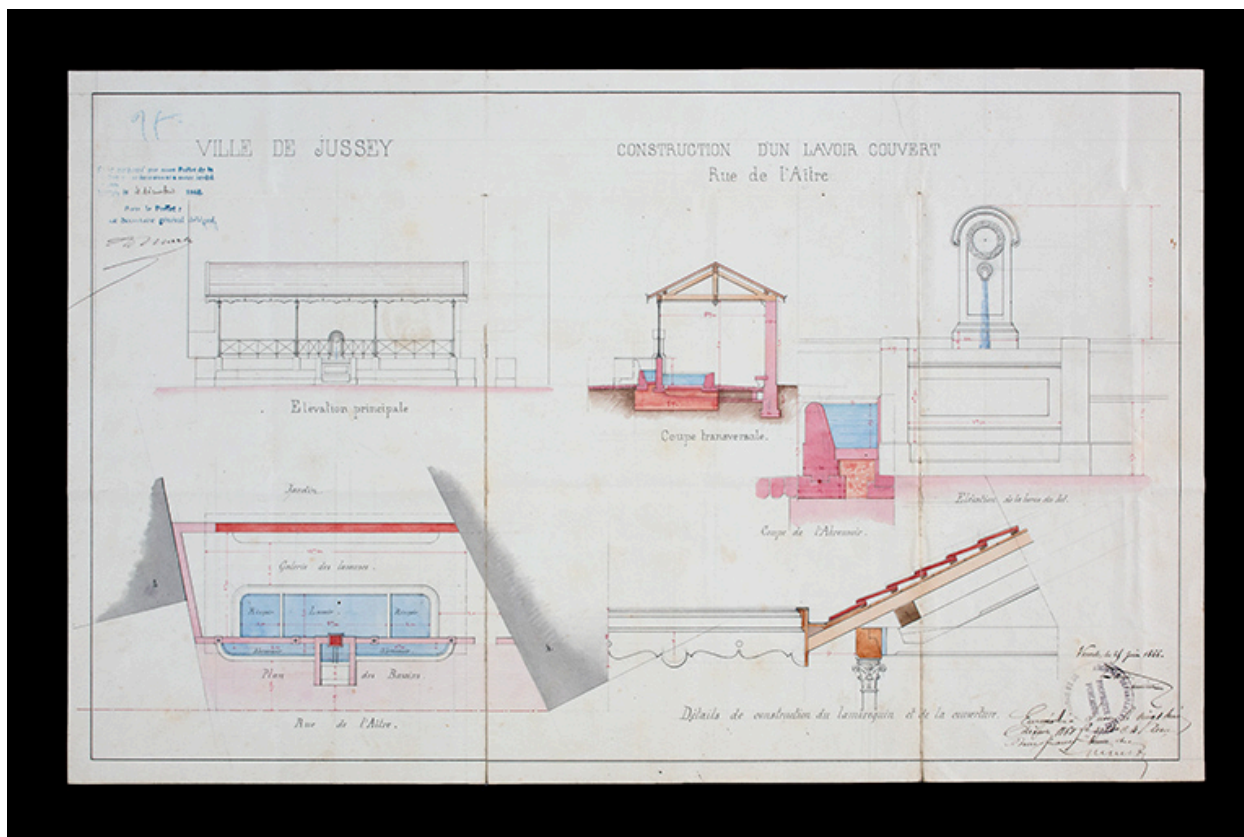
Plan-masse et de situation. Extrait du plan cadastral numérisé de la direction générale des finances publiques, 2025, 1/1 000.

IVR43\_20257000080NUDA

Auteur de l'illustration : Aline Thomas

Date de prise de vue : 2025

(c) Région Bourgogne-Franche-Comté, Inventaire du patrimoine  
reproduction soumise à autorisation du titulaire des droits d'exploitation



Plan, élévations, coupes et vues de détail d'une fontaine-lavoir rue de l'Aître à jussey, 1866.

Référence du document reproduit :

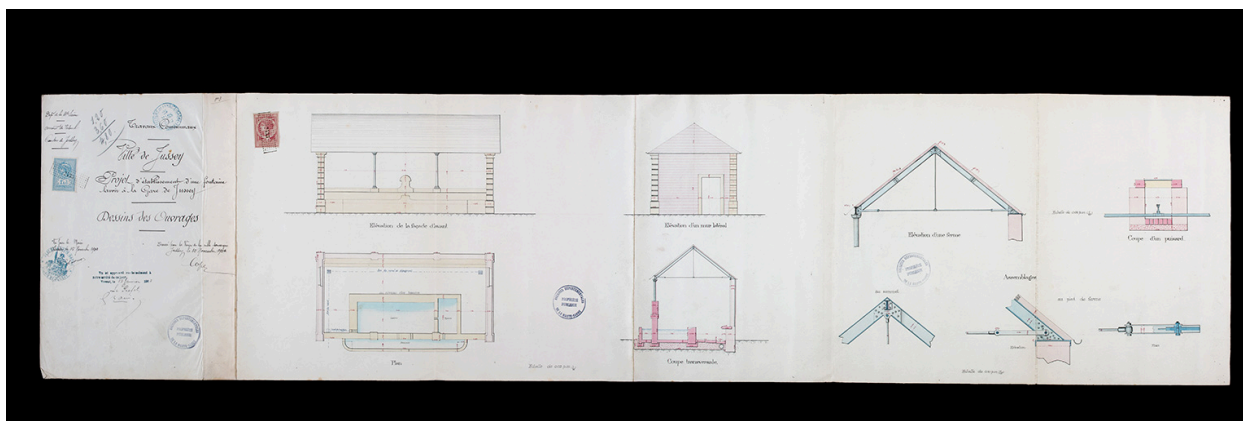
- **Plan, élévations, coupes et vues de détail d'une fontaine-lavoir rue de l'Aître à jussey. 1866.**  
Plan, élévations, coupes et vues de détail d'une fontaine-lavoir rue de l'Aître à jussey. Dessin à la plume et lavis, par Charles Dodelier. 25 juin 1866. [échelle non précisée].  
Archives départementales de la Haute-Saône, Vesoul : 3 O 302-3

IVR43\_20257000213NUC4A

Auteur de l'illustration : Nicolas Waltefaugle

Date de prise de vue : 2025

(c) Région Bourgogne-Franche-Comté, Inventaire du patrimoine  
reproduction soumise à autorisation du titulaire des droits d'exploitation



Plan, élévations, coupes et vues de détail projetés de la fontaine-lavoir de la gare à jussey, 1902.

Référence du document reproduit :

- **Plan, élévations, coupes et vues de détail projetés de la fontaine-lavoir de la gare à jussey. 1902.**  
Plan, élévations, coupes et vues de détail projetés de la fontaine-lavoir de la gare à jussey. Dessin à la plume et lavis, par Cope. 10 novembre 1902. 1/50 (vues d'ensemble) et 1/10 (détails).  
Archives départementales de la Haute-Saône, Vesoul : 3 O 302-2

IVR43\_20257000207NUC4A

Auteur de l'illustration : Nicolas Waltefaugle

Date de prise de vue : 2025

(c) Région Bourgogne-Franche-Comté, Inventaire du patrimoine  
reproduction soumise à autorisation du titulaire des droits d'exploitation



Le lavoir vu de face.

IVR43\_20217000503NUC4A

Auteur de l'illustration : Jérôme Mongreville

Date de prise de vue : 2021

(c) Région Bourgogne-Franche-Comté, Inventaire du patrimoine  
reproduction soumise à autorisation du titulaire des droits d'exploitation



Trois quarts avant gauche du lavoir.

IVR43\_20217000502NUC4A

Auteur de l'illustration : Jérôme Mongreville

Date de prise de vue : 2021

(c) Région Bourgogne-Franche-Comté, Inventaire du patrimoine  
reproduction soumise à autorisation du titulaire des droits d'exploitation



Trois quarts arrière gauche du lavoir.

IVR43\_20217000497NUC4A

Auteur de l'illustration : Jérôme Mongreville

Date de prise de vue : 2021

(c) Région Bourgogne-Franche-Comté, Inventaire du patrimoine  
reproduction soumise à autorisation du titulaire des droits d'exploitation



L'abreuvoir de la fontaine, de trois-quarts gauche.

IVR43\_20217000500NUC4A

Auteur de l'illustration : Jérôme Mongreville

Date de prise de vue : 2021

(c) Région Bourgogne-Franche-Comté, Inventaire du patrimoine  
reproduction soumise à autorisation du titulaire des droits d'exploitation



La borne de la fontaine de face.

IVR43\_20217000501NUC4A

Auteur de l'illustration : Jérôme Mongreville

Date de prise de vue : 2021

(c) Région Bourgogne-Franche-Comté, Inventaire du patrimoine  
reproduction soumise à autorisation du titulaire des droits d'exploitation



La borne de la fontaine, de trois quarts gauche.

IVR43\_20217000499NUC4A

Auteur de l'illustration : Jérôme Mongreville

Date de prise de vue : 2021

(c) Région Bourgogne-Franche-Comté, Inventaire du patrimoine  
reproduction soumise à autorisation du titulaire des droits d'exploitation



L'intérieur du lavoir, depuis le côté gauche.

IVR43\_20217000498NUC4A

Auteur de l'illustration : Jérôme Mongreville

Date de prise de vue : 2021

(c) Région Bourgogne-Franche-Comté, Inventaire du patrimoine  
reproduction soumise à autorisation du titulaire des droits d'exploitation