

Franche-Comté, Jura
Baverans
rue du Moulin

moulin à blé, sucrerie, actuellement atelier de tournerie

Références du dossier

Numéro de dossier : IA00125859
Date de l'enquête initiale : 1988
Date(s) de rédaction : 1993
Cadre de l'étude : patrimoine industriel patrimoine industriel du Jura
Degré d'étude : étudié

Désignation

Dénomination : moulin à blé
Destinations successives : sucrerie, laiterie industrielle, atelier de tournerie
Parties constituantes non étudiées : bâtiment d'eau, atelier de fabrication, logement patronal, remise, canal, bassin de retenue

Compléments de localisation

Milieu d'implantation : en village
Réseau hydrographique : le contre-fossé du canal du Rhône au Rhin
Références cadastrales : . 1836 B 246, 247 ; . 1970 AH 103 à 107

Historique

Attesté dès 1778, le moulin est vendu comme bien national en 1792 ou 1793. En ruine, il est amputé de son bief avant 1831 par la construction du canal du Rhône au Rhin. Le bâtiment est réparé en 1831 et 1832 (date portée sur le linteau de la porte) par François Thervey, marchand de fer dolois, puis agrandi et remonté en moulin avec forge de maréchalerie avant 1835. Il est alimenté en eau par le contre-fossé du canal. Racheté en 1836 par Just Révillon, il est transformé en sucrerie, autorisée par l'arrêté préfectoral du 8 mai 1837. En 1841, 75 tonnes de betteraves sont utilisées pour la fabrication, par macération à froid et cuisson à feu nu, d'un sucre dit belle quatrième. Certainement incendié, le bâtiment (modifié) redevient moulin en 1843. Il est propriété de la famille Sergent de 1882 environ à sa fermeture en 1924. Il accueille une fabrique de bondes pour fûts de bière installée par Auguste Delcey puis, en 1930, la laiterie d'Auguste Prost, qui lui adjoint une porcherie. Revendu en 1946, il est agrandi au sud en 1952 ou 1953. Acheté par Jeunier en 1957, il est transformé en atelier de tournerie. Depuis, les murs ont été surélevés en parpaing de béton. 4 roues hydrauliques, 3 paires de meules et une huilerie en 1792. 2 roues en dessous, 2 paires de meules et un battoir à grains en 1835. Une roue hydraulique et 3 paires de meules en 1852. Début 20e siècle, installation d'une turbine de 6 ou 7 ch fabriquée à Louhans par les Ets Alaize.

Période(s) principale(s) : 2e quart 19e siècle (), 3e quart 20e siècle ()

Période(s) secondaire(s) : 2e quart 20e siècle ()

Dates : 1832 (porte la date)

Description

Couverture en tuile mécanique sur le logement patronal désaffecté et sur le bâtiment d'eau en appentis. Tuile plate sur le moulin et sur l'écurie, tous deux devenus annexes de la tournerie couverte en ciment-amiante. Tuile plate sur le nouveau logement patronal, postérieur à 1953. ; surface du site en m2 : 3200

Éléments descriptifs

Matériau(x) du gros-oeuvre, mise en oeuvre et revêtement : calcaire ; béton ; enduit partiel ; moellon ; béton aggloméré

Matériau(x) de couverture : tuile plate, tuile mécanique, ciment amiante en couverture

Étage(s) ou vaisseau(x) : 1 étage carré, étage de comble

Élévations extérieures : élévation à travées

Type(s) de couverture : toit à longs pans ; appentis ; pignon couvert

Énergies : énergie hydraulique ; énergie électrique ; produite sur place ; achetée ; turbine hydraulique

Typologies et état de conservation

Typologies : baie rectangulaire

État de conservation : établissement industriel désaffecté

Statut, intérêt et protection

Statut de la propriété : propriété privée

Références documentaires

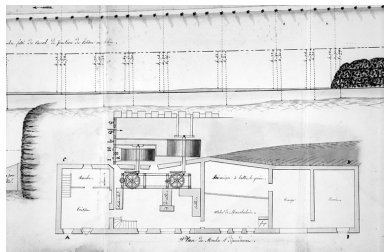
Documents figurés

- **Plans et nivellements relatifs à la demande en autorisation de construction de moulin [...]. Plan du Moulin et dépendances.**
Plans et nivellements relatifs à la demande en autorisation de construction de moulin [...]. Plan du Moulin et dépendances par Biétrix, conducteur de travaux. Dessin, 1835. Echelle 1:100.
Archives départementales du Jura, Montmorot : Sp 2334
- **Plans et nivellements relatifs à la demande en autorisation de construction de moulin [...]. Elévation de la façade AB du plan.**
Plans et nivellements relatifs à la demande en autorisation de construction de moulin [...]. Elévation de la façade AB du plan par Biétrix, conducteur de travaux. Dessin, 1835. Echelle 1:100.
Archives départementales du Jura, Montmorot : Sp 2334
- **Plans de masse et de détail d'un bâtiment [...] dans lequel le sieur Révillon [...] a le projet d'établir une fabrique de sucre de bettes-raves.**
Plans de masse et de détail d'un bâtiment [...] dans lequel le sieur Révillon [...] a le projet d'établir une fabrique de sucre de bettes-raves. Dessin, 1837. Echelles 1:500 (plan-masse) et 1:100 (coupes).
Archives départementales du Jura, Montmorot : Sp 2334
- **Plans de masse et de détail d'un bâtiment [...] dans lequel le sieur Révillon [...] a le projet d'établir une fabrique de sucre de bettes-raves [coupe longitudinale et plan à chaque étage].**
Plans de masse et de détail d'un bâtiment [...] dans lequel le sieur Révillon [...] a le projet d'établir une fabrique de sucre de bettes-raves [coupe longitudinale et plan à chaque étage]. Dessin, 1837. Echelle 1:100.
Archives départementales du Jura, Montmorot : Sp 2334


Liens web

- Voir le dossier initial numérisé : <https://patrimoine.bourgognefranche-comte.fr/gtrudov/IA00125859/index.htm>

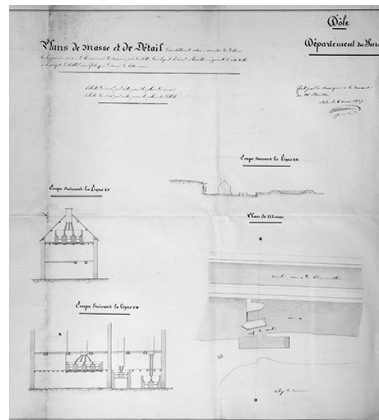
Illustrations



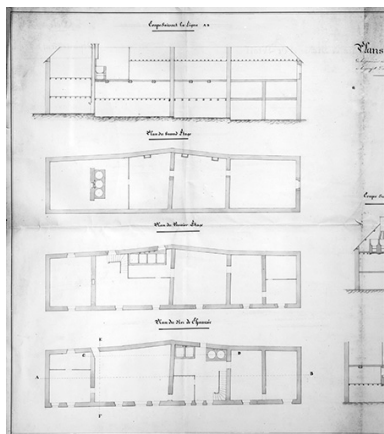
Plans et nivellements relatifs à la demande en autorisation de construction de moulin [...]. Plan du Moulin et dépendances.
Phot. Yves Sancey, Autr. Bietrix
IVR43_19893901162X



Plans et nivellements relatifs à la demande en autorisation de construction de moulin [...].
Élévation de la façade AB du plan.
Phot. Yves Sancey, Autr. Bietrix
IVR43_19893901163X



Plans de masse et de détail d'un bâtiment [...] dans lequel le sieur Révillon [...] a le projet d'établir une fabrique de sucre de bettes-raves.
Phot. Yves Sancey
IVR43_19893901164X



Plans de masse et de détail d'un bâtiment [...] dans lequel le sieur Révillon [...] a le projet d'établir une fabrique de sucre de bettes-raves [coupe longitudinale et plan à chaque étage].
Phot. Yves Sancey
IVR43_19893901165X



Vue d'ensemble, depuis le nord.
Phot. Laurent Poupard
IVR43_19883900576ZA



Vue d'ensemble, depuis le sud.
Phot. Laurent Poupard
IVR43_19883900577ZA



Intérieur de l'atelier de tournerie.
Phot. Laurent Poupard
IVR43_19883900578Z

Dossiers liés

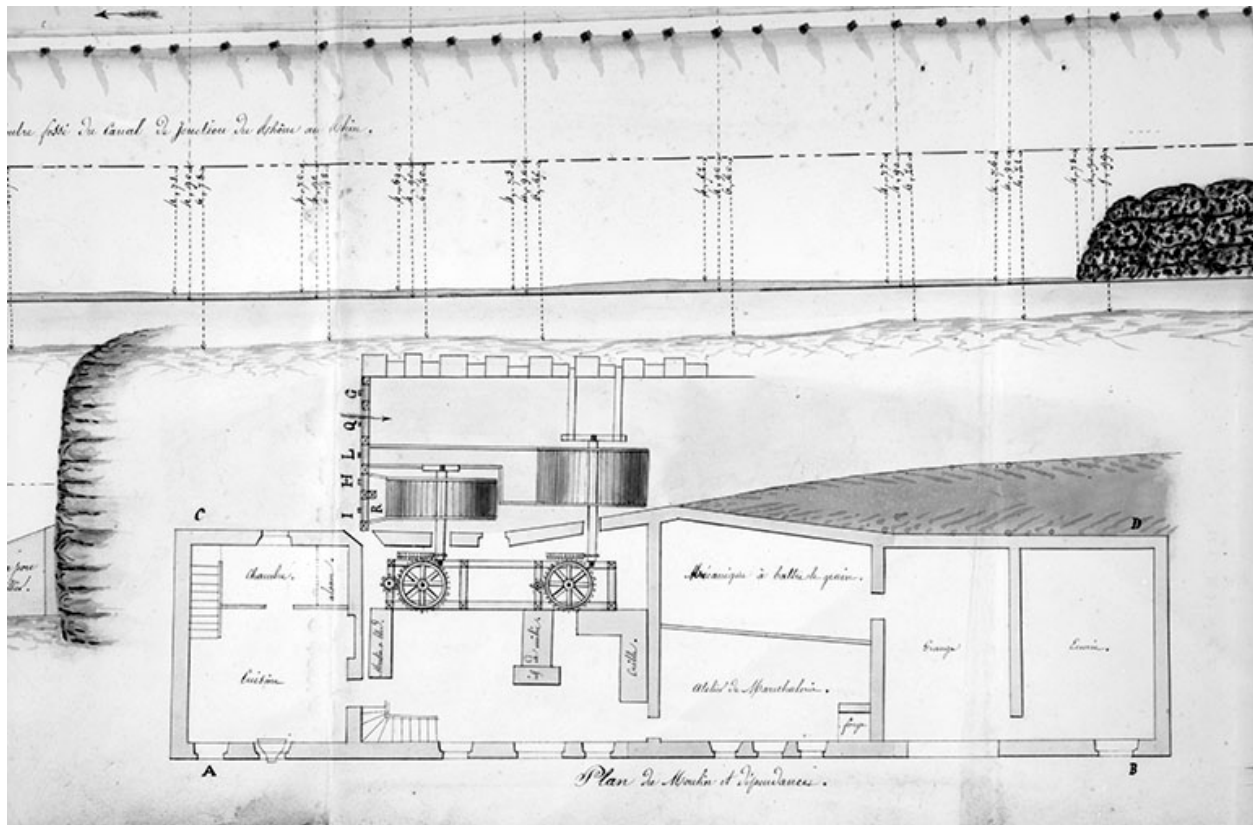
Dossiers de synthèse :

présentation de l'étude du patrimoine industriel du Jura (IA39000554)

Oeuvre(s) contenue(s) :

Auteur(s) du dossier : Laurent Poupard

Copyright(s) : (c) Région Bourgogne-Franche-Comté, Inventaire du patrimoine



Plans et nivellements relatifs à la demande en autorisation de construction de moulin [...]. Plan du Moulin et dépendances.

Référence du document reproduit :

- **Plans et nivellements relatifs à la demande en autorisation de construction de moulin [...]. Plan du Moulin et dépendances.**

Plans et nivellements relatifs à la demande en autorisation de construction de moulin [...]. Plan du Moulin et dépendances par Biétrix, conducteur de travaux. Dessin, 1835. Echelle 1:100.

Archives départementales du Jura, Montmorot : Sp 2334


IVR43_19893901162X

Auteur de l'illustration : Yves Sancey

Auteur du document reproduit : Biétrix

Date de prise de vue : 1989

(c) Région Bourgogne-Franche-Comté, Inventaire du patrimoine
reproduction soumise à autorisation du titulaire des droits d'exploitation



Plans et nivellements relatifs à la demande en autorisation de construction de moulin [...]. Elévation de la façade AB du plan.

Référence du document reproduit :

- **Plans et nivellements relatifs à la demande en autorisation de construction de moulin [...]. Elévation de la façade AB du plan.**

Plans et nivellements relatifs à la demande en autorisation de construction de moulin [...]. Elévation de la façade AB du plan par Biérix, conducteur de travaux. Dessin, 1835. Echelle 1:100.

Archives départementales du Jura, Montmorot : Sp 2334

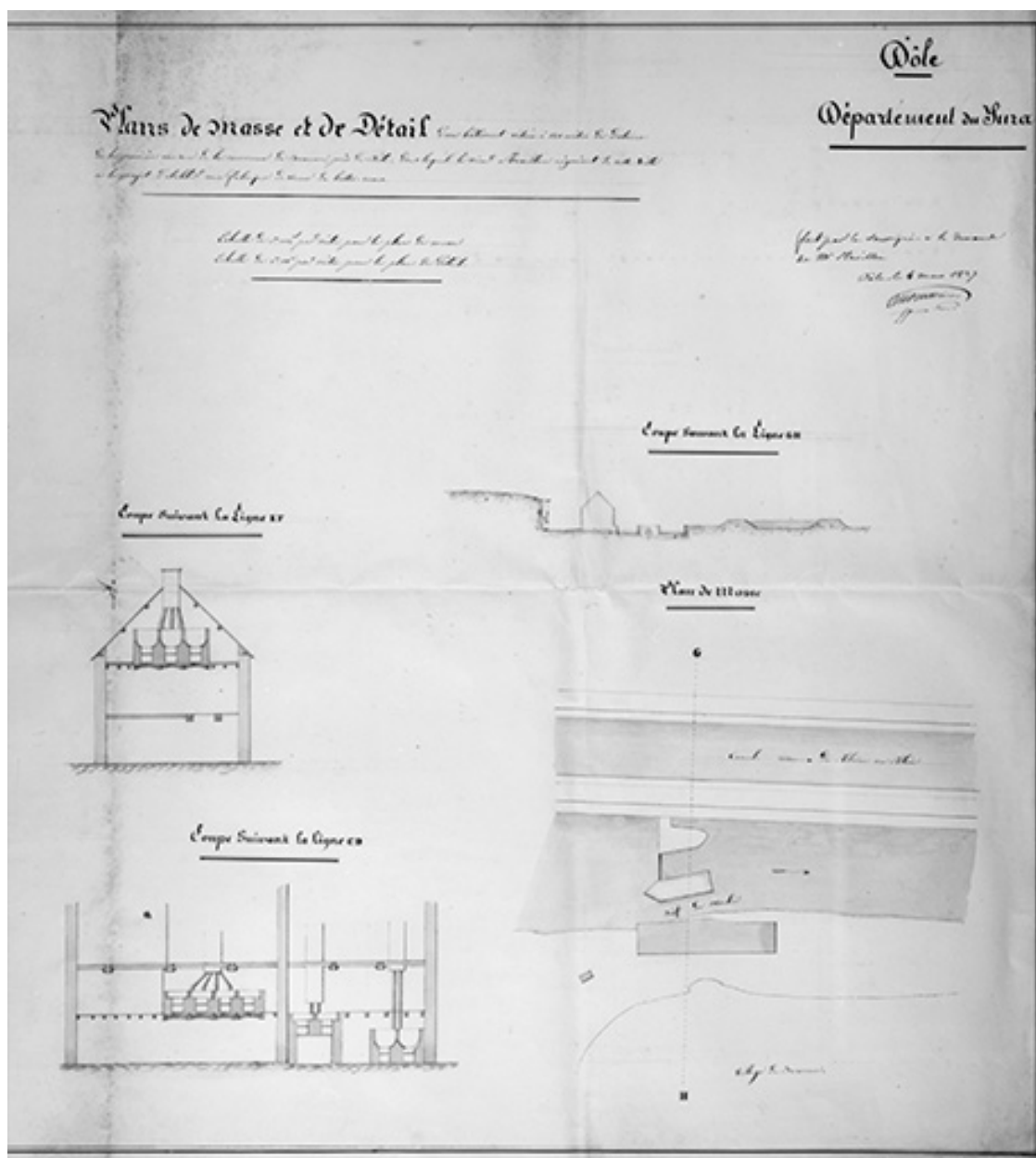
IVR43_19893901163X

Auteur de l'illustration : Yves Sancey

Auteur du document reproduit : Biérix

Date de prise de vue : 1989

(c) Région Bourgogne-Franche-Comté, Inventaire du patrimoine
reproduction soumise à autorisation du titulaire des droits d'exploitation



Plans de masse et de détail d'un bâtiment [...] dans lequel le sieur Révillon [...] a le projet d'établir une fabrique de sucre de bettes-raves.

Référence du document reproduit :

- **Plans de masse et de détail d'un bâtiment [...] dans lequel le sieur Révillon [...] a le projet d'établir une fabrique de sucre de bettes-raves.**

Plans de masse et de détail d'un bâtiment [...] dans lequel le sieur Révillon [...] a le projet d'établir une fabrique de sucre de bettes-raves. Dessin, 1837. Echelles 1:500 (plan-masse) et 1:100 (coupes).

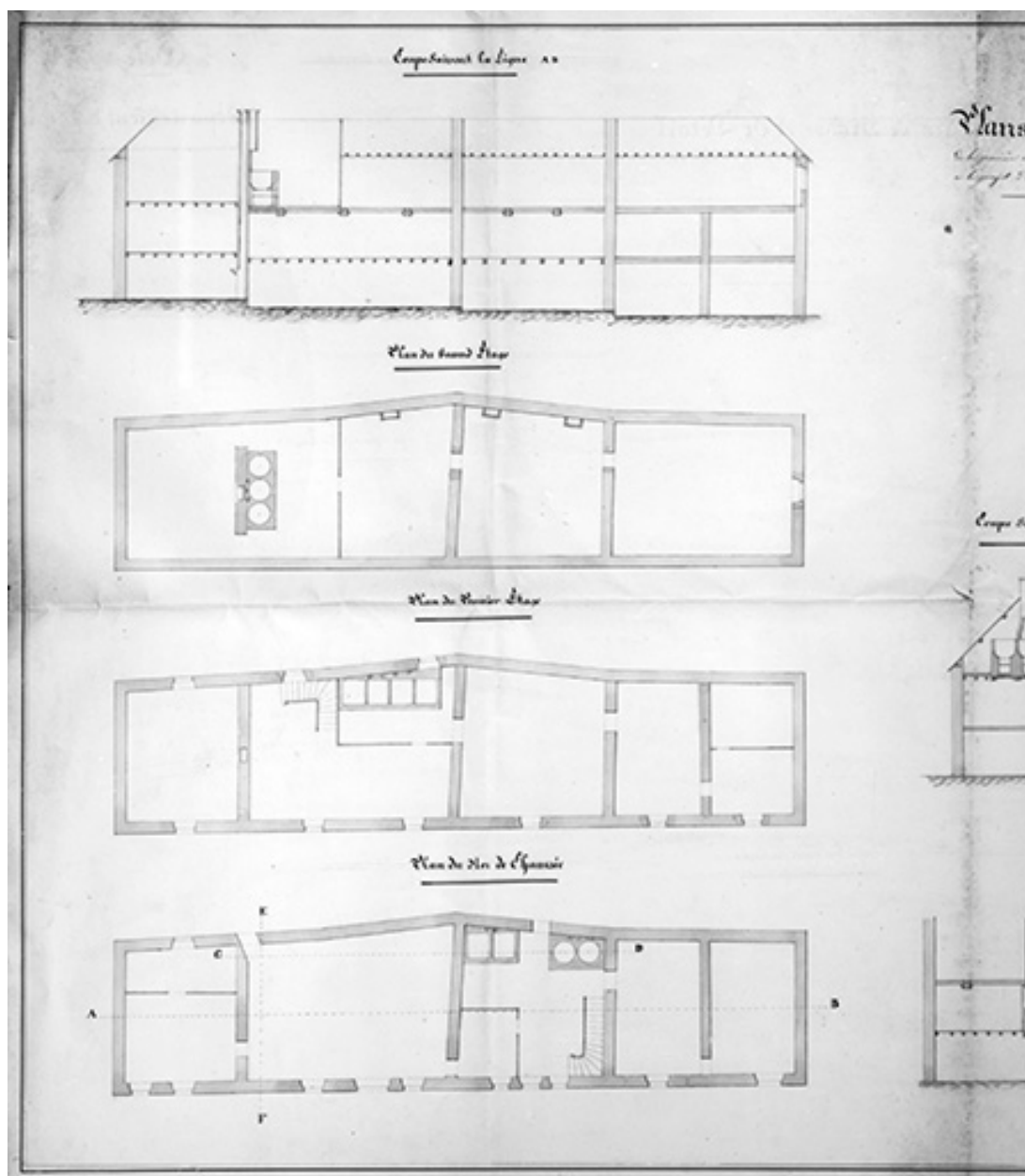
Archives départementales du Jura, Montmorot : Sp 2334

IVR43_19893901164X

Auteur de l'illustration : Yves Sancey

Date de prise de vue : 1989

(c) Région Bourgogne-Franche-Comté, Inventaire du patrimoine
reproduction soumise à autorisation du titulaire des droits d'exploitation



Plans de masse et de détail d'un bâtiment [...] dans lequel le sieur Révillon [...] a le projet d'établir une fabrique de sucre de bettes-raves [coupe longitudinale et plan à chaque étage].

Référence du document reproduit :

- **Plans de masse et de détail d'un bâtiment [...] dans lequel le sieur Révillon [...] a le projet d'établir une fabrique de sucre de bettes-raves [coupe longitudinale et plan à chaque étage].**
Plans de masse et de détail d'un bâtiment [...] dans lequel le sieur Révillon [...] a le projet d'établir une fabrique de sucre de bettes-raves [coupe longitudinale et plan à chaque étage]. Dessin, 1837. Echelle 1:100.
Archives départementales du Jura, Montmorot : Sp 2334

IVR43_19893901165X

Auteur de l'illustration : Yves Sancey

Date de prise de vue : 1989

(c) Région Bourgogne-Franche-Comté, Inventaire du patrimoine
reproduction soumise à autorisation du titulaire des droits d'exploitation



Vue d'ensemble, depuis le nord.

IVR43_19883900576ZA

Auteur de l'illustration : Laurent Poupard

Date de prise de vue : 1988

(c) Région Bourgogne-Franche-Comté, Inventaire du patrimoine
reproduction soumise à autorisation du titulaire des droits d'exploitation



Vue d'ensemble, depuis le sud.

IVR43_19883900577ZA

Auteur de l'illustration : Laurent Poupard

Date de prise de vue : 1988

(c) Région Bourgogne-Franche-Comté, Inventaire du patrimoine
reproduction soumise à autorisation du titulaire des droits d'exploitation



Intérieur de l'atelier de tournerie.

IVR43_19883900578Z

Auteur de l'illustration : Laurent Poupard

Date de prise de vue : 1988

(c) Région Bourgogne-Franche-Comté, Inventaire du patrimoine
reproduction soumise à autorisation du titulaire des droits d'exploitation