

Rhône-Alpes, Ain  
Dortan  
Côtes de Sièges

## **pont routier (voie ferrée Andelot - La Cluse)**

### **Références du dossier**

Numéro de dossier : IA01000426  
Date de l'enquête initiale : 2004  
Date(s) de rédaction : 2006  
Cadre de l'étude : enquête thématique régionale la voie ferrée Andelot - La Cluse  
Degré d'étude : étudié

### **Désignation**

Dénomination : pont  
Précision sur la dénomination : pont routier

### **Compléments de localisation**

Milieu d'implantation : isolé  
Références cadastrales : 2006, B, 204

### **Historique**

Ce pont est construit après le 6 février 1882, date de la décision ministérielle approuvant le projet d'exécution du troisième lot de travaux du tronçon Saint-Claude - Oyonnax qui, élaboré par les ingénieurs des Ponts et Chaussées Emile Monnet et Picquetot [Paul ?], s'étend de Dortan à Oyonnax. Il est achevé avant le 31 décembre 1886, réception provisoire du lot (sa réception définitive ayant lieu le 31 décembre suivant). Il est l'oeuvre de l'entreprise des frères Jean-Eugène et Auguste-Adolphe Jousse, demeurant au Collet-de-Dèze (Lozère), adjudicataires de ce lot le 3 janvier 1883.

Période(s) principale(s) : 4e quart 19e siècle

Dates : 1886 (daté par source, daté par travaux historiques)

Auteur(s) de l'oeuvre : Jean-Eugène Jousse (entrepreneur, attribution par source, attribution par travaux historiques),  
Auguste-Adolphe Jousse (entrepreneur, attribution par source, attribution par travaux historiques)

### **Description**

Supportant un chemin forestier, l'ouvrage (au PK 097.532) enjambe la voie ferrée, inscrite en tranchée dans une courbe à gauche (d'un rayon de courbure de 500 m) et en pente montante (25 mm / m). En pierre de taille calcaire, il est du type à culées perdues. Il se compose d'une travée large de 10 m, couverte d'une voûte en berceau segmentaire, et présente une hauteur libre de 5 m et, suivant un document de 1882, une largeur de 4 m entre garde-corps. Métalliques, ces derniers se composent de travées formées de sept motifs ovales barlongs juxtaposés, et s'achèvent à chaque extrémité par un potelet octogonal en fonte.

### **Éléments descriptifs**

Matériau(x) du gros-oeuvre, mise en oeuvre et revêtement : calcaire, pierre de taille ; métal  
Couvrements : voûte en berceau segmentaire

### **Typologies et état de conservation**

Typologies : pont en arc

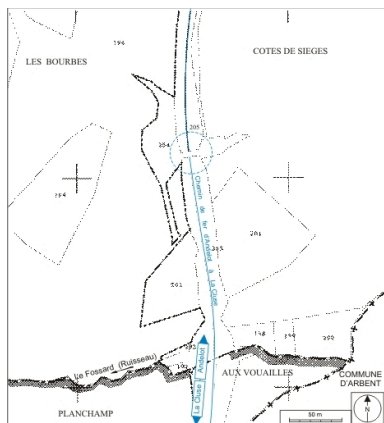
## Statut, intérêt et protection

Statut de la propriété : propriété d'un établissement public de l'Etat

## Liens web

- Voir le dossier initial numérisé : <https://patrimoine.bourgognefranchecomte.fr/gtrudov/IA01000426/index.htm>

## Illustrations




Plan-masse et de situation. Extrait du plan cadastral informatisé, 2006, section B, échelle 1:2000.  
Dess. André Céréza  
IVR43\_20070100032NUDA




Vue d'ensemble, depuis le côté Andelot-en-Montagne (nord).  
Phot. Yves Sancey  
IVR43\_20050100002XA



Elévation nord.  
Phot. Yves Sancey  
IVR43\_20050100004XA



Tablier, depuis l'extrémité ouest.  
Phot. Yves Sancey  
IVR43\_20050100009ZA



Détail d'un garde-corps.  
Phot. Yves Sancey  
IVR43\_20050100006XA



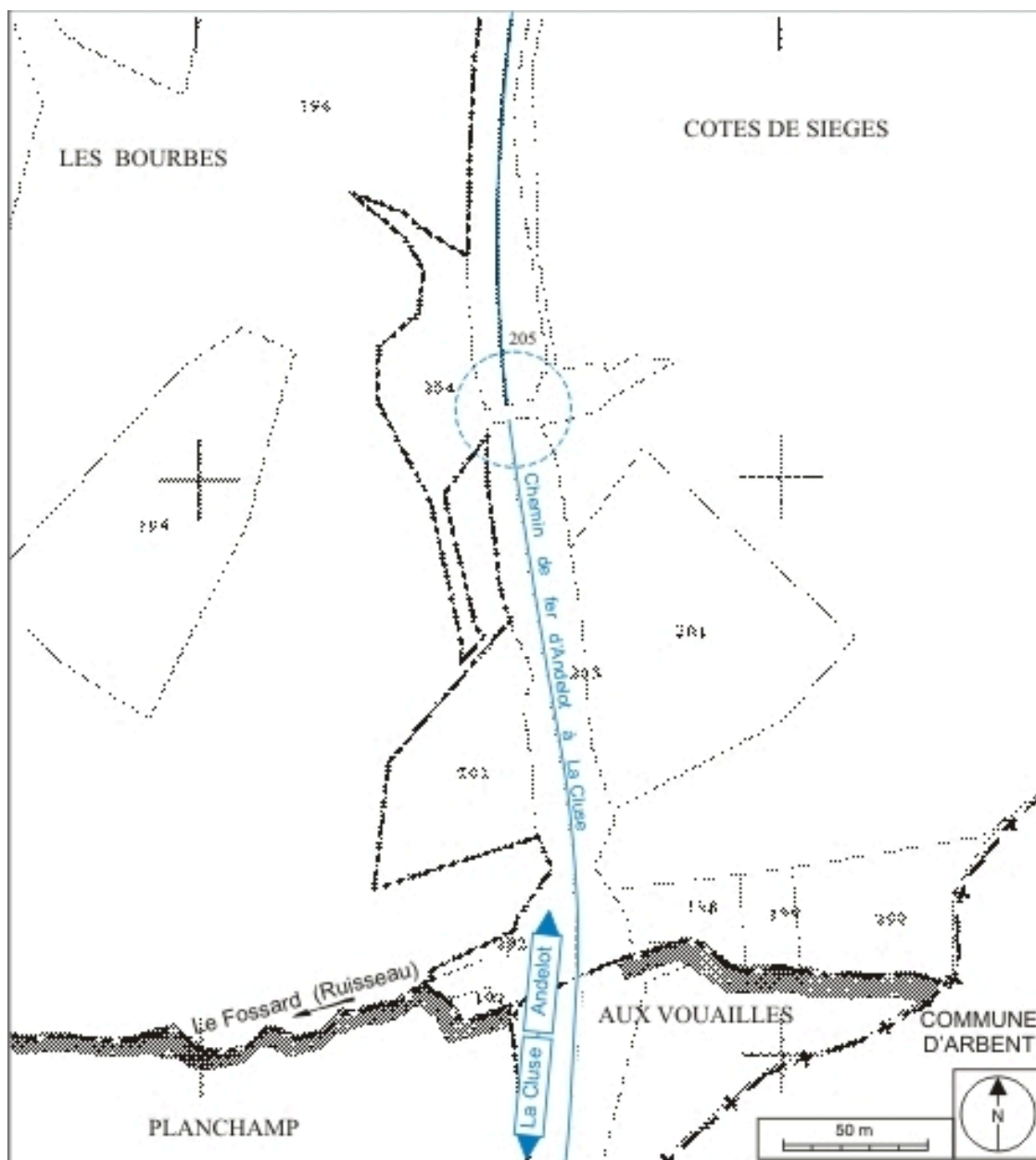
Garde-corps : détail d'un potelet.  
Phot. Yves Sancey  
IVR43\_20050100007X

## Dossiers liés

Est partie constituante de : section Saint-Claude - La Cluse de la voie ferrée Andelot - La Cluse (IA00141267)

Auteur(s) du dossier : Laurent Poupard

Copyright(s) : (c) Région Bourgogne-Franche-Comté, Inventaire du patrimoine



Plan-masse et de situation. Extrait du plan cadastral informatisé, 2006, section B, échelle 1:2000.

IVR43\_20070100032NUDA

Auteur de l'illustration : André Céréza

Date de prise de vue : 2007

(c) Région Bourgogne-Franche-Comté, Inventaire du patrimoine  
reproduction soumise à autorisation du titulaire des droits d'exploitation



Vue d'ensemble, depuis le côté Andelot-en-Montagne (nord).

IVR43\_20050100002XA

Auteur de l'illustration : Yves Sancey

Date de prise de vue : 2005

(c) Région Bourgogne-Franche-Comté, Inventaire du patrimoine  
reproduction soumise à autorisation du titulaire des droits d'exploitation



Elévation nord.

IVR43\_20050100004XA

Auteur de l'illustration : Yves Sancey

Date de prise de vue : 2005

(c) Région Bourgogne-Franche-Comté, Inventaire du patrimoine  
reproduction soumise à autorisation du titulaire des droits d'exploitation



Tablier, depuis l'extrémité ouest.

IVR43\_20050100009ZA

Auteur de l'illustration : Yves Sancey

Date de prise de vue : 2005

(c) Région Bourgogne-Franche-Comté, Inventaire du patrimoine  
reproduction soumise à autorisation du titulaire des droits d'exploitation



Détail d'un garde-corps.

IVR43\_20050100006XA

Auteur de l'illustration : Yves Sancey

Date de prise de vue : 2005

(c) Région Bourgogne-Franche-Comté, Inventaire du patrimoine  
reproduction soumise à autorisation du titulaire des droits d'exploitation



Garde-corps : détail d'un potelet.

IVR43\_20050100007X

Auteur de l'illustration : Yves Sancey

Date de prise de vue : 2005

(c) Région Bourgogne-Franche-Comté, Inventaire du patrimoine  
reproduction soumise à autorisation du titulaire des droits d'exploitation