

Franche-Comté, Doubs  
Montbéliard  
cour du Château

## église paroissiale Saint-Pierre, collégiale Saint-Maimboeuf

### Références du dossier

Numéro de dossier : IA00048679  
Date de l'enquête initiale : 1986  
Date(s) de rédaction : 1986  
Cadre de l'étude : inventaire topographique  
Degré d'étude : étudié

### Désignation

Dénomination : église paroissiale, collégiale  
Genre du destinataire : de chanoines réguliers de saint Augustin, de luthériens  
Vocabulaire : Saint-Pierre, Saint-Maimboeuf  
Appellation : Eglise allemande  
Parties constituantes non étudiées : crypte

### Compléments de localisation

Milieu d'implantation : en ville  
Références cadastrales : parcelle, non, cadastrée

### Historique

Date de fondation de l'église primitive dédiée à saint Pierre inconnue ; passa sous le vocable de Saint-Maimboeuf à la fin du 9<sup>e</sup> siècle ou au début du 10<sup>e</sup> siècle lors du transfert des restes de ce Saint dans cet édifice ; 1135 le comte Thierry II y fonde un chapitre d'augustins ; travaux de reconstruction en 1080, puis dans la 1<sup>ère</sup> moitié du 12<sup>e</sup> siècle et consacrée en 1149 (subsistaient au début du 19<sup>e</sup> siècle les murs gouttereaux de la nef charpentée) ; 14<sup>e</sup> siècle, nef voûtée d'ogives et chœur reconstruit sur crypte ; 15<sup>e</sup> siècle, réédification de la 1<sup>ère</sup> travée de la nef, de la façade et au moins de la partie haute du clocher ; 1538 passe au culte luthérien (appelée dès lors église allemande) ; en 1563 établissement d'une couverture en cuivre sur le clocher ; 1628 écroulement du clocher qui ne sera jamais reconstruit malgré des projets par Jean flamand en 1628 et d'autres en 1753, 1754, 1759 et 1764, 1765 ; pillée en 1793 et totalement détruite en 1808 ; ensemble de chapiteaux récemment retrouvés et déposés au musée du château

Période(s) principale(s) : 2<sup>e</sup> moitié 11<sup>e</sup> siècle, 1<sup>ère</sup> moitié 12<sup>e</sup> siècle, 14<sup>e</sup> siècle, 15<sup>e</sup> siècle

Période(s) secondaire(s) : 3<sup>e</sup> quart 16<sup>e</sup> siècle

Dates : 1563 (daté par travaux historiques)

Parties déplacées à : Franche-Comté, Doubs, Montbéliard

### Description

#### Éléments descriptifs

Matériau(x) du gros-œuvre, mise en œuvre et revêtement : pierre ; enduit ; moellon

Matériau(x) de couverture : tuile plate, métal en couverture

Plan : plan allongé

Étage(s) ou vaisseau(x) : 3 vaisseaux

Couvrements : voûte d'ogives

Élévations extérieures : élévation ordonnancée

Type(s) de couverture : terrasse ; toit à l'impériale ; toit à longs pans ; appentis ; dôme polygonal ; croupe polygonale ; pignon couvert

### Typologies et état de conservation

État de conservation : détruit

### Décor

Techniques : sculpture

### Références documentaires

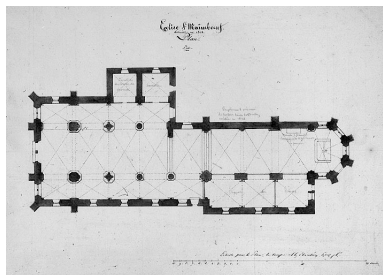
#### Bibliographie

- Les sources documentaires sont consultables dans le dossier numérisé, accessible dans la rubrique "Informations complémentaires".

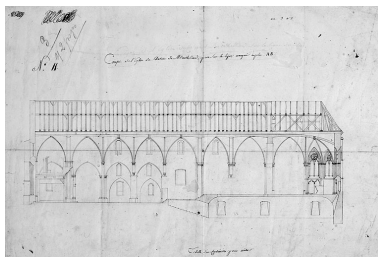
### Liens web

- Voir le dossier initial numérisé : <https://patrimoine.bourgognefranche-comte.fr/gtrudov/IA00048679/index.htm>


### Illustrations




Plan, 19e siècle.  
Phot. Yves Sancey  
IVR43\_19862500224X




Coupe de l'église du Château  
de Montbéliard, fin 18e ou  
1ère décennie 19e siècle.  
Phot. Yves Sancey  
IVR43\_19862500157V




Face au couchant, 19e siècle.  
Phot. Yves Sancey  
IVR43\_19862500226X




Face latérale au midi, 19e siècle.  
Phot. Yves Sancey  
IVR43\_19862500225X




Portion d'une colonnette de  
l'église Saint-Maimboeuf de  
Montbéliard, début 19e siècle.  
Phot. Yves Sancey  
IVR43\_19872500409V




Frais de rétablissement  
du clocher [...], 1628.  
Phot. Jérôme Mongreville,  
Autr. Jean Flamand  
IVR43\_19882500120X



Projet de clocher, 1759.  
Phot. Jérôme Mongreville  
IVR43\_19872500242X



Projet de clocher, entre 1753 et 1765.  
Phot. Jérôme Mongreville  
IVR43\_19872500243V



Projet de clocher, entre 1753 et 1765.  
Phot. Jérôme Mongreville  
IVR43\_19872500244V

## Dossiers liés

### Dossiers de synthèse :

Présentation de l'étude du patrimoine architectural de l'aire de Montbéliard centre (IA00053414) Franche-Comté, Doubs, Montbéliard

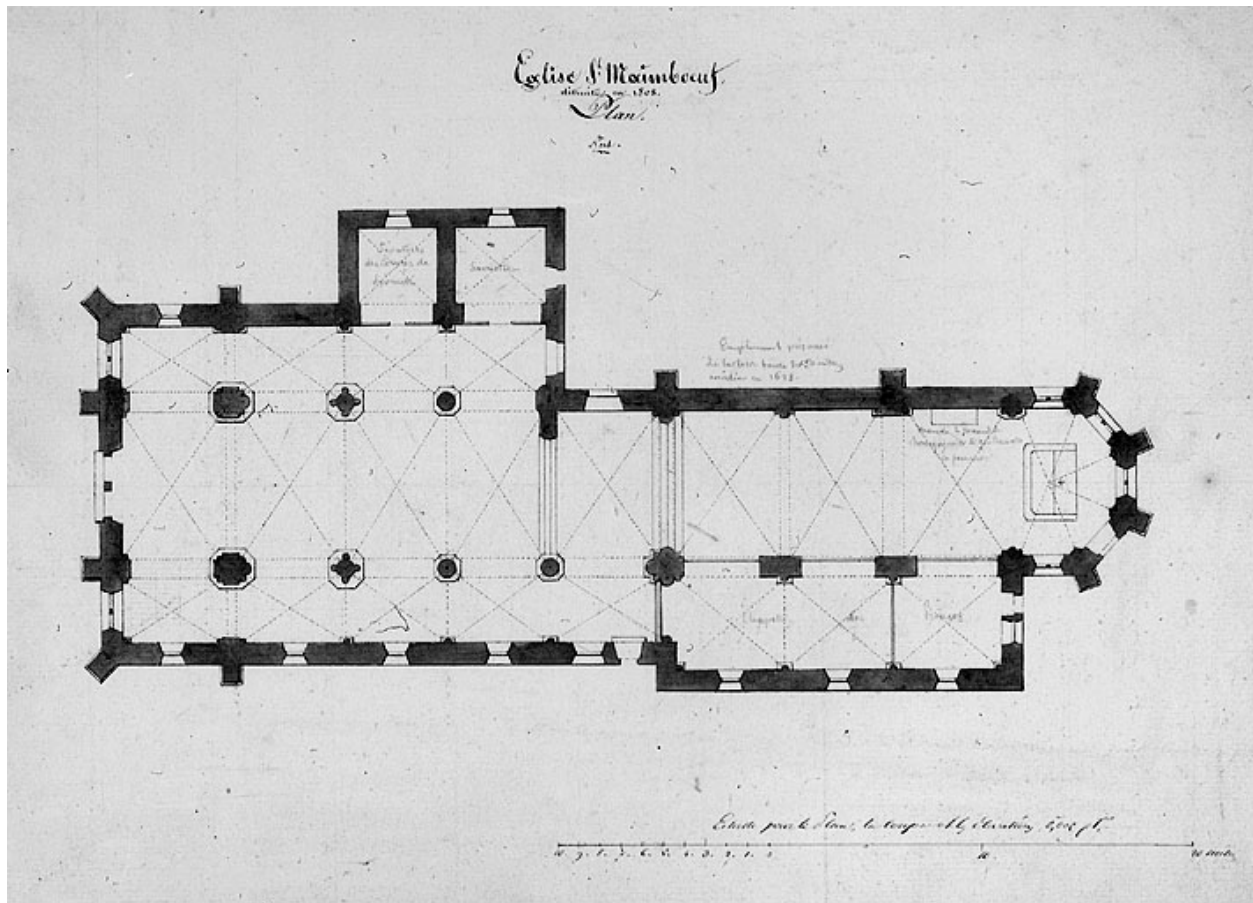
### Oeuvre(s) contenue(s) :

### Oeuvre(s) en rapport :

ville (IA00048650) Franche-Comté, Doubs, Montbéliard

Auteur(s) du dossier : Bernard Ducouret

Copyright(s) : (c) Région Bourgogne-Franche-Comté, Inventaire du patrimoine



Plan, 19e siècle.

Référence du document reproduit :

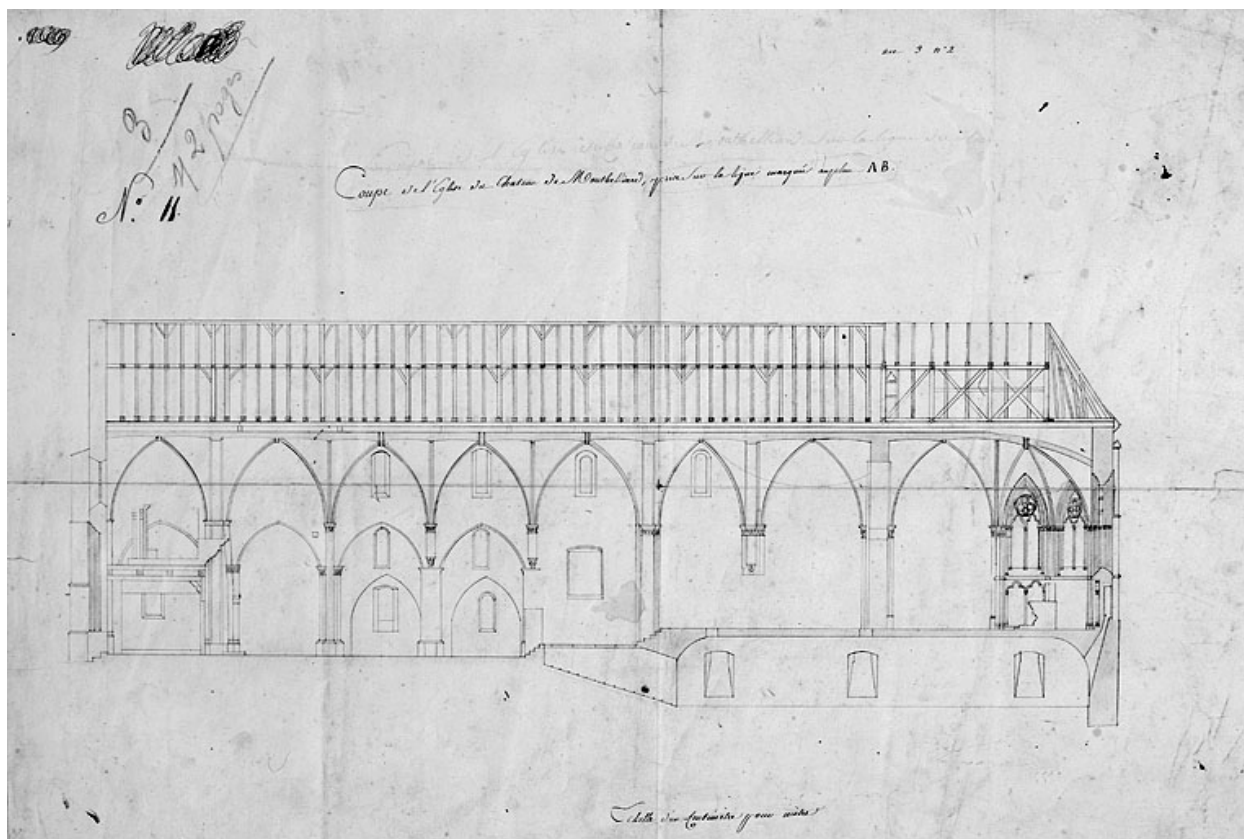
- **Plan, 19e siècle.**  
Plan, 19e siècle. Dessin lavé, copie d'après des relevés du Génie, 19e siècle, échelle 1:200.  
Musée historique du Vieux Montbéliard, Montbéliard

IVR43\_19862500224X

Auteur de l'illustration : Yves Sancey

Date de prise de vue : 1986

(c) Région Bourgogne-Franche-Comté, Inventaire du patrimoine  
reproduction soumise à autorisation du titulaire des droits d'exploitation



Coupe de l'église du Château de Montbéliard, fin 18e ou 1ère décennie 19e siècle.

Référence du document reproduit :


- **Coupe de l'église du Château de Montbéliard, fin 18e ou 1ère décennie 19e siècle.**  
Coupe de l'église du Château de Montbéliard, fin 18e ou 1ère décennie 19e siècle. Dessin lavé, fin 18e ou 1ère décennie 19e siècle, échelle 1:100.  
Musée du Château de Montbéliard

IVR43\_19862500157V

Auteur de l'illustration : Yves Sancey

Date de prise de vue : 1986

(c) Région Bourgogne-Franche-Comté, Inventaire du patrimoine  
reproduction soumise à autorisation du titulaire des droits d'exploitation



Face au couchant, 19e siècle.

Référence du document reproduit :


- **Face au couchant, 19e siècle.**  
Face au couchant, 19e siècle. Dessin lavé, copie d'après des relevés du Génie, 19e siècle, échelle 1:200.  
Musée historique du Vieux Montbéliard, Montbéliard

IVR43\_19862500226X

Auteur de l'illustration : Yves Sancey

Date de prise de vue : 1986

(c) Région Bourgogne-Franche-Comté, Inventaire du patrimoine  
reproduction soumise à autorisation du titulaire des droits d'exploitation



Face latérale au midi, 19e siècle.

Référence du document reproduit :

- **Face latérale au midi, 19e siècle.**

Face latérale au midi, 19e siècle. Dessin lavé, copie d'après des relevés du Génie, 19e siècle, échelle 1:200.  
Musée historique du Vieux Montbéliard, Montbéliard

IVR43\_19862500225X

Auteur de l'illustration : Yves Sancey

Date de prise de vue : 1986

(c) Région Bourgogne-Franche-Comté, Inventaire du patrimoine  
reproduction soumise à autorisation du titulaire des droits d'exploitation





Portion d'une colonnette de l'église Saint-Maimboeuf de Montbéliard, début 19e siècle.

Référence du document reproduit :


- **Portion d'une colonnette de l'église Saint-Maimboeuf de Montbéliard, début 19e siècle.**  
Portion d'une colonnette de l'église Saint-Maimboeuf de Montbéliard, début 19e siècle. Dessin, début 19e siècle.  
Bibliothèque municipale, Besançon : Collection Duvernoy

IVR43\_19872500409V

Auteur de l'illustration : Yves Sancey

Date de prise de vue : 1987

(c) Région Bourgogne-Franche-Comté, Inventaire du patrimoine  
reproduction soumise à autorisation du titulaire des droits d'exploitation



Frais de rétablissement du clocher [...], 1628.

Référence du document reproduit :

- **Frais de rétablissement du clocher [...], 1628.**  
Frais de rétablissement du clocher [...], 1628. Dessin, 1628, par Flamand, Jean (architecte)  
Archives départementales du Doubs, Besançon : E [Principauté] 75


IVR43\_19882500120X

Auteur de l'illustration : Jérôme Mongreville

Auteur du document reproduit : Jean Flamand

Date de prise de vue : 1988

(c) Région Bourgogne-Franche-Comté, Inventaire du patrimoine  
reproduction soumise à autorisation du titulaire des droits d'exploitation



Projet de clocher, 1759.

Référence du document reproduit :


- **Projet de clocher, 1759.**  
Projet de clocher, 1759. Dessin lavé, 1759, échelle de 6 toises de roi.  
Archives départementales du Doubs, Besançon : E [Principauté] 75

IVR43\_19872500242X

Auteur de l'illustration : Jérôme Mongreville

Date de prise de vue : 1987

(c) Région Bourgogne-Franche-Comté, Inventaire du patrimoine  
reproduction soumise à autorisation du titulaire des droits d'exploitation



Projet de clocher, entre 1753 et 1765.

Référence du document reproduit :


- **Projet de clocher, entre 1753 et 1765.**  
Projet de clocher, entre 1753 et 1765. Dessin, entre 1753 et 1765.  
Archives départementales du Doubs, Besançon : E [Principauté] 75

IVR43\_19872500243V

Auteur de l'illustration : Jérôme Mongreville

Date de prise de vue : 1987

(c) Région Bourgogne-Franche-Comté, Inventaire du patrimoine  
reproduction soumise à autorisation du titulaire des droits d'exploitation



Projet de clocher, entre 1753 et 1765.

Référence du document reproduit :

- **Projet de clocher, entre 1753 et 1765.**  
Projet de clocher, entre 1753 et 1765. Dessin, entre 1753 et 1765.  
Archives départementales du Doubs, Besançon : E [Principauté] 75

IVR43\_19872500244V

Auteur de l'illustration : Jérôme Mongreville

Date de prise de vue : 1987

(c) Région Bourgogne-Franche-Comté, Inventaire du patrimoine  
reproduction soumise à autorisation du titulaire des droits d'exploitation