

Franche-Comté, Haute-Saône
Fouchécourt

Présentation de la commune de Fouchécourt

Références du dossier

Numéro de dossier : IA70000647

Date de l'enquête initiale : 2016

Date(s) de rédaction : 2016

Cadre de l'étude : enquête thématique régionale val de Saône

Désignation

Aires d'études : Val de Saône

Milieu d'implantation :

Présentation

Superficie

La superficie totale de la commune est de 447 hectares, dont 52 boisés et 3 hectares de vignes.

Géologie

Le sous-sol comprend des alluvions anciennes et modernes le long de la Saône. Le reste du territoire se compose de marnes, grès et calcaires.

Hydrographie

La commune est traversée par la Saône, alimentée par les ruisseaux de la Sèche et d'Aboncourt (ou Brisvatey).

Paysage et environnement

Le territoire se trouve à la jonction entre deux grandes aires paysagère : le pays d'Amance et la vallée de La Saône. Fouchécourt appartient à la sous-unité paysagère de la haute vallée de la Saône et du Coney. Le bourg s'est constitué parallèlement à la rivière.

Population

La commune disposait de 197 habitants en 1790. En 2012, il y en avait 115.

Histoire

La carte cantonale publiée en 1858 signale de nombreuses ruines datant de l'Antiquité à côté du Moulinot et de la maison du bac. La création de la paroisse de Fouchécourt remonte au 9^e siècle. Les terres étaient détenues par les Vergy, et dépendaient des comtes de Bourgogne au 13^e siècle. Au cours du 15^e siècle, le village est entièrement détruit. Claude-François Salivet, seigneur des lieux en 1681 est le commanditaire du château situé en face de l'église. A la révolution, la famille Salivet est toujours à la tête du fief de Fouchécourt. En 1790, Fouchécourt devint une commune du département de la Haute-Saône et faisait partie du district de Jussey et du canton d'Amance.

Economie

Elle reposa essentiellement sur l'agriculture avec de nombreux élevages et des cultures céréalières importantes. Autrefois, il existait l'exploitation d'une carrière.

Infrastructures

La commune est traversée par la route départementale 429. Jadis, un bac existait afin permettant de relier l'autre rive de la Saône.

Références documentaires

Documents d'archive

- **3P2800 Plan cadastral (1825)**

Cadastré napoléonien, Fouchécourt. Tableau d'assemblage. 1825, papier.

Archives départementales de la Haute-Saône, Vesoul : 3P2800


Documents figurés

- **Plan du moulin du Moulinot, 1812.**
Fouchécourt : Plan du moulin du Moulinot. Papier, 1812.
Archives départementales de la Haute-Saône, Vesoul : 244 E dépôt 26

Bibliographie

- **La Haute-Saône : nouveau dictionnaire des communes. Tome III [Fahy-lès-Autrey - Lure], 1971**
La Haute-Saône : nouveau dictionnaire des communes. Tome III, [Fahy-lès-Autrey - Lure]. - Vesoul : Société d'agriculture, lettres, sciences du arts de la Haute-Saône, 1971. 386 p.-[1] carte dépl. ; 22 cm.
p.86
Région Bourgogne-Franche-Comté, Inventaire et Patrimoine, Besançon : RUS 149
- **Suchaux, Louis. Département de la Haute-Saône. Dictionnaire historique, topographique du statistique (de A à Lo) : tome 1 : 1991**
Suchaux, Louis. Département de la Haute-Saône. Dictionnaire historique, topographique du statistique (de A à Lo) : t. 1 / Louis Suchaux. - Paris : Res Universis, 1991
p.265
Région Bourgogne-Franche-Comté, Inventaire et Patrimoine, Besançon : R.US.4298
- **Conseil d'architecture, d'urbanisme et de l'environnement de Haute-Saône. Atlas des paysages de Franche-Comté. [III] Haute-Saône, 2001**
Conseil d'architecture, d'urbanisme et de l'environnement de Haute-Saône. *Atlas des paysages de Franche-Comté. [III] Haute-Saône.* - Besançon : Néo éd., [2001]. 379 p. : ill. + 6 transparents ; 34 cm.
Région Bourgogne-Franche-Comté, Inventaire et Patrimoine, Besançon : R.US.3540
- **Jacques Mourant. Quelques seigneuries des environs de Port-sur-Saône, 2016**
Quelques seigneuries des environs de Port-sur-Saône / Jacques Mourant. - Haute-Saône Salsa, 99, mai-août 2016, p. 2-30
p 18
Région Bourgogne-Franche-Comté, Inventaire et Patrimoine, Besançon

Illustrations



Plan du Moulin dit du
"Moulinot" (1812).
Phot.

IVR43_20167000937NUC4A




La Saône en crue.
Phot. Jérôme Mongreville
IVR43_20167000517NUC4A



Vue sur le village.
Phot. Jérôme Mongreville
IVR43_20167000209NUC4A



Vue générale de la fontaine-lavoir.
Phot. Sonia Dourlot



Les bassins du lavoir,
rue de la Fontaine.



Le port de plaisance sur la Saône.
Phot. Sonia Dourlot

IVR43_20157000121NUC2A

Phot. Jérôme Mongreville
IVR43_20167000222NUC4A

IVR43_20157000119NUC2A



L'église, vue de trois-quart.
Phot. Jérôme Mongreville
IVR43_20167000237NUC4A

Dossiers liés

Dossier(s) de synthèse :

le val de Saône - aire d'étude (IA70001083)

architecture liée à l'eau de la commune de Fouchécourt (IA70000684) Franche-Comté, Haute-Saône, Fouchécourt

Oeuvres en rapport :

"petit château des Salivet", puis presbytère (IA70000685) Franche-Comté, Haute-Saône, Fouchécourt, rue de l'Église
Bief de Conflandey (IA70000977) Franche-Comté, Haute-Saône, Conflandey

église Saint-Martin (IA70000662) Franche-Comté, Haute-Saône, Fouchécourt, rue de l'Église

ferme (IA70000693) Franche-Comté, Haute-Saône, Fouchécourt, 3 rue des Canes

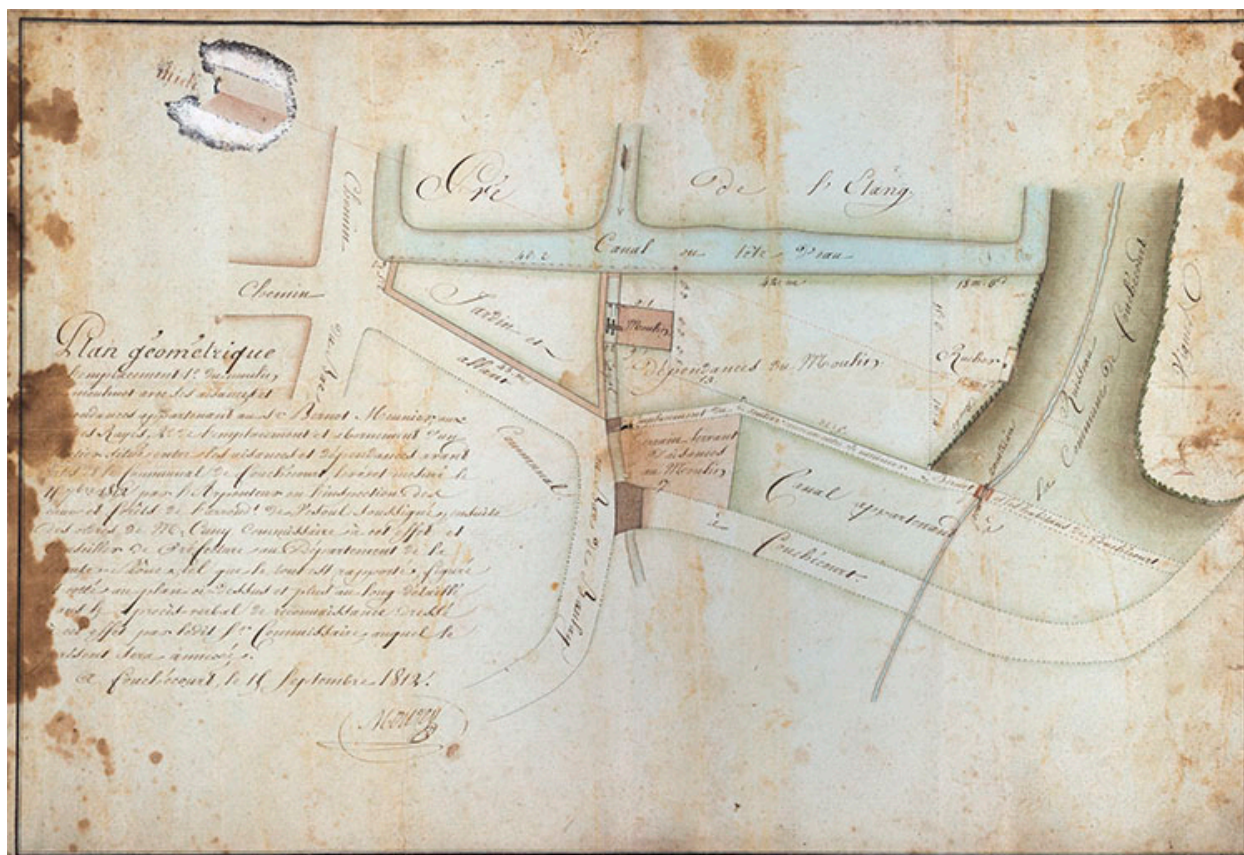
mairie-école (IA70000681) Franche-Comté, Haute-Saône, Fouchécourt, 8 Grande Rue

monument aux morts de la commune de Fouchécourt (IA70000683) Franche-Comté, Haute-Saône, Fouchécourt

village de Fouchécourt (IA70000674) Franche-Comté, Haute-Saône, Fouchécourt

Auteur(s) du dossier : Guillaume Gézolme

Copyright(s) : (c) Région Bourgogne-Franche-Comté, Inventaire du patrimoine



Plan du Moulin dit du "Moulinot" (1812).

Référence du document reproduit :

- **Plan du moulin du Moulinot, 1812.**

Fouchécourt : Plan du moulin du Moulinot. Papier, 1812.

Archives départementales de la Haute-Saône, Vesoul : 244 E dépôt 26

IVR43_20167000937NUC4A

Auteur de l'illustration :

Date de prise de vue : 2016

(c) Région Bourgogne-Franche-Comté, Inventaire du patrimoine
reproduction soumise à autorisation du titulaire des droits d'exploitation



La Saône en crue.

IVR43_20167000517NUC4A

Auteur de l'illustration : Jérôme Mongreville

Date de prise de vue : 2016

(c) Région Bourgogne-Franche-Comté, Inventaire du patrimoine
reproduction soumise à autorisation du titulaire des droits d'exploitation



Vue sur le village.

IVR43_20167000209NUC4A

Auteur de l'illustration : Jérôme Mongreville

Date de prise de vue : 2016

(c) Région Bourgogne-Franche-Comté, Inventaire du patrimoine
reproduction soumise à autorisation du titulaire des droits d'exploitation



Vue générale de la fontaine-lavoir.

IVR43_20157000121NUC2A

Auteur de l'illustration : Sonia Dourlot

Date de prise de vue : 2015

(c) Région Bourgogne-Franche-Comté, Inventaire du patrimoine
reproduction soumise à autorisation du titulaire des droits d'exploitation



Les bassins du lavoire, rue de la Fontaine.

IVR43_20167000222NUC4A

Auteur de l'illustration : Jérôme Mongreville

Date de prise de vue : 2016

(c) Région Bourgogne-Franche-Comté, Inventaire du patrimoine
reproduction soumise à autorisation du titulaire des droits d'exploitation



Le port de plaisance sur la Saône.

IVR43_20157000119NUC2A

Auteur de l'illustration : Sonia Dourlot

Date de prise de vue : 2015

(c) Région Bourgogne-Franche-Comté, Inventaire du patrimoine
reproduction soumise à autorisation du titulaire des droits d'exploitation



L'église, vue de trois-quart.

IVR43_20167000237NUC4A

Auteur de l'illustration : Jérôme Mongreville

Date de prise de vue : 2016

(c) Région Bourgogne-Franche-Comté, Inventaire du patrimoine
reproduction soumise à autorisation du titulaire des droits d'exploitation