

Franche-Comté, Haute-Saône
Rupt-sur-Saône
5 rue de la Garenne

ferme

Références du dossier

Numéro de dossier : IA70000797
Date de l'enquête initiale : 2015
Date(s) de rédaction : 2016
Cadre de l'étude : enquête thématique régionale val de Saône
Degré d'étude : étudié
Référence du dossier Monument Historique : PA00102264

Désignation

Dénomination : ferme
Parties constituantes non étudiées : étable à chevaux, étable à vaches, bergerie, remise agricole, forge artisanale, fenil, logement, four à pain, citerne, cour

Compléments de localisation

Milieu d'implantation : en village
Références cadastrales : 2017, B, 6

Historique

La ferme a vraisemblablement été bâtie dans le deuxième quart du 19^e siècle (après 1837, date du plan cadastral napoléonien). Elle a été édifée pour le comte d'Orsay, propriétaire du château, installé définitivement à Rupt en 1830 et qui, jusqu'à son décès le 26 décembre 1843, se consacra à la restauration de son domaine. De style néo-classique (elle se caractérise par la simplicité de ses volumes, la géométrie de son plan, sa symétrie, l'harmonie de ses proportions et son absence de décor), elle illustrerait un modèle de ferme dite lombarde, rapporté par le comte de ses campagnes d'Italie sous les ordres de Napoléon. Elle est inscrite au titre des Monuments historiques en 1991. L'ensemble de la toiture a été restauré en 2016 par l'entreprise Jean-Marc Rimet, de Gourgeon.

Période(s) principale(s) : 2^e quart 19^e siècle (?)

Personne(s) liée(s) à l'histoire de l'oeuvre : Jean François Louis Marie Albert Gaspard Grimod d'Orsay (commanditaire, attribution par source, attribution par travaux historiques)

Description

L'ensemble des bâtiments s'inscrit dans un vaste rectangle de 46 mètres sur 36. Disposés autour d'une cour, les bâtiments sont construits en moellons calcaires enduits. La pierre de taille est réservée pour les pilastres, les pilastres corniers, la corniche, les chambranles des baies et le soubassement. Les toits sont à longs pans, croupes et noues, couverts de tuiles mécaniques.

Le côté sud-est est composé d'un corps central, abritant une allée cochère (pavée) entre deux remises, encadré par deux corps latéraux, celui de droite à usage d'écurie et celui de gauche d'étable à vaches. Le corps central est en rez-de-chaussée avec comble à surcroît ; les corps latéraux sont plus élevés (rez-de-chaussée et étage carré), forment avant-corps et sont prolongés sur l'arrière par des bâtiments accueillant logis, grange et forge. Le rythme régulier des ouvertures anime les façades.

Le corps central comporte un portail, équipé de chasse-roues en fonte et couvert d'un arc en anse-de-panier. Chacune des deux travées de part et d'autre est constituée d'une fenêtre en demi-cercle surmontée d'une baie rectangulaire horizontale fermée par des abat-vent en bois. Le toit est percé de trois mansardes. Les deux avant-corps sont ouverts par une fenêtre

en demi-cercle séparée de la baie rectangulaire de l'étage par un bandeau mouluré qui se prolonge sur les façades sud-est et nord-ouest.

La travée centrale de ces dernières est formée d'une porte en plein cintre reposant sur des pilastres et surmontée d'une baie rectangulaire verticale. Elle est encadrée, de chaque côté, par une travée associant fenêtre en demi-cercle au rez-de-chaussée et baie rectangulaire verticale à l'étage ; deux oculi superposés sont percés près des angles. A noter que les baies rectangulaires de l'aile sud-est ont conservé leurs menuiseries d'origine, dont les petits bois forment des triangles.

Côté cour, l'étable et l'écurie (au sol pavé et ayant gardé ses stalles) se signalent par deux larges portes couvertes d'un arc en plein cintre. Dans chacune des ailes, un escalier tournant à deux volées droites, en bois, conduit à l'étage. Le toit débordant repose sur des aisseliers.

Chacun des corps latéraux se prolonge vers le nord-ouest par une aile, bâtiment rectangulaire à cinq travées, associant une fenêtre en arc en plein cintre au rez-de-chaussée (une porte pour la travée proche du corps latéral) à une petite baie rectangulaire verticale ouvrant le comble à surcroît. A noter que deux baies étroites remplacent la baie en demi-cercle de la cinquième travée sud-est. Ces bâtiments se raccordent aux deux ailes de la bergerie, qui se signalent par des abat-vent. L'aile nord-est abritait le logis du fermier et une grange, l'aile opposée une forge et un ancien logis dont la cuisine comporte une cheminée et un four à pain (ces deux pièces ont été aménagées pour y présenter des objets liés aux métiers du forgeron et du boulanger). A côté du four à pain, un escalier droit en bois permet d'accéder à l'étage (non vu) ; un second escalier est situé dans l'aile en vis-à-vis.

La dernière aile, fermant la cour au nord-ouest, abritait la bergerie et un second four à pain dans l'angle nord-ouest. Son rez-de-chaussée est couvert de voûtains transversaux en brique soutenus par des poutrelles.

Face à la bergerie, et à proximité de la place à fumier, se dresse une fontaine à bras, en fonte de l'entreprise Audemar Guyon de Dole, dans le Jura.

Éléments descriptifs

Matériau(x) du gros-oeuvre, mise en oeuvre et revêtement : calcaire, moellon, enduit

Matériau(x) de couverture : tuile mécanique

Plan : plan rectangulaire régulier

Étage(s) ou vaisseau(x) : 1 étage carré

Couvrements : voûte en berceau plein-cintre, en brique

Élévations extérieures : élévation ordonnancée

Type(s) de couverture : toit à longs pans, croupe ; noue

Escaliers : escalier dans-oeuvre : escalier tournant, en charpente ; escalier dans-oeuvre : escalier droit, en charpente

Énergies :

Décor

Représentations :

Statut, intérêt et protection

Inscription 07/10/1936 (arrêté) annulée.

Intérêt de l'œuvre : à signaler

Protections : inscrit MH, 1991/10/28

Façades et toitures de l'ensemble des bâtiments ; pavillon dit le billard ; ferme ; tour ; corps de bâtiment appelé Petit Château (cad. B 6, 9, 10, 11) : inscription par arrêté du 28 octobre 1991.

Statut de la propriété : propriété d'une personne privée

Références documentaires

Bibliographie

- **Boisnard, Patrick. La tour du château de Rupt-sur-Saône, 2005**
Boisnard, Patrick. *La tour du château de Rupt-sur-Saône* : dossier d'inscription à l'inventaire supplémentaire des monuments historiques. - 7 mars 2005. 15 p.
p. 24-27
Conservation régionale des Monuments historiques, Besançon

Multimedia

- **Le château de Rupt-sur-Saône [Images animées], 2016**

Le château de Rupt-sur-Saône [Images animées] / Livdeo, réal. ; Service inventaire et patrimoine, éd. - Besançon : Région Bourgogne-Franche-Comté [prod.], 2016. 1 film vidéo (4 mn) : coul., son. Contient des images animées et des restitutions 3D des bâtiments. Film accessible en ligne : <http://patrimoine.bourgognefranche-comte.fr/connaître-le-patrimoine/lumière-sur/decouvertes-virtuelles/actualite/le-val-de-saone.html>

Liens web

- Découverte virtuelle du château de Rupt-sur-Saône : https://www.youtube.com/watch?v=aC21uv_MLKI

Illustrations



Plan de la ferme.
Dess. Mathias Papigny
IVR43_20177001184NUDA



Vue générale de la ferme, du chenil et du cuvage depuis le parc.
Phot. Sonia Dourlot
IVR43_20167000829NUC2A



Vue générale de la façade sud-est.
Phot. Sonia Dourlot
IVR43_20167000758NUC2A



Etable : vue générale de la façade sud-ouest.
Phot. Sonia Dourlot
IVR43_20167000784NUC2A



Etable, façade sud-ouest : détail d'une des baies du 1er étage.
Phot. Sonia Dourlot
IVR43_20167000785NUC2A



Vue générale des façades sud-est et nord-est et du parc
Phot. Sonia Dourlot
IVR43_20167000757NUC2A



Vue générale des façades nord-est.
Phot. Sonia Dourlot
IVR43_20167000761NUC2A



Ecurie : façade nord-est.
Phot. Sonia Dourlot
IVR43_20167000760NUC2A



Ecurie, façade nord-est : la porte.
Phot. Sonia Dourlot
IVR43_20167000779NUC2A




Ecurie, façade nord-est : le
pavement devant la porte.
Phot. Sonia Dourlot
IVR43_20167000780NUC2A



Intérieur de l'écurie :
vue générale des stalles.
Phot. Sonia Dourlot
IVR43_20167000781NUC2A



Intérieur de l'écurie : vue d'une stalle.
Phot. Sonia Dourlot
IVR43_20167000782NUC2A



Intérieur de l'écurie : le décor
des cloisons des stalles.
Phot. Sonia Dourlot
IVR43_20167000783NUC2A



Vue rapprochée de
la façade antérieure.
Phot. Sonia Dourlot
IVR43_20167000759NUC2A



Détail de la façade antérieure au
sud-est : deux baies en demi-cercle.
Phot. Sonia Dourlot
IVR43_20167000762NUC2A




Détail de la façade antérieure
au sud-est : la travée du porche.
Phot. Sonia Dourlot
IVR43_20167000763NUC2A



Travée du corps principal : détail
du chasse-roue et du pavage.
IVR43_20167000766NUC2A



Revers du corps principal
depuis la cour : angle est.
Phot. Sonia Dourlot
IVR43_20167000770NUC2A



Revers du corps principal depuis la
cour : le porche et le passage couvert.
Phot. Sonia Dourlot
IVR43_20167000765NUC2A



Le porche de la ferme depuis la cour.
Phot. Sonia Dourlot
IVR43_20167000764NUC2A



Le corps principal depuis la cour.
Phot. Sonia Dourlot
IVR43_20167000775NUC2A



Cour intérieure et aile nord-est.
Phot. Sonia Dourlot
IVR43_20167000771NUC2A



Aile nord-est depuis la cour :
ancien logis des fermiers.
Phot. Sonia Dourlot
IVR43_20167000773NUC2A



Revers du corps principal, angle sud.
Phot. Sonia Dourlot
IVR43_20167000767NUC2A



Vue générale de l'aile sud-ouest, côté cour.
Phot. Sonia Dourlot
IVR43_20167000774NUC2A



Aile sud-ouest : la forge.
Phot. Sonia Dourlot
IVR43_20167000768NUC2A



Aile sud-ouest : ancienne cuisine et son four à pain.
Phot. Sonia Dourlot
IVR43_20167000769NUC2A

Cour intérieure : la pompe à eau.
Phot. Sonia Dourlot
IVR43_20167000777NUC2A



Pompe à eau : inscription concernant le fabricant (Audemar Guyon à Dole, Jura).
Phot. Sonia Dourlot
IVR43_20167000776NUC2A



Vue générale de la bergerie, aile nord-ouest.
Phot. Sonia Dourlot
IVR43_20167000772NUC2A



Intérieur de la bergerie.
Phot. Sonia Dourlot
IVR43_20167000778NUC2A

Dossiers liés

Est partie constituante de : château fort (IA70000746) Franche-Comté, Haute-Saône, Rupt-sur-Saône, 5 rue de la Garenne

Dossiers de synthèse :

le val de Saône - aire d'étude (IA70001083)

présentation de la commune de Rupt-sur-Saône (IA70000830) Franche-Comté, Haute-Saône, Rupt-sur-Saône

les demeures, les maisons et les fermes de Rupt-sur-Saône (IA70000804) Franche-Comté, Haute-Saône, Rupt-sur-Saône

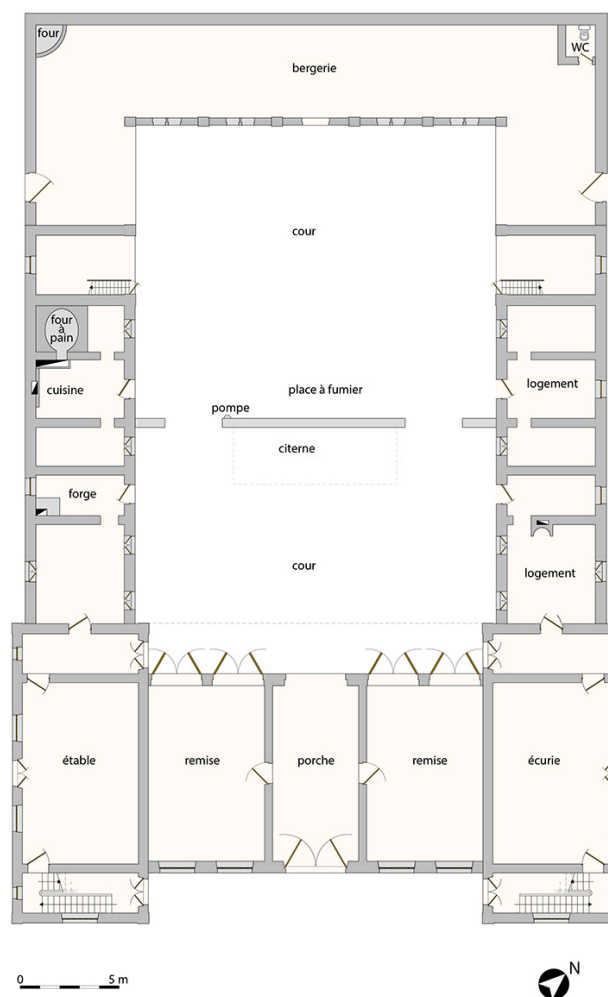
Oeuvre(s) contenue(s) :

Oeuvre(s) en rapport :

le village de Rupt-sur-Saône (IA70000826) Franche-Comté, Haute-Saône, Rupt-sur-Saône

Auteur(s) du dossier : Liliane Hamelin

Copyright(s) : (c) Région Bourgogne-Franche-Comté, Inventaire du patrimoine



Plan de la ferme.

IVR43_20177001184NUDA

Auteur de l'illustration : Mathias Papigny

Date de prise de vue : 2017

Échelle : 1/150

(c) Région Bourgogne-Franche-Comté, Inventaire du patrimoine
reproduction soumise à autorisation du titulaire des droits d'exploitation



Vue générale de la ferme, du chenil et du cuvage depuis le parc.

IVR43_20167000829NUC2A

Auteur de l'illustration : Sonia Dourlot

Date de prise de vue : 2016

(c) Région Bourgogne-Franche-Comté, Inventaire du patrimoine
reproduction soumise à autorisation du titulaire des droits d'exploitation



Vue générale de la façade sud-est.

IVR43_20167000758NUC2A

Auteur de l'illustration : Sonia Dourlot

Date de prise de vue : 2016

(c) Région Bourgogne-Franche-Comté, Inventaire du patrimoine
reproduction soumise à autorisation du titulaire des droits d'exploitation



Etable : vue générale de la façade sud-ouest.

IVR43_20167000784NUC2A

Auteur de l'illustration : Sonia Dourlot

Date de prise de vue : 2016

(c) Région Bourgogne-Franche-Comté, Inventaire du patrimoine
reproduction soumise à autorisation du titulaire des droits d'exploitation



Etable, façade sud-ouest : détail d'une des baies du 1er étage.

IVR43_20167000785NUC2A

Auteur de l'illustration : Sonia Dourlot

Date de prise de vue : 2016

(c) Région Bourgogne-Franche-Comté, Inventaire du patrimoine
reproduction soumise à autorisation du titulaire des droits d'exploitation



Vue générale des façades sud-est et nord-est et du parc

IVR43_20167000757NUC2A

Auteur de l'illustration : Sonia Dourlot

Date de prise de vue : 2016

(c) Région Bourgogne-Franche-Comté, Inventaire du patrimoine
reproduction soumise à autorisation du titulaire des droits d'exploitation



Vue générale des façades nord-est.

IVR43_20167000761NUC2A

Auteur de l'illustration : Sonia Dourlot

Date de prise de vue : 2016

(c) Région Bourgogne-Franche-Comté, Inventaire du patrimoine
reproduction soumise à autorisation du titulaire des droits d'exploitation



Ecurie : façade nord-est.

IVR43_20167000760NUC2A

Auteur de l'illustration : Sonia Dourlot

Date de prise de vue : 2016

(c) Région Bourgogne-Franche-Comté, Inventaire du patrimoine
reproduction soumise à autorisation du titulaire des droits d'exploitation



Ecurie, façade nord-est : la porte.

IVR43_20167000779NUC2A

Auteur de l'illustration : Sonia Dourlot

Date de prise de vue : 2016

(c) Région Bourgogne-Franche-Comté, Inventaire du patrimoine
reproduction soumise à autorisation du titulaire des droits d'exploitation



Ecurie, façade nord-est : le pavement devant la porte.

IVR43_20167000780NUC2A

Auteur de l'illustration : Sonia Dourlot

Date de prise de vue : 2016

(c) Région Bourgogne-Franche-Comté, Inventaire du patrimoine
reproduction soumise à autorisation du titulaire des droits d'exploitation



Intérieur de l'écurie : vue générale des stalles.

IVR43_20167000781NUC2A

Auteur de l'illustration : Sonia Dourlot

Date de prise de vue : 2016

(c) Région Bourgogne-Franche-Comté, Inventaire du patrimoine
reproduction soumise à autorisation du titulaire des droits d'exploitation



Intérieur de l'écurie : vue d'une stalle.

IVR43_20167000782NUC2A

Auteur de l'illustration : Sonia Dourlot

Date de prise de vue : 2016

(c) Région Bourgogne-Franche-Comté, Inventaire du patrimoine
reproduction soumise à autorisation du titulaire des droits d'exploitation



Intérieur de l'écurie : le décor des cloisons des stalles.

IVR43_20167000783NUC2A

Auteur de l'illustration : Sonia Dourlot

Date de prise de vue : 2016

(c) Région Bourgogne-Franche-Comté, Inventaire du patrimoine
reproduction soumise à autorisation du titulaire des droits d'exploitation



Vue rapprochée de la façade antérieure.

IVR43_20167000759NUC2A

Auteur de l'illustration : Sonia Dourlot

Date de prise de vue : 2016

(c) Région Bourgogne-Franche-Comté, Inventaire du patrimoine
reproduction soumise à autorisation du titulaire des droits d'exploitation



Détail de la façade antérieure au sud-est : deux baies en demi-cercle.

IVR43_20167000762NUC2A

Auteur de l'illustration : Sonia Dourlot

Date de prise de vue : 2016

(c) Région Bourgogne-Franche-Comté, Inventaire du patrimoine
reproduction soumise à autorisation du titulaire des droits d'exploitation



Détail de la façade antérieure au sud-est : la travée du porche.

IVR43_20167000763NUC2A

Auteur de l'illustration : Sonia Dourlot

Date de prise de vue : 2016

(c) Région Bourgogne-Franche-Comté, Inventaire du patrimoine
reproduction soumise à autorisation du titulaire des droits d'exploitation



Travée du corps principal : détail du chasse-roue et du pavage.

IVR43_20167000766NUC2A

(c) Région Bourgogne-Franche-Comté, Inventaire du patrimoine
reproduction soumise à autorisation du titulaire des droits d'exploitation



Revers du corps principal depuis la cour : angle est.

IVR43_20167000770NUC2A

Auteur de l'illustration : Sonia Dourlot

Date de prise de vue : 2016

(c) Région Bourgogne-Franche-Comté, Inventaire du patrimoine
reproduction soumise à autorisation du titulaire des droits d'exploitation



Revers du corps principal depuis la cour : le porche et le passage couvert.

IVR43_20167000765NUC2A

Auteur de l'illustration : Sonia Dourlot

Date de prise de vue : 2016

(c) Région Bourgogne-Franche-Comté, Inventaire du patrimoine
reproduction soumise à autorisation du titulaire des droits d'exploitation



Le porche de la ferme depuis la cour.

IVR43_20167000764NUC2A

Auteur de l'illustration : Sonia Dourlot

Date de prise de vue : 2016

(c) Région Bourgogne-Franche-Comté, Inventaire du patrimoine
reproduction soumise à autorisation du titulaire des droits d'exploitation



Le corps principal depuis la cour.

IVR43_20167000775NUC2A

Auteur de l'illustration : Sonia Dourlot

Date de prise de vue : 2016

(c) Région Bourgogne-Franche-Comté, Inventaire du patrimoine
reproduction soumise à autorisation du titulaire des droits d'exploitation



Cour intérieure et aile nord-est.

IVR43_20167000771NUC2A

Auteur de l'illustration : Sonia Dourlot

Date de prise de vue : 2016

(c) Région Bourgogne-Franche-Comté, Inventaire du patrimoine
reproduction soumise à autorisation du titulaire des droits d'exploitation



Aile nord-est depuis la cour : ancien logis des fermiers.

IVR43_20167000773NUC2A

Auteur de l'illustration : Sonia Dourlot

Date de prise de vue : 2016

(c) Région Bourgogne-Franche-Comté, Inventaire du patrimoine
reproduction soumise à autorisation du titulaire des droits d'exploitation



Revers du corps principal, angle sud.

IVR43_20167000767NUC2A

Auteur de l'illustration : Sonia Dourlot

Date de prise de vue : 2016

(c) Région Bourgogne-Franche-Comté, Inventaire du patrimoine
reproduction soumise à autorisation du titulaire des droits d'exploitation



Vue générale de l'aile sud-ouest, côté cour.

IVR43_20167000774NUC2A

Auteur de l'illustration : Sonia Dourlot

Date de prise de vue : 2016

(c) Région Bourgogne-Franche-Comté, Inventaire du patrimoine
reproduction soumise à autorisation du titulaire des droits d'exploitation



Aile sud-ouest : la forge.

IVR43_20167000768NUC2A

Auteur de l'illustration : Sonia Dourlot

Date de prise de vue : 2016

(c) Région Bourgogne-Franche-Comté, Inventaire du patrimoine
reproduction soumise à autorisation du titulaire des droits d'exploitation



Aile sud-ouest : ancienne cuisine et son four à pain.

IVR43_20167000769NUC2A

Auteur de l'illustration : Sonia Dourlot

Date de prise de vue : 2016

(c) Région Bourgogne-Franche-Comté, Inventaire du patrimoine
reproduction soumise à autorisation du titulaire des droits d'exploitation

Cour intérieure : la pompe à eau.

IVR43_20167000777NUC2A

Auteur de l'illustration : Sonia Dourlot

Date de prise de vue : 2016

(c) Région Bourgogne-Franche-Comté, Inventaire du patrimoine
reproduction soumise à autorisation du titulaire des droits d'exploitation



Pompe à eau : inscription concernant le fabricant (Audemar Guyon à Dole, Jura).

IVR43_20167000776NUC2A

Auteur de l'illustration : Sonia Dourlot

Date de prise de vue : 2016

(c) Région Bourgogne-Franche-Comté, Inventaire du patrimoine
reproduction soumise à autorisation du titulaire des droits d'exploitation



Vue générale de la bergerie, aile nord-ouest.

IVR43_20167000772NUC2A

Auteur de l'illustration : Sonia Dourlot

Date de prise de vue : 2016

(c) Région Bourgogne-Franche-Comté, Inventaire du patrimoine
reproduction soumise à autorisation du titulaire des droits d'exploitation



Intérieur de la bergerie.

IVR43_20167000778NUC2A

Auteur de l'illustration : Sonia Dourlot

Date de prise de vue : 2016

(c) Région Bourgogne-Franche-Comté, Inventaire du patrimoine
reproduction soumise à autorisation du titulaire des droits d'exploitation