

Bourgogne, Côte-d'Or
Losne
quai de la Hutte

port ; quai à gradins de Losne

Références du dossier

Numéro de dossier : IA21005582

Date de l'enquête initiale : 2016

Date(s) de rédaction : 2017

Cadre de l'étude : enquête thématique régionale Saône navigable en Bourgogne-Franche-Comté (la)

Degré d'étude : étudié

Désignation

Dénomination : quai, port

Compléments de localisation

Milieu d'implantation : en ville

Références cadastrales :

Historique

Au 19^e siècle, le halage le long de la commune de Losne était devenu difficile et il était devenu nécessaire de construire des perrés avec rampes d'abordage. La commune de Losne a "réclamé l'établissement d'un port à gradins, et offert de contribuer à la dépense pour une somme de 30,000 francs" (*Situation des Travaux*). Les travaux pour la construction d'un chemin de halage et d'un port d'embarquement à Losne (sur la rive gauche) ont donc été adjugés le 25 octobre 1838, sur la base des plans et devis dressés par l'ingénieur Darcy (16 février 1838) et terminés en 1846-1847 (procès-verbal de réception définitive du 26 octobre 1846 et du 2 octobre 1847 - 12 S1 a 36). Dans les *Renseignements statistiques* (3 S 9), le tableau décrivant les ouvrages, dressé en 1860, indique une époque de construction de 1837 à 1839 et décrit ainsi les aménagements : deux rampes d'accès au pont, deux rampes d'abreuvoir, banquette de halage sous le pont, port à gradins avec mur de soutènement au pied et aux extrémités. En 1848, la construction d'un garde-corps sur le quai de Losne est projetée au niveau des rampes d'accès au pont ; les travaux sont achevés en 1852 d'après le procès-verbal de réception des travaux daté du 15 février (3 S 41).

Les cartes de la Saône dressées en 1864 indiquent que les quais à gradins étaient prolongés, rive gauche, par le port de la Hutte (chantiers).

Un projet de travaux pour la défense du chemin de halage entre le port à gradins de Losne et la borne kilométrique n°69 est rédigé en 1874 (3 S 52).

Période(s) principale(s) : 2^e quart 19^e siècle

Description

Situés en aval du pont sur la Saône, rive gauche, les quais à gradins de Losne sont aujourd'hui aménagés en halte fluviale le long de la rivière. Plusieurs pontons modernes sont également accessibles le long des quais, en amont du pont. Deux rampes d'abreuvoir descendent à la Saône de part et d'autre du pont et prolongent l'aménagement du quai.

Éléments descriptifs

Matériau(x) du gros-oeuvre, mise en oeuvre et revêtement : calcaire

Statut, intérêt et protection

Statut de la propriété : propriété publique

Références documentaires

Documents d'archive

- **Archives départementales de la Côte-d'Or : 12 S1 a 36. Losne, Chaugey et Maison-Dieu. Établissement d'un port et d'un chemin de halage. 1838-1847.**
Archives départementales de la Côte-d'Or : 12 S1 a 36. *Losne, Chaugey et Maison-Dieu. Établissement d'un port et d'un chemin de halage.* 1838-1847.
Archives départementales de la Côte-d'Or, Dijon : 12 S1 a 36
- **Archives départementales de Saône-et-Loire : 3 S 9. Renseignements techniques et généraux. 1854-1919.**
Archives départementales de Saône-et-Loire : 3 S 9. *Renseignements techniques et généraux.* 1854-1919.
Archives départementales de Saône-et-Loire, Mâcon : 3 S 9
- **Archives départementales de la Saône-et-Loire : 3 S 41. Ports publics et privés. 1834-1935.**
Archives départementales de la Saône-et-Loire : 3 S 41. *Ports publics et privés.* 1834-1935.
Archives départementales de Saône-et-Loire, Mâcon : 3 S 41
- **Archives départementales de la Saône-et-Loire : 3 S 52. Halage. 1838-1902.**
Archives départementales de la Saône-et-Loire : 3 S 52. *Halage.* 1838-1902.
Archives départementales de Saône-et-Loire, Mâcon : 3 S 52
- **Archives départementales de la Saône-et-Loire : 3 S 112. Volume 4, entre Flagey et Allerey, pk 226 à 164 : feuilles 40 à 31. 1864.**
Archives départementales de la Saône-et-Loire : 3 S 112. *Cartes itinéraires de la Saône : registres. Volume 4, entre Flagey et Allerey, pk 226 à 164 : feuilles 40 à 31.* 1864.
Archives départementales de Saône-et-Loire, Mâcon : 3 S 112

Bibliographie

- Ministère des Travaux Publics, Administration générale des Ponts et Chaussées et des Mines. *Situation des Travaux au 31 décembre 1841.* Paris : Imprimerie Royale, 1842.
p. 201


Illustrations




Plan général du chemin de halage et du port de Losne. 1838.
Phot. Petot Frédéric, Phot.
IVR26_20202100108NUC4AQ



Élévation, plan et coupes des perrés et port à gradins à construire sur la rive gauche de la Saône à Losne. 1838.
Phot. Petot Frédéric, Phot.
IVR26_20202100107NUC4AQ




Plan général de la banquette de halage à construire entre les deux rampes d'abreuvoir du quai de Losne. 1838.
Phot. Petot Frédéric, Phot.
IVR26_20202100109NUC4AQ



Plan des quais et chemin de halage dans la traversée du village de Lône. 1846.
Phot.



Construction d'un garde-corps sur le quai de Lône - Plan général. 20 juin 1848.
Phot.
IVR26_20207100008NUC4A



Vue d'ensemble.
Phot. Thierry Kuntz
IVR26_20162101452NUC4A

IVR26_20207100009NUC4A

Dossiers liés

Est partie constituante de : bief de Seurre (IA21005583) Bourgogne, Côte-d'Or, Seurre,

Dossiers de synthèse :

La Saône navigable en Bourgogne-Franche-Comté (IA00141307)

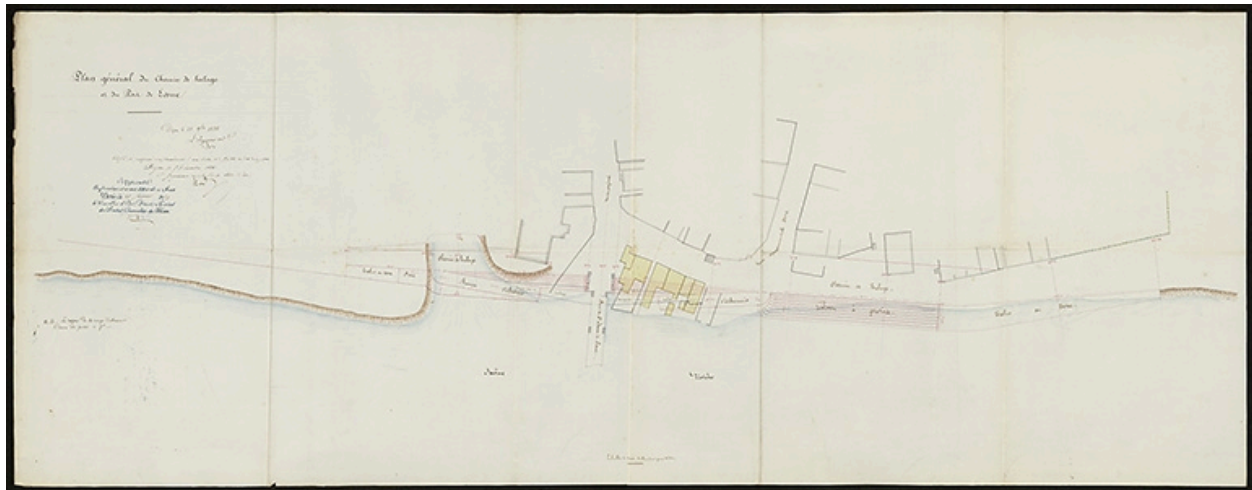
Les conséquences du passage de la Saône dans la commune de Losne (IA21005577) Bourgogne, Côte-d'Or, Losne

Les ports de la Saône navigable en Bourgogne-Franche-Comté (IA00141438)

Oeuvre(s) contenue(s) :

Auteur(s) du dossier : Aurélie Lallement, Virginie Malherbe

Copyright(s) : (c) Région Bourgogne-Franche-Comté, Inventaire du patrimoine



Plan général du chemin de halage et du port de Losne. 1838.

Référence du document reproduit :

- **Plan général du chemin de halage et du port de Losne. 1838.**
Plan général du chemin de halage et du port de Losne. 25 novembre 1838.
Archives départementales de la Côte-d'Or, Dijon : 12 S1 a 36


IVR26_20202100108NUC4AQ

Auteur de l'illustration : Petot Frédéric, Auteur de l'illustration :

Date de prise de vue : 2020

(c)CD21/F.PETOT/2020

reproduction soumise à autorisation du titulaire des droits d'exploitation



Élévation, plan et coupes des perrés et port à gradins à construire sur la rive gauche de la Saône à Losne. 1838.

Référence du document reproduit :

- **Élévation, plan et coupes des perrés et port à gradins à construire sur la rive gauche de la Saône à Losne. 1838.**

Élévation, plan et coupes des perrés et port à gradins à construire sur la rive gauche de la Saône à Losne. 16 février 1838.

Archives départementales de la Côte-d'Or, Dijon : 12 S1 a 36

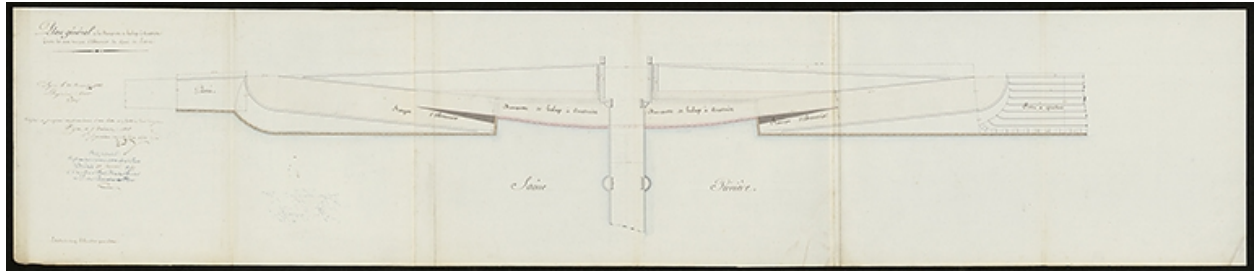
IVR26_20202100107NUC4AQ

Auteur de l'illustration : Petot Frédéric, Auteur de l'illustration :

Date de prise de vue : 2020

(c)CD21/F.PETOT/2020

reproduction soumise à autorisation du titulaire des droits d'exploitation



Plan général de la banquette de halage à construire entre les deux rampes d'abreuvoir du quai de Losne. 1838.

Référence du document reproduit :

- **Plan général de la banquette de halage à construire entre les deux rampes d'abreuvoir du quai de Losne. 1838.**

Plan général de la banquette de halage à construire entre les deux rampes d'abreuvoir du quai de Losne. 25 novembre 1838.

Archives départementales de la Côte-d'Or, Dijon : 12 S1 a 36


IVR26_20202100109NUC4AQ

Auteur de l'illustration : Petot Frédéric, Auteur de l'illustration :

Date de prise de vue : 2020

(c)CD21/F.PETOT/2020

reproduction soumise à autorisation du titulaire des droits d'exploitation



Plan des quais et chemin de halage dans la traversée du village de Lône. 1846.

Référence du document reproduit :

- **Plan des quais et chemin de halage dans la traversée du village de Lône. Dessin, 22 janvier 1846, 85 x 61,5 cm (avec retombe en bas à droite). Par Anus (conducteur des Ponts et Chaussées). Archives départementales de la Saône-et-Loire, Mâcon. 3 S 41.**

Plan des quais et chemin de halage dans la traversée du village de Lône. Dessin, 22 janvier 1846, 85 x 61,5 cm (avec retombe en bas à droite). Par Anus (conducteur des Ponts et Chaussées). Archives départementales de la Saône-et-Loire, Mâcon. 3 S 41.

Archives départementales de Saône-et-Loire, Mâcon : 3 S 41

IVR26_20207100009NUC4A

Auteur de l'illustration :

Date de prise de vue : 2020

(c) Région Bourgogne-Franche-Comté, Inventaire du patrimoine
reproduction soumise à autorisation du titulaire des droits d'exploitation



Construction d'un garde-corps sur le quai de Lône - Plan général. 20 juin 1848.

Référence du document reproduit :

- **Construction d'un garde-corps sur le quai de Lône - Plan général. Dessin aquarellé, 20 juin 1848, 105 x 31 cm. Archives départementales de la Saône-et-Loire, Mâcon. 3 S 41.**

Construction d'un garde-corps sur le quai de Lône - Plan général. Dessin aquarellé, 20 juin 1848, 105 x 31 cm.
Archives départementales de la Saône-et-Loire, Mâcon. 3 S 41.

Archives départementales de Saône-et-Loire, Mâcon : 3 S 41

IVR26_20207100008NUC4A

Auteur de l'illustration :

Date de prise de vue : 2020

(c) Région Bourgogne-Franche-Comté, Inventaire du patrimoine
reproduction soumise à autorisation du titulaire des droits d'exploitation



Vue d'ensemble.

IVR26_20162101452NUC4A

Auteur de l'illustration : Thierry Kuntz

Date de prise de vue : 2016

(c) Région Bourgogne-Franche-Comté, Inventaire du patrimoine
reproduction soumise à autorisation du titulaire des droits d'exploitation