Franche-Comté, Doubs
Besançon
îlot Terrier de Santans
Grande Rue 74

hôtel de Maîche, puis de Thurey

Références du dossier

Numéro de dossier : IA25000220
Date de l'enquête initiale : 1996
Date(s) de rédaction : 2002
Cadre de l'étude : enquête thématique régionale demeures bisontines
Degré d'étude : étudié
Référence du dossier Monument Historique : PA00132840

Désignation

Dénomination : hôtel
Appellation : Hôtel de Maîche, Hôtel de Thurey
Parties constituantes non étudiées : communs, bûcher, écurie, logement, remise, boutique, cour

Compléments de localisation

Milieu d'implantation : en ville
Références cadastrales : 1833, K2, 738 ; 1974, AB, 36

Historique

Le fond de l'hôtel a été constitué à une époque indéterminée par la réunion de deux parcelles contiguës, comme l'indique l'emplacement décentré du portail d'entrée. En 1741, il est acheté par Joseph Guyot de Bermont, seigneur de Maîche, à la famille Fau d'Orgeans ou de Raze. S'ensuit une requête en voirie pour transformer l'édifice sans en changer le plan initial, constitué de deux corps de logis parallèles. Le premier projet de façade à deux étages carrés, présenté à la Ville le 30 août 1741, est refusé, le second à un étage carré est accepté en avril 1742. En 1780, Charles François Morel de Thurey, conseiller au parlement et nouveau propriétaire, fait appel à l'architecte Jean-Charles Colombot, alors en fin de carrière (et peut-être l'auteur du projet initial) pour moderniser la façade sur rue, en créant un balcon devant une baie du premier étage, située au-dessus du portail d'entrée. A la même époque et peut-être par le même architecte, certains décors intérieurs sont rénovés, notamment le salon du corps de logis sur rue. Au début du 19e siècle, avant 1833 date du cadastre ancien, un bâtiment de remise et écurie situé au fond de la deuxième cour est remplacé par un bâtiment à usage indéterminé mais qui a servi d'imprimerie au 20e siècle. En 1856, le logis principal est surélevé de deux étages ainsi que l'aile des communs dans la première cour, et le logis secondaire et l'aile des communs dans la deuxième cour d'un étage, transformant ainsi l'hôtel en immeuble locatif. Dans le même temps, le grand escalier entre les deux logis est transformé et agrandi, tout en étant doublé de part et d'autre par deux escaliers secondaires situés dans les deux corps de logis pour accéder aux surélévations. Au 20e siècle, l'arcade boutiquière du 18e siècle, à gauche du portail d'entrée, a été dénaturée.

Période(s) principale(s) : 2e quart 18e siècle ()
Auteur(s) de l'oeuvre : Jean-Charles Colombot (architecte, attribution par source)

Description

L'hôtel, auquel on accède par une allée cochère traversante décentrée, est bâti sur une grande parcelle irrégulière. Il est constitué de deux corps de logis parallèles, l'un sur rue, à trois étages carrés, l'autre sur cour à deux étages carrés, tous les deux bâtis sur des caves voûtées d'arêtes. Dans la première cour, l'escalier d'honneur occupe l'aile gauche et des communs l'aile droite. Sur le pourtour de la deuxième cour, se trouve à droite une autre aile de communs, et à gauche un bâtiment avec remises en rez-de-chaussée et bûcher à l'étage. Le fond de la parcelle est occupé par un bâtiment à usage indéterminé

ayant servi d'imprimerie, bâti à l'emplacement d'un bâtiment de remise et écurie. Seules les façades principales des logis et la façade de l'escalier sont entièrement bâtis en pierre de taille, les autres sont entièrement ou partiellement bâties en moellons enduits, ou recouvertes d'enduit avec encadrement des baies en bois.

Eléments descriptifs

Matériau(x) du gros-oeuvre, mise en oeuvre et revêtement : calcaire, pierre de taille ; enduit ; moellon
Matériau(x) de couverture : tuile plate, zinc en couverture
Étage(s) ou vaisseau(x) : sous-sol, 3 étages carrés, étage de comble
Couvrements : voûte d'arêtes
Élévations extérieures : élévation à travées
Escaliers : escalier dans-oeuvre : escalier symétrique, en maçonnerie

Typologies et état de conservation

Typologies : hôtel sur rue

Décor

Techniques : ferronnerie
Représentations : monogramme
Précision sur les représentations :

Monogramme CMT (de Charles Morel de Thurey) sur le balcon en ferronnerie sur rue.

Statut, intérêt et protection

Cet hôtel sur rue, avec escalier d'honneur situé dans une aile, bien que surélevé au 19e siècle, a conservé l'essentiel de ses parties constituantes et de ses lambris du 18e siècle. Il présente une mixité de fonctions puisqu'il possédait dès l'origine trois boutiques au rez-de-chaussée sur rue.

Intérêt de l'œuvre : à signaler
Éléments remarquables : escalier, lambris
Protections : inscrit MH, 1994/08/08

inscription en totalité : inscription par arrêté du 8 août 1994

Statut de la propriété : propriété privée

Références documentaires

Bibliographie

- **Les sources documentaires sont consultables dans le dossier numérisé, accessible dans la rubrique "Informations complémentaires".**

Liens web

- Voir le dossier initial numérisé : https://patrimoine.bourgognefranchecomte.fr/gtrudov/IA25000220/index.htm

Illustrations

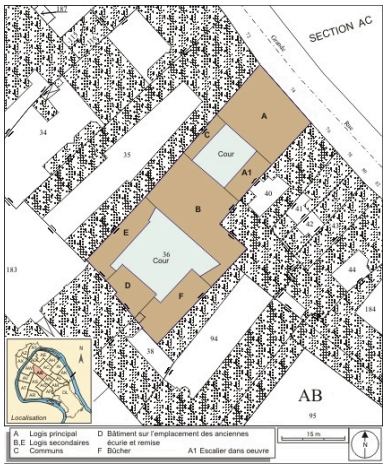

Plan masse et de situation. Extrait du plan cadastral, 1974, section AB. Dess. André Céréza
IVR43_20072500101NUDA

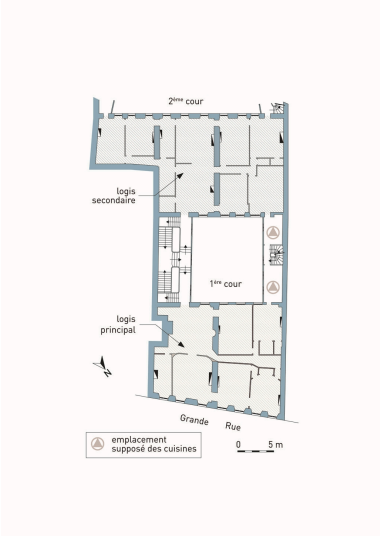

Plan de l'étage.
Dess. Mathias Papigny
IVR43_20132500401NUDA

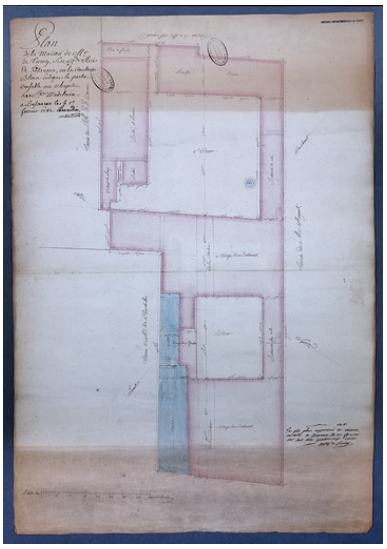

Plan-masse. Dessin à la plume aquarellé, février 1782.
Phot. Jérôme Mongreville,
Autr. Renaudin
IVR43_20022500006VA



Elévation de la façade sur rue. Dessin à la plume aquarellé, 30 aôut 1741.
Phot. Jérôme Mongreville
IVR43_20022500147XA

Projet d'un balcon sur la façade sur rue. Dessin à la plume et lavis, s.d. (1781).
Phot. Jérôme Mongreville,
Autr. Jean-Charles Colombot
IVR43_20022500131XA

Vue d'ensemble de la façade sur rue, de face.
Phot. Yves Sancey
IVR43_20082500570NUC2A

Détail du balcon situé au-dessus du portail d'entrée.
Phot. Yves Sancey
IVR43_20082500571NUC2A

Détail de l'entrée du passage cocher au rez-de-chaussée du logis secondaire.
Phot. Yves Sancey
IVR43_20082500572NUC2A

Vue d'ensemble de la façade postérieure du logis sur rue depuis le fond de la première cour.
Phot. Yves Sancey
IVR43_20082500582NUC2A

Vue d'ensemble de la façade postérieure du logis sur rue, de face.
Phot. Yves Sancey
IVR43_20082500587NUC2A

Détail de l'aile droite contenant l'escalier depuis le passage cocher du logis principal.
Phot. Yves Sancey
IVR43_20082500573NUC2A

Détail de l'aile droite et de la façade antérieure du logis secondaire depuis l'entrée de la première cour.
Phot. Yves Sancey
IVR43_20082500574NUC2A

Première cour : vue d'ensemble de l'aile gauche, de face.
Phot. Yves Sancey
IVR43_20082500575NUC2A

Première cour : détail du rez-de-chaussée de l'aile gauche, de face.
Phot. Yves Sancey
IVR43_20082500576NUC2A

Première cour : détail du rez-de-chaussée de l'escalier d'honneur situé dans l'aile gauche.
Phot. Yves Sancey

IVR43_20082500583NUC2A

Première cour : vue d'ensemble de l'escalier d'honneur situé dans l'aile gauche. Phot. Yves Sancey IVR43_20082500584NUC2A

Détail d'un bec de gaz situé dans l'escalier d'honneur. Phot. Yves Sancey IVR43_20082500585NUC2A

Vue d'ensemble du logis situé au fond de la deuxième cour. Phot. Yves Sancey IVR43_20082500577NUC2A

Deuxième cour : vue d'ensemble de l'aile gauche et du bâtiment des remises et des bûchers, de face. Phot. Yves Sancey IVR43_20082500580NUC2A

Deuxième cour : vue d'ensemble de l'aile droite, de trois quarts droit. Phot. Yves Sancey IVR43_20082500578NUC2A

Deuxième cour : vue d'ensemble de l'aile droite, de face. Phot. Yves Sancey IVR43_20082500579NUC2A

Deuxième cour : détail d'un bec de gaz. Phot. Yves Sancey IVR43_20082500581NUC2A

Détail d'une sonnette située dans l'escalier d'honneur. Phot. Yves Sancey IVR43_20082500586NUC2A

Dossiers liés

Dossiers de synthèse :
les hôtels, les maisons et les immeubles de Besançon centre ville (IA25000819) Franche-Comté, Doubs, Besançon
Oeuvre(s) contenue(s) :

Auteur(s) du dossier : Christiane Roussel
Copyright(s) : (c) Région Bourgogne-Franche-Comté, Inventaire du patrimoine

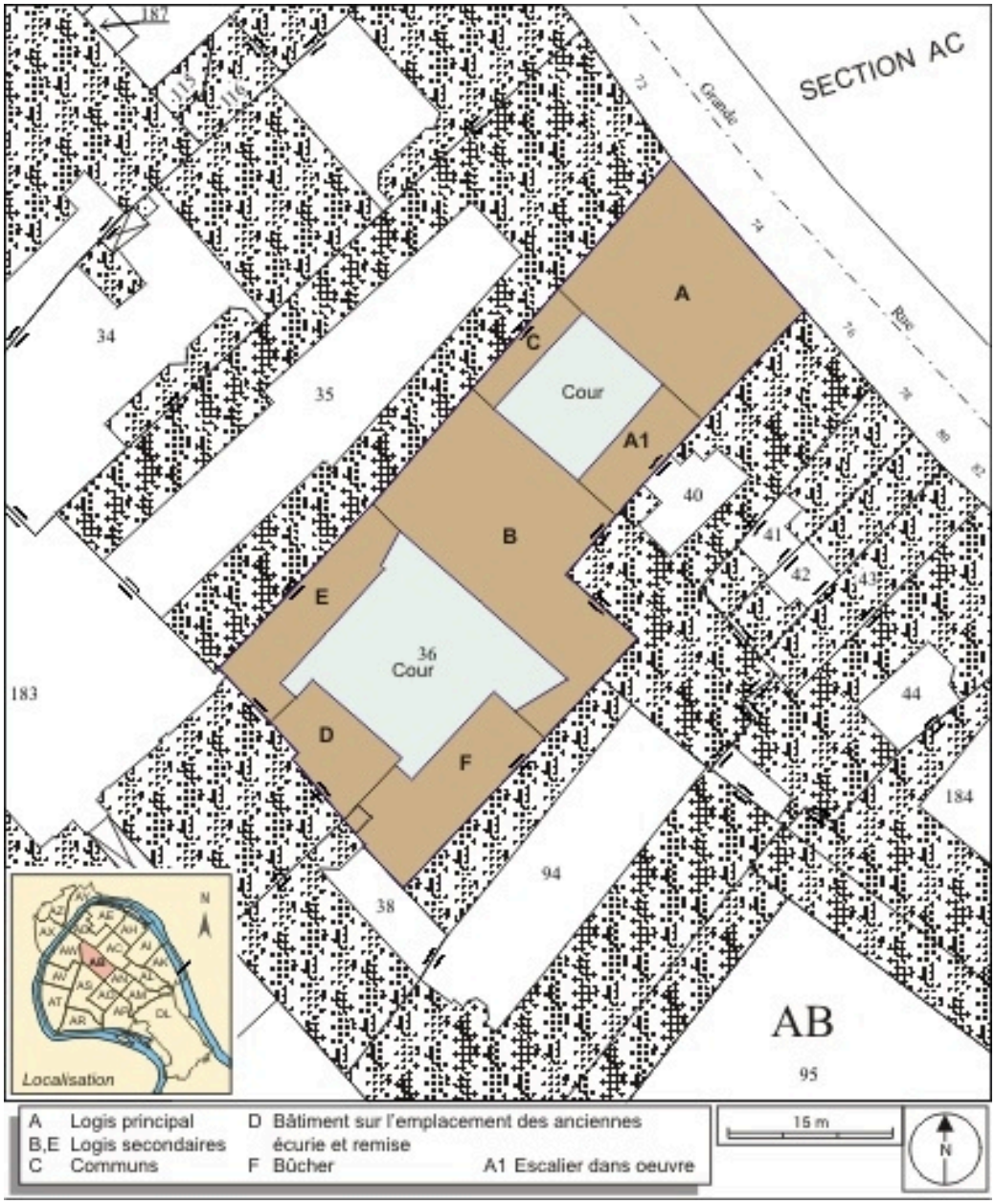

Plan masse et de situation. Extrait du plan cadastral, 1974, section AB.

Référence du document reproduit :

- **Besançon : extrait du plan cadastral, 1974, section AB.**
  Besançon : extrait du plan cadastral, 1974, section AB.

IVR43_20072500101NUDA
Auteur de l'illustration : André Céréza
Date de prise de vue : 2007
Technique de relevé : reprise de fond ; Échelle : 1/500
(c) Région Bourgogne-Franche-Comté, Inventaire du patrimoine
reproduction soumise à autorisation du titulaire des droits d'exploitation

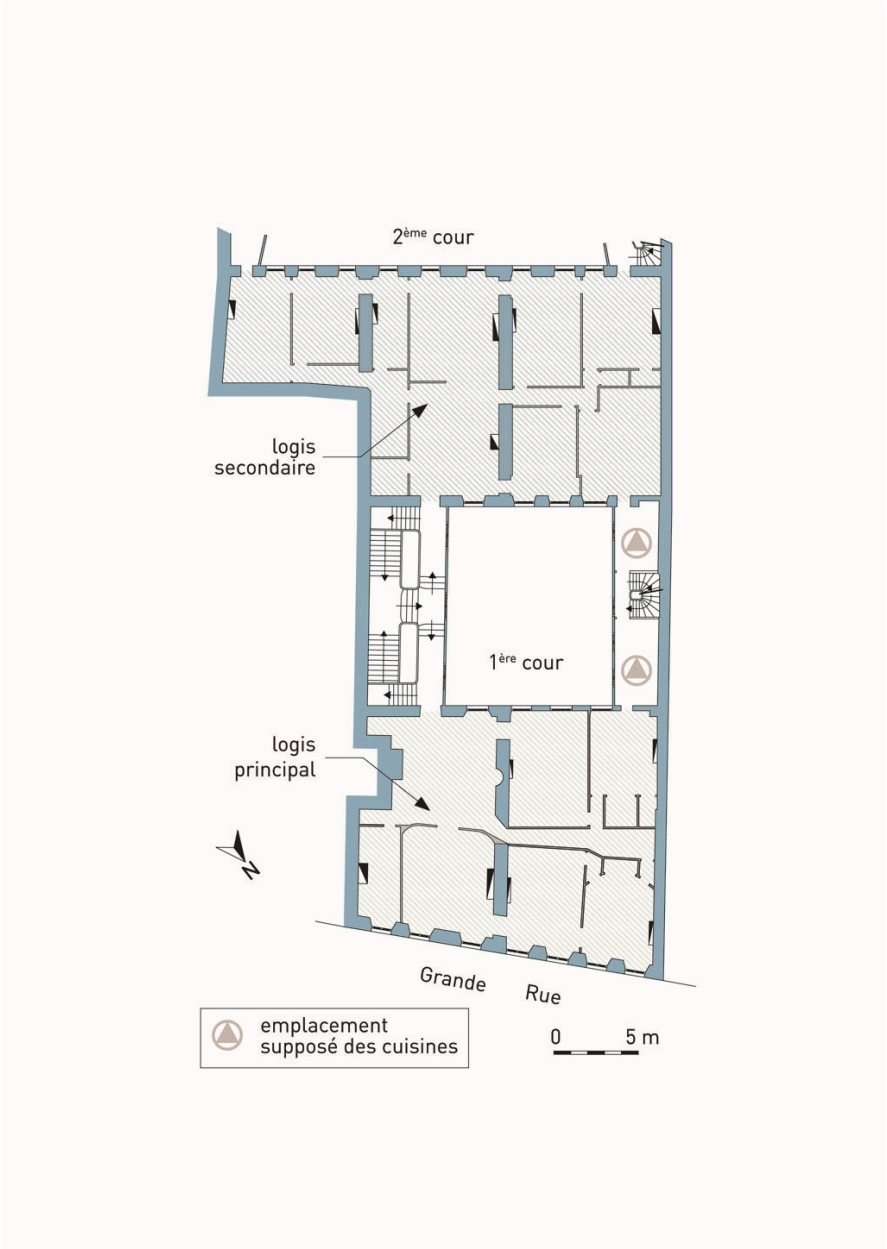

Plan de l'étage.

IVR43_20132500401NUDA
Auteur de l'illustration : Mathias Papigny
Date de prise de vue : 2013
(c) Région Bourgogne-Franche-Comté, Inventaire du patrimoine
reproduction soumise à autorisation du titulaire des droits d'exploitation

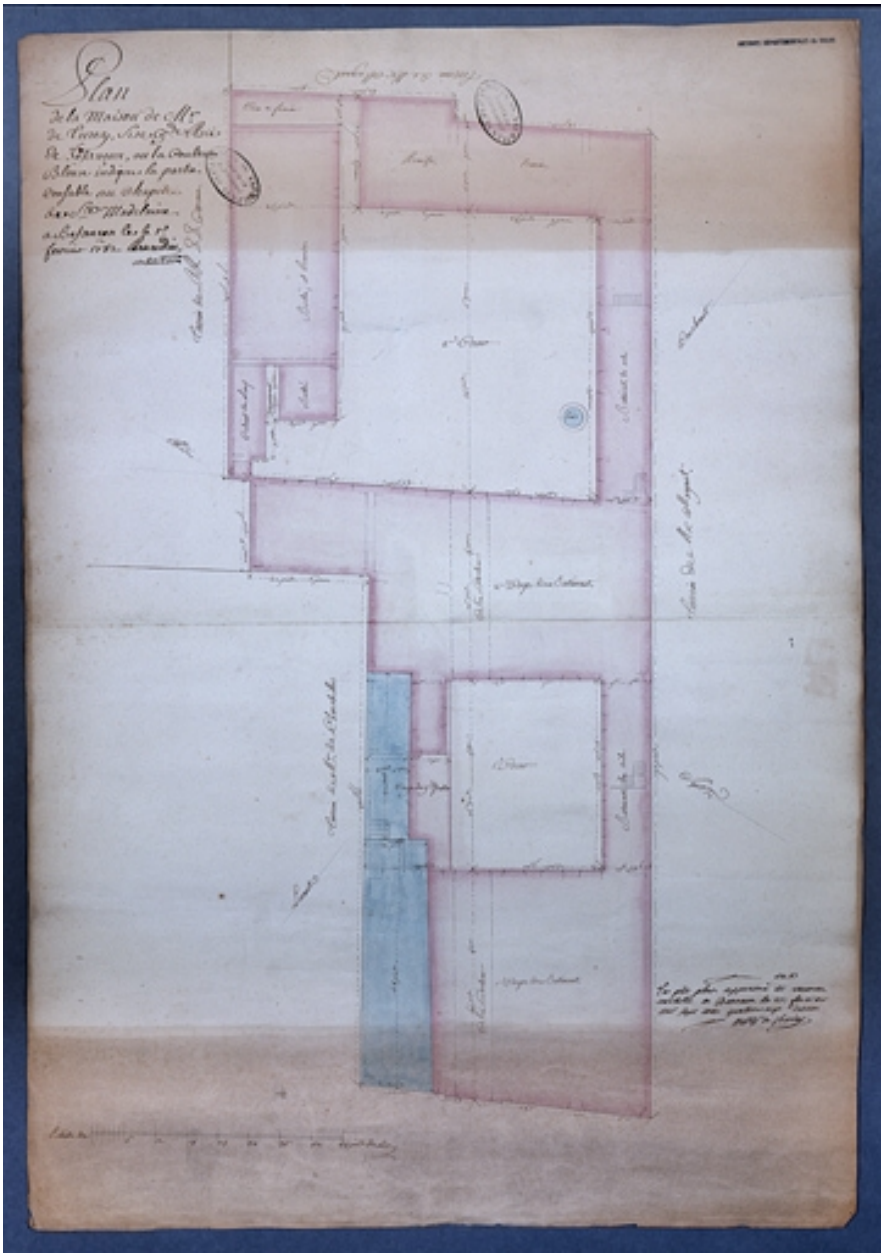

Plan-masse. Dessin à la plume aquarellé, février 1782.

Référence du document reproduit :

- **Plan-masse**
  Plan-masse. Dessin à la plume aquarellé, février 1782, par Renaudin (architecte)
  Archives départementales du Doubs, Besançon : G (plan) 21

IVR43_20022500006VA
Auteur de l'illustration : Jérôme Mongreville
Auteur du document reproduit : Renaudin
Date de prise de vue : 2002
(c) Région Bourgogne-Franche-Comté, Inventaire du patrimoine ; (c) Archives départementales du Doubs
reproduction soumise à autorisation du titulaire des droits d'exploitation



Elévation de la façade sur rue. Dessin à la plume aquarellé, 30 aôut 1741.

Référence du document reproduit :

- **Elévation de la façade sur rue.**
  Elévation de la façade sur rue. Dessin à la plume aquarellé, 30 aôut 1741
  Bibliothèque municipale, Besançon : DD 2 (10,1)

IVR43_20022500147XA
Auteur de l'illustration : Jérôme Mongreville
Date de prise de vue : 2002
(c) Région Bourgogne-Franche-Comté, Inventaire du patrimoine ; (c) Bibliothèque municipale, Besançon
reproduction soumise à autorisation du titulaire des droits d'exploitation

Projet d'un balcon sur la façade sur rue. Dessin à la plume et lavis, s.d. (1781).

Référence du document reproduit :

- **Projet d'un balcon sur la façade sur rue.**
  Projet d'un balcon sur la façade sur rue. Dessin à la plume et lavis, s.d. (1781), par Colombot, Jean-Charles (architecte)
  Bibliothèque municipale, Besançon : DD 19 (150)

IVR43_20022500131XA
Auteur de l'illustration : Jérôme Mongreville
Auteur du document reproduit : Jean-Charles Colombot
Date de prise de vue : 2002
(c) Région Bourgogne-Franche-Comté, Inventaire du patrimoine ; (c) Bibliothèque municipale, Besançon
reproduction soumise à autorisation du titulaire des droits d'exploitation

Vue d'ensemble de la façade sur rue, de face.

IVR43_20082500570NUC2A
Auteur de l'illustration : Yves Sancey
Date de prise de vue : 2008
(c) Région Bourgogne-Franche-Comté, Inventaire du patrimoine
reproduction soumise à autorisation du titulaire des droits d'exploitation

Détail du balcon situé au-dessus du portail d'entrée.

IVR43_20082500571NUC2A
Auteur de l'illustration : Yves Sancey
Date de prise de vue : 2008
(c) Région Bourgogne-Franche-Comté, Inventaire du patrimoine
reproduction soumise à autorisation du titulaire des droits d'exploitation

Détail de l'entrée du passage cocher au rez-de-chaussée du logis secondaire.

IVR43_20082500572NUC2A
Auteur de l'illustration : Yves Sancey
Date de prise de vue : 2008
(c) Région Bourgogne-Franche-Comté, Inventaire du patrimoine
reproduction soumise à autorisation du titulaire des droits d'exploitation

Vue d'ensemble de la façade postérieure du logis sur rue depuis le fond de la première cour.

IVR43_20082500582NUC2A
Auteur de l'illustration : Yves Sancey
Date de prise de vue : 2008
(c) Région Bourgogne-Franche-Comté, Inventaire du patrimoine
reproduction soumise à autorisation du titulaire des droits d'exploitation

Vue d'ensemble de la façade postérieure du logis sur rue, de face.

IVR43_20082500587NUC2A
Auteur de l'illustration : Yves Sancey
Date de prise de vue : 2008
(c) Région Bourgogne-Franche-Comté, Inventaire du patrimoine
reproduction soumise à autorisation du titulaire des droits d'exploitation

Détail de l'aile droite contenant l'escalier depuis le passage cocher du logis principal.

IVR43_20082500573NUC2A
Auteur de l'illustration : Yves Sancey
Date de prise de vue : 2008
(c) Région Bourgogne-Franche-Comté, Inventaire du patrimoine
reproduction soumise à autorisation du titulaire des droits d'exploitation

Détail de l'aile droite et de la façade antérieure du logis secondaire depuis l'entrée de la première cour.

IVR43_20082500574NUC2A
Auteur de l'illustration : Yves Sancey
Date de prise de vue : 2008
(c) Région Bourgogne-Franche-Comté, Inventaire du patrimoine
reproduction soumise à autorisation du titulaire des droits d'exploitation

Première cour : vue d'ensemble de l'aile gauche, de face.

IVR43_20082500575NUC2A
Auteur de l'illustration : Yves Sancey
Date de prise de vue : 2008
(c) Région Bourgogne-Franche-Comté, Inventaire du patrimoine
reproduction soumise à autorisation du titulaire des droits d'exploitation

Première cour : détail du rez-de-chaussée de l'aile gauche, de face.

IVR43_20082500576NUC2A
Auteur de l'illustration : Yves Sancey
Date de prise de vue : 2008
(c) Région Bourgogne-Franche-Comté, Inventaire du patrimoine
reproduction soumise à autorisation du titulaire des droits d'exploitation

Première cour : détail du rez-de-chaussée de l'escalier d'honneur situé dans l'aile gauche.

IVR43_20082500583NUC2A
Auteur de l'illustration : Yves Sancey
Date de prise de vue : 2008
(c) Région Bourgogne-Franche-Comté, Inventaire du patrimoine
reproduction soumise à autorisation du titulaire des droits d'exploitation

Première cour : vue d'ensemble de l'escalier d'honneur situé dans l'aile gauche.

IVR43_20082500584NUC2A
Auteur de l'illustration : Yves Sancey
Date de prise de vue : 2008
(c) Région Bourgogne-Franche-Comté, Inventaire du patrimoine
reproduction soumise à autorisation du titulaire des droits d'exploitation

Détail d'un bec de gaz situé dans l'escalier d'honneur.

IVR43_20082500585NUC2A
Auteur de l'illustration : Yves Sancey
Date de prise de vue : 2008
(c) Région Bourgogne-Franche-Comté, Inventaire du patrimoine
reproduction soumise à autorisation du titulaire des droits d'exploitation

Vue d'ensemble du logis situé au fond de la deuxième cour.

IVR43_20082500577NUC2A
Auteur de l'illustration : Yves Sancey
Date de prise de vue : 2008
(c) Région Bourgogne-Franche-Comté, Inventaire du patrimoine
reproduction soumise à autorisation du titulaire des droits d'exploitation

Deuxième cour : vue d'ensemble de l'aile gauche et du bâtiment des remises et des bûchers, de face.

IVR43_20082500580NUC2A
Auteur de l'illustration : Yves Sancey
Date de prise de vue : 2008
(c) Région Bourgogne-Franche-Comté, Inventaire du patrimoine
reproduction soumise à autorisation du titulaire des droits d'exploitation

Deuxième cour : vue d'ensemble de l'aile droite, de trois quarts droit.

IVR43_20082500578NUC2A
Auteur de l'illustration : Yves Sancey
Date de prise de vue : 2008
(c) Région Bourgogne-Franche-Comté, Inventaire du patrimoine
reproduction soumise à autorisation du titulaire des droits d'exploitation

Deuxième cour : vue d'ensemble de l'aile droite, de face.

IVR43_20082500579NUC2A
Auteur de l'illustration : Yves Sancey
Date de prise de vue : 2008
(c) Région Bourgogne-Franche-Comté, Inventaire du patrimoine
reproduction soumise à autorisation du titulaire des droits d'exploitation

Deuxième cour : détail d'un bec de gaz.

IVR43_20082500581NUC2A
Auteur de l'illustration : Yves Sancey
Date de prise de vue : 2008
(c) Région Bourgogne-Franche-Comté, Inventaire du patrimoine
reproduction soumise à autorisation du titulaire des droits d'exploitation

Détail d'une sonnette située dans l'escalier d'honneur.

IVR43_20082500586NUC2A
Auteur de l'illustration : Yves Sancey
Date de prise de vue : 2008
(c) Région Bourgogne-Franche-Comté, Inventaire du patrimoine
reproduction soumise à autorisation du titulaire des droits d'exploitation